





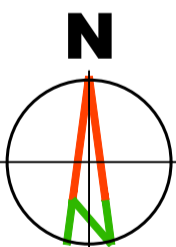


ЛЕГЕНДА

-  Граница обухвата плана детаљне регулације
-  Регулациона линија
-  Планирано постројење за пречишћавање отпадних вода
-  Инфраструктурни коридор у функцији друмског саобраћаја - улица у насељу - планирани приступни пут
-  Постојећи пружни прелаз - у нивоу
-  Водно земљиште - река Топлица

Напомена: Саобраћајно решење је преузето из Плана генералне регулације Куршумлија - фаза нацрта плана, осим у делу који се налази у обухвату овог Плана детаљне регулације



Наручилац израде плана: ЈП "ДИРЕКЦИЈА ЗА ИЗГРАДЊУ, УРБАНИЗАМ, ПЛАНИРАЊЕ, ПРОЈЕКТОВАЊЕ И СТАМБЕНЕ ПОСЛОВЕ" ул. Киноа Михаила бр.66 18 430 Куршумлија	Носилац израде плана: ОПШТИНА КУРШУМЛИЈА ул. Пролетерских бригада бб 18 430 Куршумлија
Обрађивач плана: "АРХИПЛАН" Д.О.О. ул. Киноа Михаила бр.66 АРАНЂЕЛОВАЦ	
Заједнички са: ЈП "УРБАНИЗАМ" ул. Булевар цара Лазара бр.3/III НОВИ САД	
"ANDZOR ENGINEERING" ул. Иво Андрића бр. 13 НОВИ САД	
ПЛАН ДЕТАЉНЕ РЕГУЛАЦИЈЕ ПОСТРОЈЕЊА ЗА ПРЕЧИШЋАВАЊЕ ОТПАДНИХ ВОДА У КУРШУМЛИЈИ	
Назив листа: Планирана претежна намена површина у обухвату плана	Размера: 1:1000
Руководилац израде: одговорни урбаниста: дипл.инж.арх. Јелена Милићевић (200147914)	Лист број: 3. Датум: април, 2016.год.
РАНИ ЈАВНИ УВИД	