






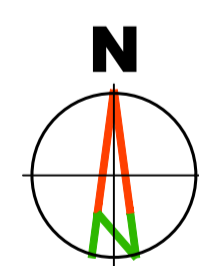


ЛЕГЕНДА

-  Граница обухвата плана детаљне регулације
-  Инфраструктурни коридор у функцији друмског саобраћаја - јавни пут - ДП ИБ реда број 35
-  Инфраструктурни коридор у функцији железничког саобраћаја - једнокопесечна неелектрифицирана железничка пруга бр.71
-  Инфраструктурни коридор у функцији друмског саобраћаја - улица у насељу - некатегорисани пут
-  Постојећи пружни прелаз - у нивоу
-  Неизграђено земљиште
-  Водно земљиште - река Топлица



Наручилац израде плана: ЈП "ДИРЕКЦИЈА ЗА ИЗГРАДЊУ, УРБАНИЗАМ, ПЛАНИРАЊЕ, ПРОЈЕКТОВАЊЕ И СТАМБЕНЕ ПОСЛОВЕ ул. Краљева Михаила бр.66 18 430 Куршумлија		Носилац израде плана: ОПШТИНА КУРШУМЛИЈА ул. Пролетерских бригада бб 18 430 Куршумлија		
Обрађивач плана: "АРХИПЛАН" Д.О.О. ул. Кнеза Михаила бр.66 АРАНЂЕЛОВАЦ		   		
Заједнички са: ЈП "УРБАНИЗАМ" ул. Булевар цара Лазара бр.3/III НОВИ САД		"ANDZOR ENGINEERING" ул. Иво Андрића бр. 13 НОВИ САД		
Назив плана: ПЛАН ДЕТАЉНЕ РЕГУЛАЦИЈЕ ПОСТРОЈЕЊА ЗА ПРЕЧИШЋАВАЊЕ ОТПАДНИХ ВОДА У КУРШУМЛИЈИ				
Назив листа: Постојећа претежна намена површина у обухвату плана		Размера: 1:1000		Лист број: 2.
Руководилац израде: одговорни урбаниста: дипл.инж.арх. Јелена Милићевић (200147914)		Датум: април, 2016.год.		РАНИ ЈАВНИ УВИД