


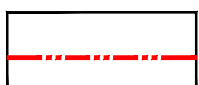


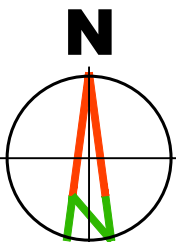


ЛЕГЕНДА

-  Граница обухвата плана детаљне регулације
-  Инфраструктурни коридор у функцији друмског саобраћаја - јавни пут - државни пут IIA реда број 228
-  Водно земљиште - Проломска река
-  Комплекс планираног постројења за пречишћавања отпадних вода
-  Постојеће за пречишћавање отпадних вода
-  Заштитно зеленило



Наручилац израде плана: ЈП "ДИРЕКЦИЈА ЗА ИЗГРАДЊУ, УРБАНИЗАМ, ПЛАНИРАЊЕ, ПРОЈЕКТОВАЊЕ И СТАМБЕНЕ ПОСЛОВЕ ул. Карађорђева бр.13 18 430 Куршумлија	Носилац израде плана: ОПШТИНА КУРШУМЛИЈА ул. Пролетерских бригада бб 18 430 Куршумлија
Обрађивач плана: "АРХИПЛАН" Д.О.О. ул. Кнеза Михаила бр.66 АРАНЂЕЛОВАЦ	     
Заједнички са: ЈП "УРБАНИЗАМ" ул. Булевар цара Лазара бр.3/III НОВИ САД	 "ANDZOR ENGINEERING" ул. Иве Андрића бр. 13 НОВИ САД
Назив плана: ПЛАН ДЕТАЉНЕ РЕГУЛАЦИЈЕ "ПОСТРОЈЕЊА ЗА ПРЕЧИШЋАВАЊЕ ОТПАДНИХ ВОДА ПРОЛОМ БАЊА"	
Назив листа: Планирана претежна намена површина у оквиру планског обухвата	Размера: 1:1000 Датум: април, 2016.год.
Руководилац израде: одговорни урбаниста: дипл.инж.арх. Јелена Милићевић (200147914)	Лист број: 3. РАНИ ЈАВНИ УВИД