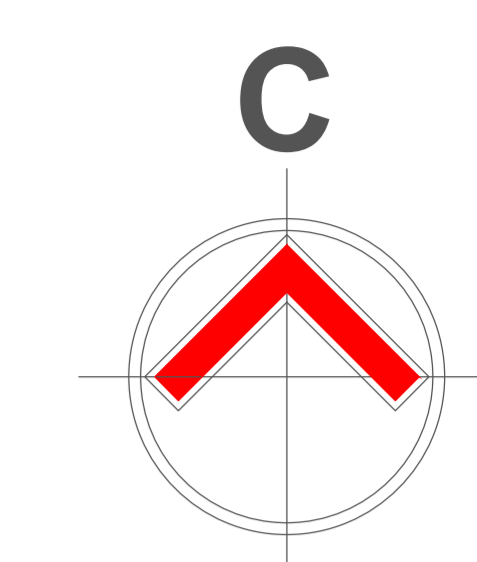
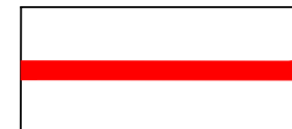







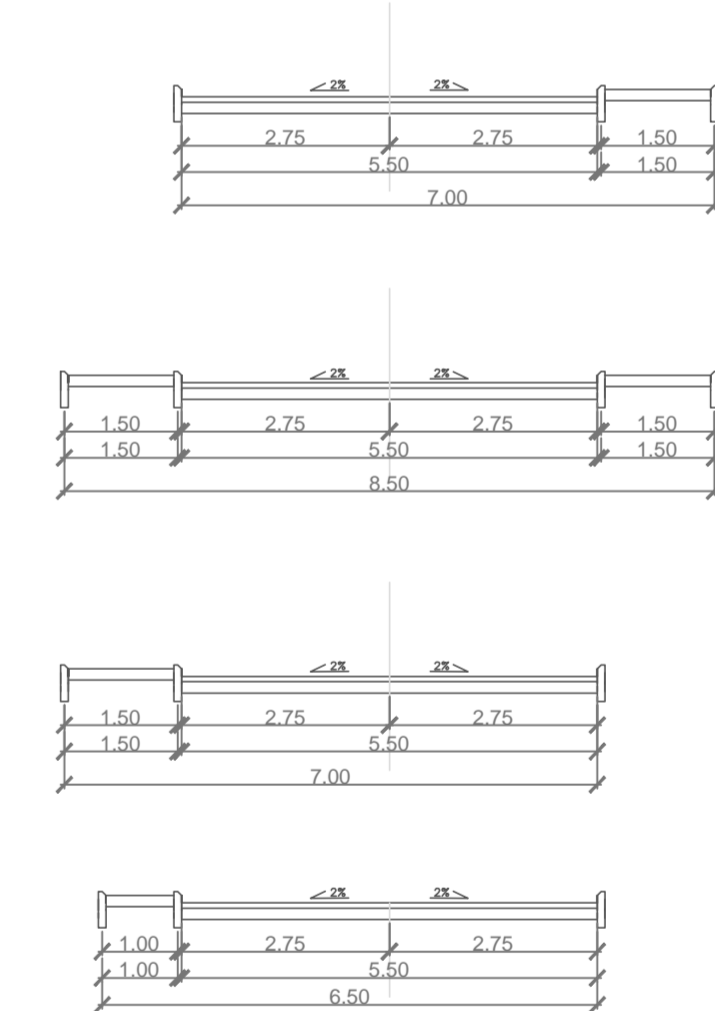
br	x	y
1	7521303.6956	4778266.3331
2	7521320.0372	4778284.4871
3	7521325.9029	4778291.8221
4	7521353.9547	4778328.2001
5	7521362.6960	4778339.5535
6	7521376.8540	4778359.2591
7	7521382.9386	4778370.7838
8	7521387.9364	4778382.8197
9	7521389.1976	4778387.0230
10	7521390.4379	4778391.1565
11	7521392.9366	4778399.4297
12	7521398.7223	4778424.2690
13	7521405.8129	4778447.5939
14	7521419.7748	4778469.5368
15	7521434.7486	4778488.7350
16	7521441.6180	4778502.4877
17	7521441.6310	4778522.7292
18	7521436.4464	4778534.5180
19	7521439.5176	4778544.1968
20	7521428.3224	4778549.9546
21	7521413.8193	4778577.0614
22	7521387.8343	4778627.1328
23	7521378.3746	4778647.1161
24	7521362.5388	4778679.7145
25	7521355.1617	4778692.3257
26	7521345.7633	4778708.2108
27	7521339.0606	4778729.0294
28	7521336.5568	4778752.4683
29	7521368.3466	4778641.2775
30	7521316.6158	4778679.1579
31	7521290.4600	4778697.9475
32	7521276.6702	4778709.8544
33	7521268.5560	4778719.2385
34	7521258.9675	4778732.9309
35	7521245.2546	4778752.5131
36	7521224.7642	4778774.5631
37	7521198.6890	4778789.6010
38	7521161.5323	4778801.8254
39	7521120.6818	4778811.7714
40	7521104.9268	4778816.1287
41	7521100.2741	4778817.8192
42	7521084.2603	4778825.2070

размера P= 1: 1000
ЛЕГЕНДА



-  граница обухвата Плана
-  ивица коловоза
-  тротоар
-  осовина коловоза
-  радиус кривине
-  аналитичко геодетске тачке

ПОПРЕЧНИ ПРОФИЛ УЛИЦА



ИЗМЕНЕ И ДОПУНЕ ПЛАНА ДЕТАЉНЕ РЕГУЛАЦИЈЕ РАСАДНИК II и III	
Наручилац плана	Општина Куршумлија
Обрађивач плана	"Урбополис" д.о.о. Привредно друштво за просторно планирање Шуматовачка 8, Београд
Руководилац плана одговорни урбаниста	Миодраг Ралевић д.и.а. бр. лиценце 20057204
Графички прилог 1.4	САОБРАЋАЈНО РЕШЕЊЕ
Датум	МАЈ 2016. год.