



ЛЕГЕНДА

-  Граница обухвата плана детаљне регулације
-  Водно земљиште - река Топлица

Напомена: Саобраћајно решење је преузето из Плана генералне регулације Куршумлија - фаза нацрта плана

<p>Израдио: АРХИПЛАН Д.О.О. Улица Милошевића бр. 66 АРАНЂЕЛОВАЦ</p>	<p>ОПШТИНА КУРШУМЛИЈА ул. Пролетерских бригада 66 18 430 Куршумлија</p>
<p>Обрађивач плана: АРХИПЛАН Д.О.О. Улица Милошевића бр. 66 АРАНЂЕЛОВАЦ</p>	<p>Носилац израде плана: ЈП "ДИРЕКЦИЈА ЗА ИЗГРАДЉУ, УРБАНИЗАМ, ПЛАНИРАЊЕ, ПРОЈЕКТОВАЊЕ И СТАМБЕНЕ ПОСЛОВЕ" ул. Карађорђева бр. 13 18 430 Куршумлија</p>
<p>Вардиринички САД: ЈП "УРБАНИЗАМ" ул. Вулканска бр. 310 НОВИ САД</p>	<p>"ANDZOR ENGINEERING" ул. Неве Андрића бр. 13 НОВИ САД</p>

Назив плана: **ПЛАН ДЕТАЉНЕ РЕГУЛАЦИЈЕ "УРЕЂЕЊЕ КОРИТА РЕКЕ ТОПЛИЦЕ"**

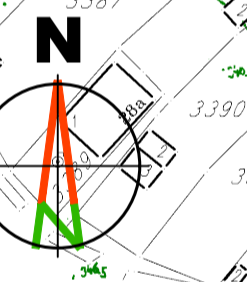

Назив листа: **Планирана претежна намена површина у оквиру планског обухвата**

Руководилац израде: **одговорни урбаниста: дипл.инж.арх. Јелена Миливојевић (200147914)**

Рани јавни увид: **РАНИ ЈАВНИ УВИД**

Размера: 1:1000 Лист број: 3.3. Датум: април, 2016. год.

К.о. Крушаре



ДМ-21

DEONIЦА 2

DEONIЦА 3

DEONIЦА 3

DEONIЦА 4

река Топлица

Део "Фруник"

Гробље

Црква Светог Николе

ДМ-22

ДМ-21

река Топлица

река Топлица

река Топлица

река Топлица

река Топлица

река Топлица

река Топлица

река Топлица

река Топлица

река Топлица

река Топлица

река Топлица

река Топлица

река Топлица

река Топлица

река Топлица

река Топлица

река Топлица

река Топлица

река Топлица