







ЛЕГЕНДА

-  Граница обухвата плана детаљне регулације
-  Инфраструктурни коридор у функцији железничког саобраћаја - железничка пруга
-  Инфраструктурни коридор у функцији друмског саобраћаја - улица у насељу
-  Породично становање
-  Неизграђено земљиште
-  Водно земљиште - река Бањска

Наручилац израде плана:
 ЈП "ДИРЕКЦИЈА ЗА ИЗГРАДЊУ, УРБАНИЗАМ,
 ПЛАНИРАЊЕ, ПРОЈЕКТОВАЊЕ И СТАМБЕНЕ ПОСЛОВЕ
 ул. Карађорђева бр.13
 18 430 Куршумлија

Носилац израде плана:
 ОПШТИНА КУРШУМЛИЈА
 ул. Пролетерских бригада бб
 18 430 Куршумлија

Обрађивач плана:
"АРХИПЛАН" Д.О.О.
 ул. Кнеза Михаила бр.66
АРАНЂЕЛОВАЦ

Заједнички са:
ЈП "УРБАНИЗАМ"
 ул. Булевар црне Лазара бр.3/III
НОВИ САД

"ANDZOR ENGINEERING"
 ул. Исе Андрића бр. 13
НОВИ САД

Назив плана:
**ПЛАН ДЕТАЉНЕ РЕГУЛАЦИЈЕ
 "УРЕЂЕЊЕ КОРИТА РЕКЕ ТОПЛИЦЕ"**

| | | |
|--|-----------------------------------|---------------------------|
| Назив листа: Постојећа намена површина у оквиру планског обухвата | Размера: 1:1000 | Лист број: 2.4. |
| Руководилац израде: одговорни урбаниста: дипл.инж.арх. Јелена Милићевић (200147914) | Датум: април, 2016.год. | РАНИ ЈАВНИ УВИД |