









**ЛЕГЕНДА**

-  Граница обухвата плана детаљне регулације
-  Инфраструктурни коридор у функцији железничког саобраћаја - железничка пруга
-  Инфраструктурни коридор у функцији друмског саобраћаја - улица у насељу
-  Површине за индустрију и производњу
-  Породично становање
-  Неизграђено земљиште
-  Водно земљиште - река Топлица
-  Водно земљиште - канал

Назив листа: <b>План детаљне регулације          "УРЕЂЕЊЕ КОРИТА РЕКЕ ТОПЛИЦЕ"</b>		Размера: 1:1000 Лист број: 2.3
Назив плана: <b>План детаљне регулације          "УРЕЂЕЊЕ КОРИТА РЕКЕ ТОПЛИЦЕ"</b>		Датум: април, 2016. год.
Назив листа: Постојећа намена површина у оквиру планског обухвата		Редовни извршилац: РАНИ ЈАВНИ УВИД
Назив листа: Постојећа намена површина у оквиру планског обухвата		Одговорни урбаниста: дипл.инж.арх. Јелена Миливојевић (200147914)
Назив листа: Постојећа намена површина у оквиру планског обухвата		Обрађивач плана: <b>"АРХИПЛАН" Д.О.О.</b> ул. Карађорђева бр.13 18 430 Курушумлија
Назив листа: Постојећа намена површина у оквиру планског обухвата		Обрађивач плана: <b>"ANDZOR ENGINEERING"</b> ул. Неа Андрића бр. 13 НОВИ САД
Назив листа: Постојећа намена површина у оквиру планског обухвата		Обрађивач плана: <b>ОПШТИНА КУРУШУМЛИЈА</b> ул. Пролетерских бригада 66 18 430 Курушумлија

К.о. Кручаре