








ДЕОНИЦА 1

ДЕОНИЦА 1

ЛЕГЕНДА

-  Граница обухвата плана детаљне регулације
-  Површине за образовање и дељу заштиту
-  Инфраструктурни коридор у функцији друмског саобраћаја - улица у насељу
-  Неизграђено земљиште
-  Водно земљиште - водоизвориште
-  Водно земљиште - река Топлица
-  Водно земљиште - канал

Научнички издање плана: ЈП "ДИРЕКЦИЈА ЗА ИЗГРАДЊУ, УРБАНИЗАМ, ПЛАНИРАЊЕ, ПРОЈЕКТОВАЊЕ И СТАМБЕНЕ ПОСЛОВЕ" ул. Карађорђева бр.13 18 430 Курушумлија		Носилац издање плана: ОПШТИНА КУРУШУМЛИЈА ул. Пролетерских бригада 66 18 430 Курушумлија	
Обрађивач плана: "АРХИПЛАН" Д.О.О. ул. Клеза Милошевића бр.66 АРАНЂЕЛОВАЦ		  	
Заједнички са: ЈП "УРБАНИЗАМ" ул. Булевар краља Петра бр.3181 НОВИ САД		"ANDZOR ENGINEERING" ул. Иво Андрића бр. 13 НОВИ САД	
ПЛАН ДЕТАЉНЕ РЕГУЛАЦИЈЕ "УРЕЂЕЊЕ КОРИТА РЕКЕ ТОПЛИЦЕ"			
Назив листа: Постојећа намена површина у оквиру планског обухвата		Назив плана: ПЛАН ДЕТАЉНЕ РЕГУЛАЦИЈЕ "УРЕЂЕЊЕ КОРИТА РЕКЕ ТОПЛИЦЕ"	
Назив листа: Постојећа намена површина у оквиру планског обухвата		Назив плана: ПЛАН ДЕТАЉНЕ РЕГУЛАЦИЈЕ "УРЕЂЕЊЕ КОРИТА РЕКЕ ТОПЛИЦЕ"	
Родоводни израде: одговорни урбаниста: дипл.инж.арх. Јелена Милићевић (200147914)		РАЗИ ЈАВНИ УВИД	
Датум: април, 2016. год.		Датум: април, 2016. год.	
РАЗИ ЈАВНИ УВИД		РАЗИ ЈАВНИ УВИД	

AutoCAD цртеж - Свај цртеж је ауторско својство "Архиплан" д.о.о. Аранђеловац, Србија / AutoCAD drawing - All rights in this drawing are reserved to "ArhIPLAN" Ltd. Aranđelovac, Serbia /