













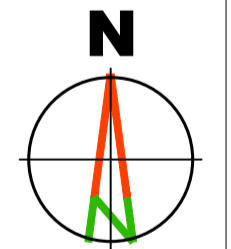


ЛЕГЕНДА

-  Граница обухвата плана детаљне регулације
-  Регулациона линија
-  Површине за објекте државне и локалне управе
-  Површине у функцији друмског саобраћаја - улице у насељу - саобраћајно решење је преузето из Плана генералне регулације Куршумлије - фаза нацрта плана
-  Површине у функцији друмског саобраћаја - колско пешачке комуникације
-  Површине у функцији друмског саобраћаја - пешачка зона
-  Површине за мешовите намене

ОБЈЕКТИ ГРАЂАНСКЕ И НАРОДНЕ АРХИТЕКТУРЕ

-  Хотел "Европа"
-  "Настина зграда"
-  Објект народног градитељства - ул.Косовска бр.34
-  Објект народног градитељства - ул.16.февруара бр.62
-  "Влајине зграде"
-  Зграда туристичке организације општине Куршумлија
-  Куће у улици Св.Ане бр.7-13



Наручилац израде плана: ЈП "ДИРЕКЦИЈА ЗА ИЗГРАДЊУ, УРБАНИЗАМ, ПЛАНИРАЊЕ, ПРОЈЕКТОВАЊЕ И СТАМЕНЕ ПОСЛОВЕ ул. Карађорђева бр.13 18 430 Куршумлија		Носилац израде плана: ОПШТИНА КУРШУМЛИЈА ул. Пролетерских бригада бб 18 430 Куршумлија	
Обрађивач плана: "АРХИПЛАН" Д.О.О. ул.Кнеза Михаила бр.40 АРАНЂЕЛОВАЦ		 	
Заједнички са: ЈП "УРБАНИЗАМ" ул. Булевар цара Лазара бр.3111 НОВИ САД		"ANDZOR ENGINEERING" ул. Мее Андрића бр. 13 НОВИ САД	
ПЛАН ДЕТАЉНЕ РЕГУЛАЦИЈЕ "ЦЕНТАР НАСЕЉА"			
Назив листа: Планирана претежна намена површина у обухвату плана		Размера: 1:1000 Лист број: 3 Датум: април, 2016.год.	
Руководилац израде: одговорни урбаниста: дипл.инж.арх. Драгана Бига (200001503)		РАНИ ЈАВНИ УВИД	