










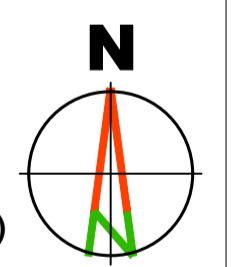


ЛЕГЕНДА

-  Граница обухвата плана детаљне регулације
-  Површине за објекте државне и локалне управе
-  Површине у функцији друмског саобраћаја - улица у насељу
-  Површине у функцији друмског саобраћаја - пешачка зона
-  Површине за становање - породично становање
-  Површине за становање - вишепородично становање
-  Површине за мешовите намене
-  Површине за комерцијалне делатности
-  Површине за индустрију и производњу
-  Површине за спорт и рекреацију
-  Траса државног пута IIА реда број 214 (Блаце - Куршумлија - Куршумлијска Бања - Подужево)

ОБЈЕКТИ ГРАЂАНСКЕ И НАРОДНЕ АРХИТЕКТУРЕ

- ① — Хотел "Европа"
- ② — "Настина зграда"
- ③ — Објект народног градитељства - ул.Косовска бр.34
- ④ — Објект народног градитељства - ул.16.фебруара бр.62
- ⑤ — "Влајине зграде"
- ⑥ — Зграда туристичке организације општине Куршумлија
- ⑦ — Куће у улици Св.Ане бр.7-13



Наручилац израде плана: ЈП "ДИРЕКЦИЈА ЗА ИЗГРАДЊУ, УРБАНИЗАМ, ПЛАНИРАЊЕ, ПРОЈЕКТОВАЊЕ И СТАМЕНЕ ПОСЛОВЕ ул. Карађорђева бр.13 18 430 Куршумлија		Носилац израде плана: ОПШТИНА КУРШУМЛИЈА ул. Пролетерских бригада бб 18 430 Куршумлија	
Обрађивач плана: "АРХИПЛАН" Д.О.О. ул. Кнеза Михаила бр.40 АРАНЂЕЛОВАЦ		 	
Заједнички са: ЈП "УРБАНИЗАМ" ул. Булевар цара Лазара бр.3111 НОВИ САД		"ANDZOR ENGINEERING" ул. Мисе Андрића бр. 13 НОВИ САД	
ПЛАН ДЕТАЉНЕ РЕГУЛАЦИЈЕ "ЦЕНТАР НАСЕЉА"			
Назив листа: Постојећа намена површина у обухвату плана		Размера: 1:1000 Лист број: 2. Датум: април, 2016.год.	
Руководилац израде: одговорни урбаниста: дипл.инж.арх. Драгана Бига (200001503)		РАНИ ЈАВНИ УВИД	