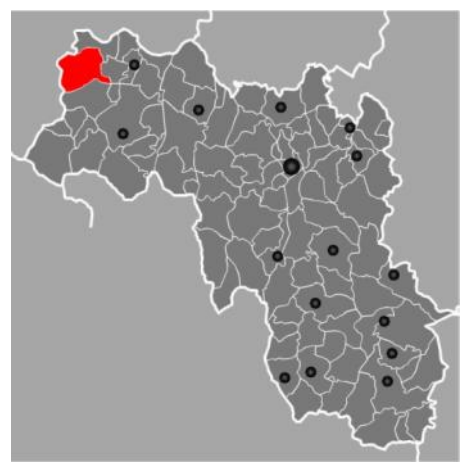




## 5. ОПИС И КОНЦЕПЦИЈА РАЗВОЈА НАСЕЉА ЗА КОЈЕ СУ РАЂЕНИ ШЕМАТСКИ ПРИКАЗИ НАСЕЉА

<b>Насеље</b>	<b>БАБИЦА</b>
<b>Шематски приказ</b>	<b>ШП 2-11 МЕРЋЕЗ - ПОДРУЧЈЕ МК</b>



<b>Кат. општина</b>	К.О. Бабица		
<b>Површина</b>	15,16 km <sup>2</sup> (1516 ha)		
<b>Надморска висина</b>	680-1260 m		
<b>Број становника на последња три пописа</b>	Попис	Број ст.	Кретање ст. у односу на претходни попис
	1991.	138	-65 (-32,0%)
	2002.	90	-48 (-34,8%)
	2011. <sup>1</sup>	61	-29 (-32,2%)
<b>Претежне делатности становништва</b>	Пољопривреда, лов, шумарство		
<b>Положај у склопу мреже насеља</b>	Примарно сеоско насеље		
<b>Централни садржаји</b>	Црква		
<b>Саобраћајна повезаност</b>	Општински пут II реда 2,		
<b>Посебне знаменитости</b>	Остаци цркве / црквиште – мањег значаја		

Бабица је насељено место у општини Куршумлија, смештено у њеном западном делу, на 31 километар северозападно од града. Насељски атар обухвата површину од 15,16 km<sup>2</sup>, по чему је то једно од површински средње великих насеља у Општини. По првим резултатима Пописа становништва из 2011. у насељу је живело 61 становник, па по броју становника спада међу мања насеља у општини. Последњих деценија је забележен пад у броју становника. Претежне делатности становништва су: пољопривреда, лов и шумарство (Попис 2002.).

### ПЛАНИРАНО РЕШЕЊЕ

Намена простора (Реферална карта 1):

Код насеља Бабица задржава се начелно постојећи размештај намена, с тим што се предлаже груписање постојеће изградње у оквиру неколико грађевинских подручја, које приближно заузима западни део катастарске општине. Омогућује се и развој рударства на основу постојећих богатстава, кроз образовање нове радне зоне везане за рударство и сродне делатности, у северном делу К.О., дуж некадашњег државног пута II реда 218. Остали (источни и јужни) део подручја предвиђен је без изградње - њиве, ливаде, воћњаци, пашњаци и шуме.

Мрежа насеља и инфраструктурни системи (Реферална карта 2):

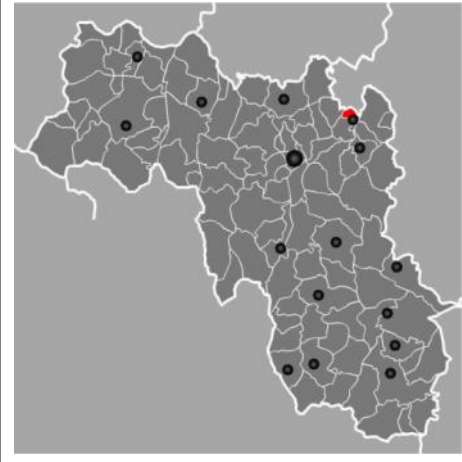
Бабица је Планом одређена за примарно сеоско насеље са нагласком на развој пољопривреде, рударства и туризма. У области јавних служби, сходно постојећим условима (изразито мало насеље без средишта окупљања и јавних служби) нема планираних појединачних мера на пољу јавних служби. На пољу развоја саобраћаја планирано је унапређење постојеће путне мреже уз планирано осавремењавање општинског пута I реда 15, као везе ка Лукову и Трећаку. На пољу развоја комуналних инфраструктурних система најважнија мера је изградња две МХЕ на р. Топлици (северна граница К.О.).

Туризам и заштита простора (Реферална карта 3):

Најважнија мера у будућем развоју насеља Бабица на пољу туризма и рекреације је уређење новог рекреативно-излетничког пункта у вишем делу К.О., који би се повезао системом рекреативних стаза у већу туристичко-рекреативну целину са средиштем у Луковској бањи. Сходно томе, планирано је и укључење природних погодности (видиковаца) у ширење туристичке понуде. На пољу заштите природне средине, природног и културног наслеђа као једина значајна појединачна мера је заштита подручја везаног за еколошку целину „Водоакмулација Селова“, где припада цело подручје К.О.

<sup>1</sup> Први резултати пописа 2011.

<b>Насеље</b>	<b>БАРЛОВО</b>
<b>Шематски приказ</b>	<b>ШП1-01 БАРЛОВО - ЦЕНТАР МК</b>



<b>Кат. општина</b>	К.О. Барлово		
<b>Површина</b>	2,58 km <sup>2</sup> (258 ha)		
<b>Надморска висина</b>	380-560 m		
<b>Број становника на последња три пописа</b>	Попис	Број ст.	Кретање ст. у односу на претходни попис
	1991.	129	-34 (-20,8%)
	2002.	166	+37 (+28,7%)
	2011. <sup>2</sup>	149	-17 (-10,2%)
<b>Претежне делатности становништва</b>	Прерађивачка индустрија, пољопривреда, лов и шумарство		
<b>Положај у склопу мреже насеља</b>	Локални сеоски центар		
<b>Централни садржаји</b>	Месна канцеларија		
<b>Саобраћајна повезаност</b>	Државни пут IV реда 14, Општински пут II реда 10, Општински пут I реда 16, Магистрална железница Ниш-Приштина		
<b>Посебне знаменитости</b>	Стабла под заштитом државе		

Барлово је насељено место у општини Куршумлија, смештено у њеном северном делу, на 9 километара североисточно од града. Насељски атар обухвата површину од 2,58 km<sup>2</sup>, по чему је то једно од површински мањих насеља у Општини. По првим резултатима Пописа становништва из 2011. у насељу је живело 149 становника, па по броју становника спада међу средње велика насеља у општини. Последњих деценија је забележен пад у броју становника, изузев раздобља од 1991-2002., када је забележен раст. Претежне делатности становништва су: прерађивачка индустрија, пољопривреда, лов и шумарство (Попис 2002.).

### ПЛАНИРАНО РЕШЕЊЕ

Намена простора (Реферална карта 1):

Код насеља Барлово задржава се начелно постојећи размештај намена, с тим што се предлаже груписање и прогушћавање постојеће изградње у оквиру два грађевинска подручја, које се налазе у нижем делу катастарске општине. Развој мреже комерцијално-услугних центара предвиђен је дуж државног пута I реда. Остали (виши) део подручја предвиђен је без изградње - њиве, ливаде, воћњаци, пашњаци и шуме.

Мрежа насеља и инфраструктурни системи (Реферална карта 2):

Барлово је Планом одређено за локални сеоски центар за нагласком на развој пољопривреде. У области јавних служби задржавају се постојеће јавне службе (Месна канцеларија) уз унапређење. На пољу развоја саобраћаја планирано је унапређење постојеће путне мреже уз планирано осавремењавање. Као посебно важна мера предвиђа се изградња аутопута на деоници Државног пута IV реда 14 (Ниш - Мердаре). На пољу развоја комуналних инфраструктурних система планирана је изградња сеоског водовода, који био повезан на систем на нивоу општине. Такође, предвиђа се и изградња магистралног гасовода од Прокупља ка Куршумлији са могућом дистрибутивном мрежом у самом насељу.

Туризам и заштита простора (Реферална карта 3):

Најважнија мера у будућем развоју насеља Барлово на пољу туризма и рекреације је развој туристичког стајалишта са нагласком на транзитни туризам, везаног за пролазак чак три планирана туристичка петеза кроз само насеље. На пољу заштите природне средине, природног и културног наслеђа нема појединачних планских мера и подручја заштите.

<sup>2</sup> Први резултати пописа 2011.



Насеље	<b>БАЋОГЛАВА</b>
Шематски приказ	ШП 2-07 КУРШУМЛИЈА - ПОДРУЧЈЕ МК

Кат. општина	К.О. Баћоглава		
Површина	7,56 km <sup>2</sup> (756 ha)		
Надморска висина	400-570 m		
Број становника на последња три пописа	Попис	Број ст.	Кретање ст. у односу на претходни попис
	1991.	310	-150 (-32,6%)
	2002.	263	-47 (-15,2%)
	2011. <sup>3</sup>	194	-69 (-26,2%)
Претежне делатности становништва	Прерађивачка индустрија, пољопривреда, лов и шумарство		
Положај у склопу мреже насеља	Примарно сеоско насеље		
Централни садржаји	Не постоје		
Саобраћајна повезаност	Општински пут I реда 8, Општински пут II реда 20, Општински пут II реда 23		
Посебне знаменитости	Не постоје		

Баћоглава је насељено место у општини Куршумлија, смештено у њеном средишњем делу, на 3 километра западно од града. Насељски атар обухвата површину од 7,56 km<sup>2</sup>, по чему је то једно од површински мањих насеља у Општини. По првим резултатима Пописа становништва из 2011. у насељу је живело 194 становника, па по броју становника спада међу средње велика насеља у општини. Последњих деценија је забележен пад у броју становника. Претежне делатности становништва су: прерађивачка индустрија, пољопривреда, лов и шумарство (Попис 2002.).

#### ПЛАНИРАНО РЕШЕЊЕ

Намена простора (Реферална карта 1):

Код насеља Баћоглава задржава се начелно постојећи размештај намена, с тим што се предлаже груписање и прогушћавање постојеће изградње у оквиру неколико грађевинских подручја у североисточном делу К.О., до града Куршумлије. Развој мреже комерцијално-услугних центара предвиђен је између датих целина и самог града. Остали (јужни и западни) део подручја предвиђен је без изградње - њиве, ливаде, воћњаци, пашњаци и шуме.

Мрежа насеља и инфраструктурни системи (Реферална карта 2):

Баћоглава је Планом одређена за примарно сеоско насеље са елементима предграђа. У области јавних служби, будући да данас не постоје јавне службе, а насеље има за општинске услове солидну демографску слику, као нова служба планира се вишенаменски објекат јавних служби са нагласком на здравствену и децу заштиту и културу. На пољу развоја саобраћаја планирано је унапређење постојеће путне мреже уз планирано осавремењавање, нарочито општинског пута ка Жегрови. На пољу развоја комуналних инфраструктурних система планирано је комунално опремање грађевинских подручја до града Куршумлије (водовод, канализација, дистрибутивни гасовод).

Туризам и заштита простора (Реферална карта 3):

Најважнија мера у будућем развоју насеља Баћоглава на пољу туризма и рекреације је развој туристичких делатности везаних за рекреацију и излетишта у широј зони града Куршумлије. На пољу заштите природне средине, природног и културног наслеђа нема појединачних планских мера и подручја заштите.

<sup>3</sup> Први резултати пописа 2011.

Насеље	<b>БЕЛО ПОЉЕ</b>
Шематски приказ	ШП 2-07 КУРШУМЛИЈА - ПОДРУЧЈЕ МК

Кат. општина	К.О. Бело Поље		
Површина	4,74 km <sup>2</sup> (474 ha)		
Надморска висина	430-580 m		
Број становника на последња три пописа	Попис	Број ст.	Кретање ст. у односу на претходни попис
	1991.	150	-75 (-33,3%)
	2002.	151	+1 (+0,7%)
	2011. <sup>4</sup>	90	-61 (-40,4%)
Претежне делатности становништва	Прерађивачка индустрија, пољопривреда, лов и шумарство		
Положај у склопу мреже насеља	Примарно сеоско насеље		
Централни садржаји	Не постоје		
Саобраћајна повезаност	Општински пут I реда 6		
Посебне знаменитости	Остаци цркве - црквиште		

Бело Поље је насељено место у општини Куршумлија, смештено у њеном северном делу, на 6 километара северно од града. Насељски атар обухвата површину од 4,74 km<sup>2</sup>, по чему је то једно од површински мањих насеља у Општини. По првим резултатима Пописа становништва из 2011. у насељу је живело 90 становника, па по броју становника спада међу мања насеља у општини. Последњих деценија је забележен пад у броју становника, уз период стагнације у раздобљу 1991-2002. Претежне делатности становништва су: прерађивачка индустрија, пољопривреда, лов и шумарство (Попис 2002.).

#### ПЛАНИРАНО РЕШЕЊЕ

Намена простора (Реферална карта 1):

Код насеља Бело Поље задржава се начелно постојећи размештај намена, с тим што се предлаже груписање и прогушћавање постојеће изградње у оквиру неколико грађевинских подручја, које приближно заузимају средишњи део катастарске општине. Остали (махом виши) део подручја предвиђен је без изградње - њиве, ливаде, воћњаци, пашњаци и шуме.

Мрежа насеља и инфраструктурни системи (Реферална карта 2):

Бело Поље је Планом одређено за примарно сеоско насеље са нагласком на развој пољопривреде. У области јавних служби, с обиром на близину града Куршумлије и локалног центра у Мачковцу, нити постоје нити су предвиђене појединачне планске мере (тј. новопланиране јавне службе). На пољу развоја саобраћаја планирано је унапређење постојеће путне мреже уз планирано осавремењавање. То се посебно односи на путне правце ка Мачковцу и Пљакову. На пољу развоја комуналних инфраструктурних система планирано је комунално опремање средишњих и боље насељених грађевинских подручја (водовод, дистрибутивни гасовод). У области телекомуникација планирана је изградња оптичког кабла до новопланиране комуникације у суседном селу Вршевац.

Туризам и заштита простора (Реферална карта 3):

Најважнија мера у будућем развоју насеља Бело Поље на пољу туризма и рекреације је развој туристичких делатности везаних за сеоски туризам. На пољу заштите природне средине, природног и културног наслеђа нема појединачних планских мера и подручја заштите.

<sup>4</sup> Први резултати пописа 2011.



<b>Насеље</b>	<b>БОГУЈЕВАЦ</b>
<b>Шематски приказ</b>	<b>ШП 2-01 БАРЛОВО - ПОДРУЧЈЕ МК</b>

<b>Кат. општина</b>	К.О. Богујевац		
<b>Површина</b>	3,45 km <sup>2</sup> (345 ha)		
<b>Надморска висина</b>	380-610 m		
<b>Број становника на последња три пописа</b>	Попис	Број ст.	Кретање ст. у односу на претходни попис
	1991.	118	-33 (-21,8%)
	2002.	84	-34 (-28,8%)
	2011. <sup>5</sup>	78	-6 (-7,1%)
<b>Претежне делатности становништва</b>	Пољопривреда, лов и шумарство, прерађивачка индустрија		
<b>Положај у склопу мреже насеља</b>	Примарно сеоско насеље		
<b>Централни садржаји</b>	Црква, истурено одељење основне школе (1-4. раз.)		
<b>Саобраћајна повезаност</b>	Општински пут I реда 11, Општински пут II реда 21		
<b>Посебне знаменитости</b>	Стабла под заштитом државе		

Богујевац је насељено место у општини Куршумлија, смештено у њеном источном делу, на 9 километара североисточно од града. Насељски атар обухвата површину од 3,45 km<sup>2</sup>, по чему је то једно од површински мањих насеља у Општини. По првим резултатима Пописа становништва из 2011. у насељу је живело 78 становника, па по броју становника спада међу мања насеља у општини. Последњих деценија је забележен пад у броју становника. Претежне делатности становништва су: пољопривреда, лов и шумарство, прерађивачка индустрија (Попис 2002.).

#### ПЛАНИРАНО РЕШЕЊЕ

Намена простора (Реферална карта 1):

Код насеља Богујевац задржава се начелно постојећи размештај намена, с тим што се предлаже груписање и прогушћавање постојеће изградње у оквиру једног грађевинског подручја, смештеног у нижем (западном) делу катастарске општине. Остали (источни) део подручја предвиђен је без изградње - њиве, ливаде, воћњаци, пашњаци и шуме.

Мрежа насеља и инфраструктурни системи (Реферална карта 2):

Богујевац је Планом одређен за примарно сеоско насеље са нагласком на развој пољопривреде. У области јавних служби задржавају се постојеће јавне службе (одељење основне школе) уз даље унапређење. На пољу развоја саобраћаја планирано је унапређење постојеће путне мреже уз планирано осавремењавање. У складу са будућим плановима остављена је зона трасе новог аутопута на деоници Државног пута IV реда 14 (Ниш - Мердаре), која делом пролази и кроз К.О. Богујевац. На пољу развоја комуналних инфраструктурних система планирано је комунално опремање грађевинских подручја до града Куршумлије (водовод, дистрибутивни гасовод).

Туризам и заштита простора (Реферална карта 3):

Најважнија мера у будућем развоју насеља Богујевац на пољу туризма и рекреације је развој туристичких делатности везаних за село и традицију (сеоски и културни туризам). Као посебна планска мера планирано је уређење излетишта у вишем делу К.О., које би системом рекреативних стаза било повезано у већу туристичко-рекреативну целину са средиштем у Куршумлији. На пољу заштите природне средине, природног и културног наслеђа нема појединачних планских мера и подручја заштите.

<sup>5</sup> Први резултати пописа 2011.

<b>Насеље</b>	<b>ВАСИЉЕВАЦ</b>
<b>Шематски приказ</b>	<b>ШП 2-03 ДЕГРМЕН-ПОДРУЧЈЕ МК</b>

<b>Кат. општина</b>	К.О. Васиљевац		
<b>Површина</b>	10,00 km <sup>2</sup> (1000 ha)		
<b>Надморска висина</b>	650-1070 m		
<b>Број становника на последња три пописа</b>	Попис	Број ст.	Кретање ст. у односу на претходни попис
	1991.	29	-86 (-74,8%)
	2002.	18	-11 (-61,1%)
	2011. <sup>6</sup>	6	-12 (-66,7%)
<b>Претежне делатности становништва</b>	Саобраћај, складиштење и везе		
<b>Положај у склопу мреже насеља</b>	Примарно сеоско насеље		
<b>Централни садржаји</b>	Основна школа (1-4. раз.) - тренутно без намене		
<b>Саобраћајна повезаност</b>	Општински пут II реда 13, Магистрална железница Ниш-Приштина		
<b>Посебне знаменитости</b>	Остаци цркве - црквиште мањег значаја		

Васиљевац је насељено место у општини Куршумлија, смештено у њеном јужном делу, на 32 километра јужно од града. Насељски атар обухвата површину од 10,00 km<sup>2</sup>, по чему је то једно од површински средњих насеља у Општини. По првим резултатима Пописа становништва из 2011. у насељу је живело 6 становника, па по броју становника спада међу мања насеља у општини. Последњих деценија је забележен пад у броју становника. Претежне делатности становништва су: саобраћај, складиштење и везе (Попис 2002.).

#### ПЛАНИРАНО РЕШЕЊЕ

Намена простора (Реферална карта 1):

Код насеља Васиљевац задржава се начелно постојећи размештај намена, с тим што се предлаже груписање и прогушћавање постојеће изградње у оквиру пар грађевинских подручја, које приближно заузима северну (нижу) половину катастарске општине. Остали (јужни) део подручја предвиђен је без изградње - њиве, ливаде, воћњаци, пашњаци и шуме.

Мрежа насеља и инфраструктурни системи (Реферална карта 2):

Васиљевац је Планом одређено за примарно сеоско насеље са нагласком на развој шумарства. У области јавних служби задржавају се постојећи капацитети јавних служби (угашена основна школа) уз пренамену за потребе заједнице и јавног сектора. На пољу развоја саобраћаја планирано је унапређење постојеће путне мреже, а нарочито општинског пута, као везе ка Мердару. На пољу развоја комуналних инфраструктурних система планирано је задржавање затечене комуналне инфраструктуре уз унапређење према могућностима.

Туризам и заштита простора (Реферална карта 3):

Најважнија мера у будућем развоју насеља Васиљевац на пољу туризма и рекреације је развој туристичких делатности везаних за лов и риболов у нижим деловима К.О. Као пропратна мера могуће је уређење постојеће зграде школе и њене парцеле за потребе туристичко-рекреативних делатности. На пољу заштите природне средине, природног и културног наслеђа нема појединачних планских мера и подручја заштите.

<sup>6</sup> Први резултати пописа 2011.



<b>Насеље</b>	<b>ВЕЛИКО ПУПАВЦЕ</b>
<b>Шематски приказ</b>	<b>ШП 2-13 РУДАРЕ - ПОДРУЧЈЕ МК</b>

<b>Кат. општина</b>	Велико Пупавце		
<b>Површина</b>	15,36 km <sup>2</sup> (1536 ha)		
<b>Надморска висина</b>	460-1020 m		
<b>Број становника на последња три пописа</b>	Попис	Број ст.	Кретање ст. у односу на претходни попис
	1991.	81	-72 (-47,0%)
	2002.	79	-2 (-2,5%)
	2011. <sup>7</sup>	45	-34 (-43,0%)
<b>Претежне делатности становништва</b>	Пољопривреда, лов и шумарство, прерађивачка индустрија		
<b>Положај у склопу мреже насеља</b>	Примарно сеоско насеље		
<b>Централни садржаји</b>	Не постоје		
<b>Саобраћајна повезаност</b>	Државни пут II реда 228, Општински пут I реда 4, Општински пут II реда 8		
<b>Посебне знаменитости</b>	Не постоје		

Велико Пупавце је насељено место у општини Куршумлија, смештено у њеном источном делу, на 20 километара југоисточно од града. Насељски атар обухвата површину од 15,36 km<sup>2</sup>, по чему је то једно од површински средње великих насеља у Општини. По првим резултатима Пописа становништва из 2011. у насељу је живело 45 становника, па по броју становника спада међу мања насеља у општини. Последњих деценија је забележен пад у броју становника. Претежне делатности становништва су: пољопривреда, лов и шумарство, прерађивачка индустрија (Попис 2002.).

#### ПЛАНИРАНО РЕШЕЊЕ

Намена простора (Реферална карта 1):

Код насеља Велико Пупавце задржава се начелно постојећи размештај намена, с тим што се предлаже груписање и прогушћавање постојеће изградње у оквиру пар грађевинских подручја, које заузимају јужни део катастарске општине. Развој мреже комерцијално-услугних и туристичких центара предвиђен је до Прлом бање (југоисточни део К.О.). Остали (северни) део подручја предвиђен је без изградње - њиве, ливаде, воћњаци, пашњаци и шуме. На северу К.О. смештено је ловиште Соколовица.

Мрежа насеља и инфраструктурни системи (Реферална карта 2):

Велико Пупавце је Планом одређено за примарно сеоско насеље са нагласком на развој туризма и шумарства. У области јавних служби сходно постојећим условима (изразито мало насеље без средишта окупљања и јавних служби, а близу Прлом бање као туристичког центра) нема планираних појединачних мера на пољу јавних служби. На пољу развоја саобраћаја планирано је унапређење постојеће путне мреже уз планирано осавремењавање. Као посебна планска мера предвиђа се изградња/асфалтирање општинског пута ка Космачи у правцу севера. На пољу развоја комуналних инфраструктурних система планирано је комунално опремање насеља као проширене грађевинске целине Прлом бање. У складу са датим предвиђена је изградња дистрибутивног гасовода и општинског кабла на вези Рударе - Прлом.

Туризам и заштита простора (Реферална карта 3):

Најважнија мера у будућем развоју насеља Велико Пупавце на пољу туризма и рекреације развој туристичких делатности везаних за сеоски, еко- и ловни туризам. Као посебна планска мера планирано је трасирање рекреационе стазе кроз К.О., која би била веза између Куршумлије и Прлом бање. На пољу заштите природне средине, природног и културног наслеђа као важна мера јесте заштита у оквиру предела изузетних одлика „Радан планина“. Целокупна површина К.О. је под заштитом, махом III степена, док је мањи део са очуваним природним крајоликом у оквиру заштите II степена (север и југозапад К.О.).

<sup>7</sup> Први резултати пописа 2011.

<b>Насеље</b>	<b>ВИСОКА</b>
<b>Шематски приказ</b>	<b>ШП 2-07 КУРШУМЛИЈА - ПОДРУЧЈЕ МК</b>

<b>Кат. општина</b>	К.О. Висока		
<b>Површина</b>	14,99 km <sup>2</sup> (1499 ha)		
<b>Надморска висина</b>	490-900 m		
<b>Број становника на последња три пописа</b>	Попис	Број ст.	Кретање ст. у односу на претходни попис
	1991.	224	-79 (-26,1%)
	2002.	158	-66 (-41,8%)
	2011. <sup>8</sup>	100	-58 (-36,7%)
<b>Претежне делатности становништва</b>	Прерађивачка индустрија, пољопривреда, лов и шумарство		
<b>Положај у склопу мреже насеља</b>	Примарно сеоско насеље		
<b>Централни садржаји</b>	Основна школа (1-4 раз.) - тренутно без намене		
<b>Саобраћајна повезаност</b>	Државни пут IV реда 14, Општински пут I реда 1, Општински пут II реда 15, Магистрална железница Ниш-Приштина		
<b>Посебне знаменитости</b>	Не постоје		

Висока је насељено место у општини Куршумлија, смештено у њеном централном делу, на 8 километара јужно од града. Насељски атар обухвата површину од 14,99 km<sup>2</sup>, по чему је то једно од површински средње великих насеља у Општини. По првим резултатима Пописа становништва из 2011. у насељу је живело 100 становника, па по броју становника спада међу средње велика насеља у општини. Последњих деценија је забележен пад у броју становника. Претежне делатности становништва су: прерађивачка индустрија, пољопривреда, лов и шумарство (Попис 2002.).

#### ПЛАНИРАНО РЕШЕЊЕ

Намена простора (Реферална карта 1):

Код насеља Висока задржава се начелно постојећи размештај намена, с тим што се предлаже груписање и прогушћавање постојеће изградње у оквиру неколико грађевинских подручја, смештених махом у нижем (средишњем) катастарске општине. Развој мреже комерцијално-услугних центара предвиђен је дуж државног пута I реда. Остали (виши) део подручја предвиђен је без изградње - њиве, ливаде, воћњаци, пашњаци и шуме.

Мрежа насеља и инфраструктурни системи (Реферална карта 2):

Висока је Планом одређена за примарно сеоско насеље са нагласком на развој шумарства. У области јавних служби задржавају се постојећи капацитети јавних служби (угашена основна школа) уз пренамену за потребе заједнице и јавног сектора. На пољу развоја саобраћаја планирано је унапређење постојеће путне мреже уз планирано осавремењавање. У складу са будућим плановима остављена је зона трасе новог аутопута на деоници Државног пута IV реда 14 (Ниш - Мердаре), која делом пролази и кроз К.О. Висока. На пољу развоја комуналних инфраструктурних система планирано је комунално опремање насеља, посебно подручја око државног пута. Сходно положају на важној саобраћајници планира се изградња важних инфраструктурних водова (магистралног гасовода, оптичког кабла и општинског водовода) са дистрибутивном мрежом у насељу.

Туризам и заштита простора (Реферална карта 3):

Најважнија мера у будућем развоју насеља Висока на пољу туризма и рекреације развој туристичких делатности везаних за сеоски, риболовни и ловни туризам. Као посебна планска мера планирано је трасирање рекреационе стазе кроз К.О., која би била веза између Куршумлије и Прлом бање. На пољу заштите природне средине, природног и културног наслеђа као важна мера јесте заштита у оквиру предела изузетних одлика „Радан планина“. Источна трећина К.О. је под заштитом, махом III степена, док је сасвим мали део на крајњем истоку К.О. у оквиру заштите II степена.

<sup>8</sup> Први резултати пописа 2011.



<b>Насеље</b>	<b>ВЛАХИЊА</b>
<b>Шематски приказ</b>	<b>ШП 2-05 ЖУЧ - ПОДРУЧЈЕ МК</b>

<b>Кат. општина</b>	Влахиња		
<b>Површина</b>	13,63 km <sup>2</sup> (1363 ha)		
<b>Надморска висина</b>	420-830 m		
<b>Број становника на последња три пописа</b>	Попис	Број ст.	Кретање ст. у односу на претходни попис
	1991.	121	-73 (37,6%)
	2002.	88	-33 (-27,3%)
	2011. <sup>9</sup>	28	-60 (-68,2%)
<b>Претежне делатности становништва</b>	Пољопривреда, лов и шумарство, прерађивачка индустрија		
<b>Положај у склопу мреже насеља</b>	Примарно сеоско насеље		
<b>Централни садржаји</b>	Не постоје		
<b>Саобраћајна повезаност</b>	Државни пут II реда 213, Општински пут I реда 20, Општински пут II реда 21		
<b>Посебне знаменитости</b>	Рушевине старог утврђења мањег значаја		

Влахиња је насељено место у општини Куршумлија, смештено у њеном северном делу, на 11 километара северозападно од града. Насељски атар обухвата површину од 13,63 km<sup>2</sup>, по чему је то једно од површински средње великих насеља у Општини. По првим резултатима Пописа становништва из 2011. у насељу је живело 28 становника, па по броју становника спада међу мања насеља у општини. Последњих деценија је забележен пад у броју становника. Претежне делатности становништва су: пољопривреда, лов и шумарство, прерађивачка индустрија (Попис 2002.).

#### ПЛАНИРАНО РЕШЕЊЕ

Намена простора (Реферална карта 1):

Код насеља Влахиња задржава се начелно постојећи размештај намена, с тим што се предлаже груписање и прогушћавање постојеће изградње у оквиру неколико грађевинских подручја, смештених широм катастарске општине. Развој мреже комерцијално-услугних центара предвиђен је у средишњем делу К.О., дуж некадашњег државног пута II реда 218. Остали део подручја предвиђен је без изградње - њиве, ливаде, воћњаци, пашњаци и шуме.

Мрежа насеља и инфраструктурни системи (Реферална карта 2):

Влахиња је Планом одређена за примарно сеоско насеље са нагласком на шумарство и пољопривреду. У области јавних служби сходно постојећим условима (мало насеље без средишта окупљања и јавних служби) нема планираних појединачних мера на пољу јавних служби. На пољу развоја саобраћаја планирано је унапређење постојеће путне мреже уз планирано осавремењавање, посебно општинског пута до Игришта. На пољу развоја комуналних инфраструктурних система планирано је комунално опремање насеља. Сходно томе, планиране мере су изградња општинског кабла, дистрибутивног гасовода и новог далековода 35 kV.

Туризам и заштита простора (Реферална карта 3):

Најважнија мера у будућем развоју насеља Влахиња на пољу туризма и рекреације је развој туристичких делатности везаних за сеоски, еко- и ловни туризам. Као посебна планска мера планирано је трасирање туристичко-рекреационе стазе кроз К.О., која би била веза између Куршумлије и Луковске бање. На пољу заштите природне средине, природног и културног наслеђа као једина значајна појединачна мера је заштита подручја везаног за еколошку целину „Водоакмулација Селова“, где припада цело подручје К.О.

<sup>9</sup> Први резултати пописа 2011.

<b>Насеље</b>	<b>ВРЕЛО</b>
<b>Шематски приказ</b>	<b>ШП 2-08 КУРШУМЛИЈСКА БАЊА - ПОДРУЧЈЕ МК</b>

<b>Кат. општина</b>	К.О. Врело		
<b>Површина</b>	6,93 km <sup>2</sup> (693 ha)		
<b>Надморска висина</b>	490-820 m		
<b>Број становника на последња три пописа</b>	Попис	Број ст.	Кретање ст. у односу на претходни попис
	1991.	57	-57 (-50,0%)
	2002.	40	-17 (-29,8%)
	2011. <sup>10</sup>	32	-8 (-20,0%)
<b>Претежне делатности становништва</b>	Пољопривреда, лов и шумарство		
<b>Положај у склопу мреже насеља</b>	Примарно сеоско насеље		
<b>Централни садржаји</b>	Не постоје		
<b>Саобраћајна повезаност</b>	Општински пут II реда 17, Општински пут II реда 19		
<b>Посебне знаменитости</b>	Не постоје		

Врело је насељено место у општини Куршумлија, смештено у њеном централном делу, на 11 километара јужно од града. Насељски атар обухвата површину од 6,93 km<sup>2</sup>, по чему је то једно од површински мањих насеља у Општини. По првим резултатима Пописа становништва из 2011. у насељу је живело 32 становника, па по броју становника спада међу мања насеља у општини. Последњих деценија је забележен пад у броју становника. Претежне делатности становништва су: пољопривреда, лов и шумарство (Попис 2002.).

#### ПЛАНИРАНО РЕШЕЊЕ

Намена простора (Реферална карта 1):

Код насеља Врело задржава се начелно постојећи размештај намена, с тим што се предлаже груписање и прогушћавање постојеће изградње у оквиру пар грађевинских подручја, које приближно заузимају нижи (јужни и источни) део катастарске општине. Остали део подручја предвиђен је без изградње - њиве, ливаде, воћњаци, пашњаци и шуме.

Мрежа насеља и инфраструктурни системи (Реферална карта 2):

Врело је Планом одређено за примарно сеоско насеље са нагласком на шумарство. У области јавних служби сходно постојећим условима (мало насеље без средишта окупљања и јавних служби) нема планираних појединачних мера на пољу јавних служби. На пољу развоја саобраћаја планирано је унапређење постојеће путне мреже уз планирано осавремењавање. Као приоритет одређен је правац од Куршумлијске до Луковске бање. На пољу развоја комуналних инфраструктурних система планирано је комунално опремање насеља, посебно делова до Куршумлијске Бање (дистрибутивни гасовод, водовод).

Туризам и заштита простора (Реферална карта 3):

Најважнија мера у будућем развоју насеља Врело на пољу туризма и рекреације је развој туристичких делатности везаних за еко- и ловни и риболовни туризам, а повезано са туристичким развојем оближње Куршумлијске бање. Као посебна планска мера планирано је трасирање туристичко-рекреационе стазе кроз К.О., која би била веза између Куршумлијске и Луковске бање. На пољу заштите природне средине, природног и културног наслеђа нема појединачних планских мера и подручја заштите.

<sup>10</sup> Први резултати пописа 2011.



<b>Насеље</b>	<b>ВРШЕВАЦ</b>
<b>Шематски приказ</b>	<b>ШП 2-07 КУРШУМЛИЈА - ПОДРУЧЈЕ МК</b>

<b>Кат. општина</b>	К.О. Вршевац		
<b>Површина</b>	6,79 km <sup>2</sup> (679 ha)		
<b>Надморска висина</b>	500-560 m		
<b>Број становника на последња три пописа</b>	Попис	Број ст.	Кретање ст. у односу на претходни попис
	1991.	118	-114 (-49,1%)
	2002.	82	-36 (-30,5%)
	2011. <sup>11</sup>	54	-28 (-34,1%)
<b>Претежне делатности становништва</b>	Пољопривреда, лов и шумарство		
<b>Положај у склопу мреже насеља</b>	Примарно сеоско насеље		
<b>Централни садржаји</b>	Не постоје		
<b>Саобраћајна повезаност</b>	Општински пут I реда 6		
<b>Посебне знаменитости</b>	Не постоје		

Вршевац је насељено место у општини Куршумлија, смештено у њеном северном делу, на 6 километара североисточно од града. Насељски атар обухвата површину од 6,79 км<sup>2</sup>, по чему је то једно од површински мањих насеља у Општини. По првим резултатима Пописа становништва из 2011. у насељу је живело 54 становника, па по броју становника спада међу мања насеља у општини. Последњих деценија је забележен пад у броју становника. Претежне делатности становништва су: Пољопривреда, лов и шумарство (Попис 2002.).

#### ПЛАНИРАНО РЕШЕЊЕ

Намена простора (Реферална карта 1):

Код насеља Вршевац задржава се начелно постојећи размештај намена, с тим што се предлаже груписање и прогушћавање постојеће изградње у оквиру пар грађевинских подручја, рапорешених широм катастарске општине. Остали, махом виши, део подручја предвиђен је без изградње - њиве, ливаде, воћњаци, пашњаци и шуме.

Мрежа насеља и инфраструктурни системи (Реферална карта 2):

Вршевац је Планом одређен за примарно сеоско насеље са нагласком на развој пољопривреде. У области јавних служби сходно постојећим условима (мало насеље без средишта окупљања и јавних служби) нема планираних појединачних мера на пољу јавних служби. На пољу развоја саобраћаја планирано је унапређење постојеће путне мреже уз планирано осавремењавање, посебно деонице општинског пута до Белог Поља. На пољу развоја комуналних инфраструктурних система планирано је комунално опремање насеља. Сходно томе, планиране мере су изградња телекомуникационе комутације, општинског кабла, дистрибутивног гасовода и водовода од Барлова.

Туризам и заштита простора (Реферална карта 3):

Најважнија мера у будућем развоју насеља Вршевац на пољу туризма и рекреације је развој туристичких делатности везаних за село и природу (сеоски и еколошки туризам). На пољу заштите природне средине, природног и културног наслеђа нема појединачних планских мера и подручја заштите.

<sup>11</sup> Први резултати пописа 2011.

<b>Насеље</b>	<b>ВУКОЈЕВАЦ</b>
<b>Шематски приказ</b>	<b>ШП 2-08 КУРШУМЛИЈСКА БАЊА - ПОДРУЧЈЕ МК</b>

<b>Кат. општина</b>	К.О. Вукојевац		
<b>Површина</b>	8,86 km <sup>2</sup> (886 ha)		
<b>Надморска висина</b>	580-920 m		
<b>Број становника на последња три пописа</b>	Попис	Број ст.	Кретање ст. у односу на претходни попис
	1991.	/	-6 (-100,0%)
	2002.	/	/
	2011. <sup>12</sup>	/	/
<b>Претежне делатности становништва</b>	-		
<b>Положај у склопу мреже насеља</b>	Примарно сеоско насеље		
<b>Централни садржаји</b>	Не постоје		
<b>Саобраћајна повезаност</b>	Само некатегорисани путеви		
<b>Посебне знаменитости</b>	Не постоје		

Вукојевац је насељено место у општини Куршумлија, смештено у њеном југозападном делу, на 20 километара југозападно од града. Насељски атар обухвата површину од 8,86 км<sup>2</sup>, по чему је то једно од површински мањих насеља у Општини. По првим резултатима Пописа становништва из 2011. у насељу нема становника, што се бележи још од Пописа 1991. године, па насеље спада у спонтано расељена.

#### ПЛАНИРАНО РЕШЕЊЕ

Намена простора (Реферална карта 1):

Код насеља Вукојевац задржава се начелно постојећи размештај намена, с тим што се предлаже груписање и прогушћавање постојеће изградње у оквиру пар грађевинских подручја, које приближно заузима нижи део катастарске општине. Остали, махом виши, део подручја предвиђен је без изградње - ливаде, пашњаци и шуме.

Мрежа насеља и инфраструктурни системи (Реферална карта 2):

Вукојевац је Планом одређен за примарно сеоско насеље са нагласком на развој шумарства. У области јавних служби сходно постојећим условима (спотнао расељено насеље без средишта окупљања и јавних служби) планираних појединачних планираних мера на пољу јавних служби. На пољу развоја саобраћаја планирано је унапређење постојеће мреже некатегорисаних путева уз планирано осавремењавање, сходно потребама шумарства и надзора над административном линијом. На пољу развоја комуналних инфраструктурних система нема појединачних планских мера.

Туризам и заштита простора (Реферална карта 3):

Најважнија мера у будућем развоју насеља Вршевац на пољу туризма и рекреације је развој туристичких делатности везаних за коришћење чисте природе (риболов, шуме). На пољу заштите природне средине, природног и културног наслеђа нема појединачних планских мера и подручја заштите.

<sup>12</sup> Први резултати пописа 2011.



<b>Насеље</b>	<b>ГОРЊА МИКУЉАНА</b>
<b>Шематски приказ</b>	<b>ШП 2-07 КУРШУМЛИЈА - ПОДРУЧЈЕ МК</b>

<b>Кат. општина</b>	К.О. Горња Микуљана		
<b>Површина</b>	2,31 km <sup>2</sup> (231 ha)		
<b>Надморска висина</b>	450-520 m		
<b>Број становника на последња три пописа</b>	Попис	Број ст.	Кретање ст. у односу на претходни попис
	1991.	140	-28 (-16,7%)
	2002.	117	-23 (-16,4%)
	2011. <sup>13</sup>	108	-9 (-7,7%)
<b>Претежне делатности становништва</b>	Пољопривреда, лов и шумарство, прерађивачка индустрија, саобраћај, складиштење и везе		
<b>Положај у склопу мреже насеља</b>	Примарно сеоско насеље		
<b>Централни садржаји</b>	Црква		
<b>Саобраћајна повезаност</b>	Општински пут II реда 10, Општински пут II реда 23		
<b>Посебне знаменитости</b>	Не постоје		

Горња Микуљана је насељено место у општини Куршумлија, смештено у њеном северном делу, на 3 километра северно од града. Насељски атар обухвата површину од 2,31 km<sup>2</sup>, по чему је то једно од површински мањих насеља у Општини. По првим резултатима Пописа становништва из 2011. у насељу је живело 108 становника, па по броју становника спада међу средње велика насеља у општини. Последњих деценија је забележен пад у броју становника. Претежне делатности становништва су: пољопривреда, лов и шумарство, прерађивачка индустрија, саобраћај, складиштење и везе (Попис 2002.).

#### ПЛАНИРАНО РЕШЕЊЕ

Намена простора (Реферална карта 1):

Код насеља Горња Микуљана задржава се начелно постојећи размештај намена, с тим што се предлаже груписање и прогушћавање постојеће изградње у оквиру два грађевинска подручја, смештена у јужном и северном делу катастарске општине. Развој мреже комерцијално-услугних центара предвиђен је у крајње јужном делу К.О., до града. Остали део подручја предвиђен је без изградње - њиве, ливаде, воћњаци, пашњаци и шуме.

Мрежа насеља и инфраструктурни системи (Реферална карта 2):

Горња Микуљана је Планом одређена за примарно сеоско насеље са елементима предграђа Куршумлије. Сходно положају до града, нагласак је на развоју „мале привреде“. У области јавних служби сходно постојећим условима (мало насеље без средишта окупљања и јавних служби) нема планираних појединачних мера на пољу јавних служби. На пољу развоја саобраћаја планирано је унапређење постојеће путне мреже уз планирано осавремењавање, посебно деонице север - југ, тј. општинског пута II реда бр. 10. На пољу развоја комуналних инфраструктурних система планирано је комунално опремање насеља, посебно нижег дела, до града. Сходно томе, планиране мере су изградња дистрибутивног гасовода и водовода од града.

Туризам и заштита простора (Реферална карта 3):

Најважнија мера у будућем развоју насеља Горња Микуљана на пољу туризма и рекреације је развој туристичких делатности везаних за село и културу (излетнички, сеоски и културни туризам). Као посебна планска мера предвиђа се уређење излетишта на узвишењу изнад града. На пољу заштите природне средине, природног и културног наслеђа нема појединачних планских мера и подручја заштите.

<sup>13</sup> Први резултати пописа 2011.

<b>Насеље</b>	<b>ГОРЊЕ ТОЧАНЕ</b>
<b>Шематски приказ</b>	<b>ШП 2-01 БАРЛОВО - ПОДРУЧЈЕ МК</b>

<b>Кат. општина</b>	К.О. Горње Точане		
<b>Површина</b>	2,31 km <sup>2</sup> (231 ha)		
<b>Надморска висина</b>	561-632 m		
<b>Број становника на последња три пописа</b>	Попис	Број ст.	Кретање ст. у односу на претходни попис
	1991.	30	-6 (-16,7%)
	2002.	18	-12 (-40,0%)
	2011. <sup>14</sup>	13	-5 (-27,8%)
<b>Претежне делатности становништва</b>	Пољопривреда, лов и шумарство		
<b>Положај у склопу мреже насеља</b>	Примарно сеоско насеље		
<b>Централни садржаји</b>	Не постоје		
<b>Саобраћајна повезаност</b>	Општински пут I реда 21		
<b>Посебне знаменитости</b>	Не постоје		

Горње Точане је насељено место у општини Куршумлија, смештено у њеном североисточном делу, на 13 километара североисточно од града. Насељски атар обухвата површину од 2,31 km<sup>2</sup>, по чему је то једно од површински мањих насеља у Општини. По првим резултатима Пописа становништва из 2011. у насељу је живело 13 становника, па по броју становника спада међу мања насеља у општини. Последњих деценија је забележен пад у броју становника. Претежне делатности становништва су: пољопривреда, лов и шумарство (Попис 2002.).

#### ПЛАНИРАНО РЕШЕЊЕ

Намена простора (Реферална карта 1):

Код насеља Горње Точане задржава се начелно постојећи размештај намена, с тим што се предлаже груписање и прогушћавање постојеће изградње у оквиру једног грађевинског подручја, које приближно заузима средишњи део катастарске општине. Остали део подручја предвиђен је без изградње - њиве, ливаде, воћњаци, пашњаци и шуме.

Мрежа насеља и инфраструктурни системи (Реферална карта 2):

Горње Точане је Планом одређено за примарно сеоско насеље. У области јавних служби сходно постојећим условима (мало насеље без средишта окупљања и јавних служби) нема планираних појединачних мера на пољу јавних служби. На пољу развоја саобраћаја планирано је унапређење постојеће путне мреже уз планирано осавремењавање, посебно деонице до Доњег Точана, тј. општинског пута I реда 21. На пољу развоја комуналних инфраструктурних система планирано је комунално опремање насеља. Као посебна планска мера предвиђа се изградња водовода из правца Доњег Точана.

Туризам и заштита простора (Реферална карта 3):

Најважнија мера у будућем развоју насеља Горње Точане на пољу туризма и рекреације је развој туристичких делатности везаних за село (излетнички и сеоски туризам). Као посебна планска мера предвиђа се уређење туристичко-рекреативне стазе, путем које би повезале значајне тачке и узвишења у општини. На пољу заштите природне средине, природног и културног наслеђа нема појединачних планских мера и подручја заштите.

<sup>14</sup> Први резултати пописа 2011.



<b>Насеље</b>	<b>ГРАБОВНИЦА</b>
<b>Шематски приказ</b>	<b>ШП 1-02 ГРАБОВНИЦА -ЦЕНТАР МК</b>

<b>Кат. општина</b>	К.О. Грабовница		
<b>Површина</b>	5,38 km <sup>2</sup> (538 ha)		
<b>Надморска висина</b>	380-640 m		
<b>Број становника на последња три пописа</b>	Попис	Број ст.	Кретање ст. у односу на претходни попис
	1991.	163	-75 (-31,5%)
	2002.	118	-45 (-27,6%)
	2011. <sup>15</sup>	99	-19 (-16,1%)
<b>Претежне делатности становништва</b>	Пољопривреда, лов и шумарство, прерађивачка индустрија		
<b>Положај у склопу мреже насеља</b>	Центар заједнице сеоских насеља		
<b>Централни садржаји</b>	Месна канцеларија, здравствена станица, подручна основна школа (1-8 раз.)		
<b>Саобраћајна повезаност</b>	Општински пут I реда 4, Општински пут I реда 5		
<b>Посебне знаменитости</b>	Стабла под заштитом државе		

Грабовница је насељено место у општини Куршумлија, смештено у њеном источном делу, На 7 километара источно од града. Насељски атар обухвата површину од 5,38 km<sup>2</sup>, по чему је то једно од површински мањих насеља у Општини. По првим резултатима Пописа становништва из 2011. у насељу је живело 99 становника, па по броју становника спада међу мања насеља у општини. Последњих деценија је забележен пад у броју становника. Претежне делатности становништва су: пољопривреда, лов и шумарство, прерађивачка индустрија (Попис 2002.).

#### ПЛАНИРАНО РЕШЕЊЕ

Намена простора (Реферална карта 1):

Код насеља Грабовница задржава се начелно постојећи размештај намена, с тим што се предлаже груписање и прогушћавање постојеће изградње у оквиру неколико грађевинских подручја, које приближно заузимају нижи део катастарске општине. Развој мреже комерцијално-услугних центара предвиђен је око образованог средишта насеља. Остали (махом виши) део подручја предвиђен је без изградње - њиве, ливаде, воћњаци, пашњаци и шуме.

Мрежа насеља и инфраструктурни системи (Реферална карта 2):

Грабовница је Планом одређена за центар заједнице села за североисточни део општине. Нагласак је на развоју пољопривреде и вађења грађевинског камена, као и јавног сектора за подручје од утицаја центра заједнице насеља. У области јавних служби задржавају се постојеће јавне службе (месна канцеларија, основна школа, здравствена станица, дом културе) уз њихово унапређење. Као посебно важна мера планира се обнова постојећег дома културе, тренутно у лошем стању, у циљу његовог коришћења за различита окупљања заједнице. На пољу развоја саобраћаја планирано је унапређење постојеће путне мреже уз планирано осавремењавање. Као посебна планска мера издваја се изградња будућег аутопута кроз најнижи део К.О., поред реке Косанице. Као приоритети могу се издвојити и изградње општинског пута ка Дединцу и општини Прокупље и општинског пута у правцу Космаче и Радан планине. На пољу развоја комуналних инфраструктурних система планирано је планирано је комунално опремање насеља. Сходно томе, планиране мере су изградња дистрибутивног гасовода и водовода од града.

Туризам и заштита простора (Реферална карта 3):

Најважнија мера у будућем развоју насеља Грабовница на пољу туризма и рекреације је развој насеља као вишенаменског туристичко-рекреативног места са развојем неколико видова туризма. Као посебна планска мера издваја се обнова и проширење постојећих спортско-рекреативних простора. На пољу заштите природне средине, природног и културног наслеђа нема појединачних планских мера и подручја заштите.

<sup>15</sup> Први резултати пописа 2011.

<b>Насеље</b>	<b>ДАБИНОВАЦ</b>
<b>Шематски приказ</b>	<b>ШП 2-08 КУРШУМЛИЈСКА БАЊА - ПОДРУЧЈЕ МК</b>

<b>Кат. општина</b>	К.О. Дабиновац		
<b>Површина</b>	16,55 km <sup>2</sup> (1655 ha)		
<b>Надморска висина</b>	650-900 m		
<b>Број становника на последња три пописа</b>	Попис	Број ст.	Кретање ст. у односу на претходни попис
	1991.	77	-74 (-49,0%)
	2002.	64	-13 (-16,9%)
	2011. <sup>16</sup>	54	-10 (-15,6%)
<b>Претежне делатности становништва</b>	Пољопривреда, лов и шумарство		
<b>Положај у склопу мреже насеља</b>	Примарно сеоско насеље		
<b>Централни садржаји</b>	Основна школа (1-4 раз.) - тренутно ван намене		
<b>Саобраћајна повезаност</b>	Општински пут II реда 6		
<b>Посебне знаменитости</b>	Не постоје		

Дабиновац је насељено место у општини Куршумлија, смештено у њеном југозападном делу, на 15 километара југозападно од града. Насељски атар обухвата површину од 16,55 km<sup>2</sup>, по чему је то једно од површински средње великих насеља у Општини. По првим резултатима Пописа становништва из 2011. у насељу је живело 54 становника, па по броју становника спада међу мања насеља у општини. Последњих деценија је забележен пад у броју становника. Претежне делатности становништва су: пољопривреда, лов и шумарство (Попис 2002.).

#### ПЛАНИРАНО РЕШЕЊЕ

Намена простора (Реферална карта 1):

Код насеља Дабиновац задржава се начелно постојећи размештај намена, с тим што се предлаже груписање и прогушћавање постојеће изградње у оквиру неколико грађевинских подручја, које приближно заузимају средишњи део катастарске општине са блажим нагибима. Остали (западни и источни) део подручја предвиђен је без изградње - њиве, ливаде, воћњаци, пашњаци и шуме.

Мрежа насеља и инфраструктурни системи (Реферална карта 2):

Дабиновац је Планом одређен за примарно сеоско насеље. У области јавних служби задржавају се постојећи капацитети јавних служби (угашена основна школа) уз пренамену за потребе заједнице и јавног сектора. На пољу развоја саобраћаја планирано је унапређење постојеће путне мреже уз планирано осавремењавање, посебно деонице ка Куршумлијској Бањи и Преполцу (општински пут II реда 6), у циљу прикључења села на локалну путну мрежу. На пољу развоја комуналних инфраструктурних система планирано је комунално опремање насеља. Као посебна планска мера превиђа се изградња водовода из правца Куршумлијске Бање.

Туризам и заштита простора (Реферална карта 3):

Најважнија мера у будућем развоју насеља Дабиновац на пољу туризма и рекреације је развој туристичких делатности везаних за очувану природу (еко- ловни и риболовни туризам). На пољу заштите природне средине, природног и културног наслеђа нема појединачних планских мера и подручја заштите.

<sup>16</sup> Први резултати пописа 2011.





<b>Насеље</b>	<b>ДАНКОВИЋЕ</b>
<b>Шематски приказ</b>	<b>ШП 2-07 КУРШУМЛИЈА - ПОДРУЧЈЕ МК</b>

<b>Кат. општина</b>	К.О. Данковиће		
<b>Површина</b>	13,71 km <sup>2</sup> (1371 ha)		
<b>Надморска висина</b>	390-780 m		
<b>Број становника на последња три пописа</b>	Попис	Број ст.	Кретање ст. у односу на претходни попис
	1991.	265	-80 (-23,2%)
	2002.	232	-33 (-12,4%)
	2011. <sup>17</sup>	175	-57 (-24,6%)
<b>Претежне делатности становништва</b>	Прерађивачка индустрија, пољопривреда, лов и шумарство, трговина		
<b>Положај у склопу мреже насеља</b>	Примарно сеоско насеље		
<b>Централни садржаји</b>	Не постоје		
<b>Саобраћајна повезаност</b>	Државни пут II реда 213, Општински пут I реда 7, Општински пут II реда 23		
<b>Посебне знаменитости</b>	Споменик природе "Храст цара Лазара"		

Данковиће је насељено место у општини Куршумлија, смештено у њеном северном делу, на 5 километара северозападно од града. Насељски атар обухвата површину од 13,71 km<sup>2</sup>, по чему је то једно од површински средње великих насеља у Општини. По првим резултатима Пописа становништва из 2011. у насељу је живело 175 становника, па по броју становника спада међу средње велика насеља у општини. Последњих деценија је забележен пад у броју становника. Претежне делатности становништва су: прерађивачка индустрија, пољопривреда, лов и шумарство, трговина (Попис 2002.).

#### ПЛАНИРАНО РЕШЕЊЕ

Намена простора (Реферална карта 1):

Код насеља Данковиће задржава се начелно постојећи размештај намена, с тим што се предлаже груписање и прогушћавање постојеће изградње у оквиру неколико грађевинских подручја, које приближно заузимају средишњи (нижи) део катастарске општине. Развој мреже комерцијално-услугних центара предвиђен је дуж општинског пута од Куршумлије ка Мерђезу. Остали, виши део подручја предвиђен је без изградње - њиве, ливаде, воћњаци, пашњаци и шуме.

Мрежа насеља и инфраструктурни системи (Реферална карта 2):

Данковиће је Планом одређено за примарно сеоско насеље са елементима предграђа Куршумлије. Нагласак је на развоју пољопривреде.

У области јавних служби сходно постојећим условима (насеље близу града, без средишта окупљања и јавних служби) нема планираних појединачних мера на пољу јавних служби.

На пољу развоја саобраћаја планирано је унапређење постојеће путне мреже уз планирано осавремењавање, посебно деонице општинског пута ка селима Перуника и Коњува.

На пољу развоја комуналних инфраструктурних система планирано је комунално опремање насеља, посебно нижег дела, до града. Сходно томе, планиране мере су изградња дистрибутивног гасовода, канализације и водовода од града. Поред тога, планирана је изградња телекомуникационе комуникације и далеководна 35 kV. Поред тога, планирана је и изградња уставе будуће акумулације „Зебице“.

Туризам и заштита простора (Реферална карта 3):

Најважнија мера у будућем развоју насеља Данковиће на пољу туризма и рекреације је развој туристичких делатности везаних за село и културу (сеоски и културни туризам). Као посебна планска мера предвиђа се уређење излетишта око Храста цара Лазара.

На пољу заштите природне средине, природног и културног наслеђа поред општих планских мера као појединачна планска мера у области заштите природних добара издваја се заштита Храста цара Лазара, као споменика природе.

<sup>17</sup> Први резултати пописа 2011.

<b>Насеље</b>	<b>ДЕГРМЕН</b>
<b>Шематски приказ</b>	<b>ШП 1-03 ДЕГРМЕН - ПОДРУЧЈЕ МК</b>

<b>Кат. општина</b>	К.О. Дегрмен		
<b>Површина</b>	12,87 km <sup>2</sup> (1287 ha)		
<b>Надморска висина</b>	580-960 m		
<b>Број становника на последња три пописа</b>	Попис	Број ст.	Кретање ст. у односу на претходни попис
	1991.	120	-52 (-30,2%)
	2002.	88	-32 (-26,7%)
	2011. <sup>18</sup>	89	+1 (+1,1%)
<b>Претежне делатности становништва</b>	Пољопривреда, лов и шумарство, саобраћај, складиштење и везе		
<b>Положај у склопу мреже насеља</b>	Локални сеоски центар		
<b>Централни садржаји</b>	Месна канцеларија, црква, основна школа (1-4. раз.) - тренутно без намене		
<b>Саобраћајна повезаност</b>	Државни пут IV реда 14, Општински пут I реда 13, Општински пут II реда 22, Магистрална железница Ниш-Приштина		
<b>Посебне знаменитости</b>	Црква већег културног значаја, остаци цркве / црквисте – мањег значаја		

Дегрмен је насељено место у општини Куршумлија, смештено у њеном јужном делу, на 28 километара јужно од града. Насељски атар обухвата површину од 12,87 km<sup>2</sup>, по чему је то једно од површински средње великих насеља у Општини. По првим резултатима Пописа становништва из 2011. у насељу је живело 89 становника, па по броју становника спада међу мања насеља у општини. Последњих деценија је забележен пад у броју становника, уз стагнацију у протеклом међупописном раздобљу. Претежне делатности становништва су: пољопривреда, лов и шумарство, саобраћај, складиштење и везе (Попис 2002.).

#### ПЛАНИРАНО РЕШЕЊЕ

Намена простора (Реферална карта 1):

Код насеља Дегрмен задржава се начелно постојећи размештај намена, с тим што се предлаже груписање и прогушћавање постојеће изградње у оквиру неколико грађевинских подручја, смештених у нижем делу катастарске општине (запад и југ). Развој мреже комерцијално-услугних центара предвиђен је дуж државног пута. Остали, виши део подручја на североистоку предвиђен је без изградње - њиве, ливаде, воћњаци, пашњаци и шуме.

Мрежа насеља и инфраструктурни системи (Реферална карта 2):

Дегрмен је Планом одређен за локални сеоски центар са нагласком на пољопривреду и шумарство.

У области јавних служби задржавају се постојећи капацитети јавних служби (месна канцеларија, угашена основна школа) уз могућу пренамену за потребе заједнице и јавног сектора.

На пољу развоја саобраћаја планирано је унапређење постојеће путне мреже уз планирано осавремењавање, посебно деонице ка Добром Долу. У складу са будућим плановима остављена је зона трасе новог аутопута на деоници Државног пута IV реда 14 (Ниш - Мердаре), која делом пролази и кроз К.О. Дегрмен.

На пољу развоја комуналних инфраструктурних система планирано је комунално опремање насеља. Као посебна планска мера предвиђа се изградња дистрибутивног гасовода и оптичког кабла дуж државног пута.

Туризам и заштита простора (Реферална карта 3):

Најважнија мера у будућем развоју насеља Дабиновац на пољу туризма и рекреације је јесте промоција Бећове цркве у сврхе туризма и рекреације. Сходно томе планира се развој излетничког и културно-манifestационог туризма уз цркву. Поред тога, предвиђа се и развој туристичких делатности уз државни пут.

На пољу заштите природне средине, природног и културног наслеђа нема појединачних планских мера и подручја заштите.

<sup>18</sup> Први резултати пописа 2011.



<b>Насеље</b>	<b>ДЕДИНАЦ</b>
<b>Шематски приказ</b>	<b>ШП 2-02 ГРАБОВНИЦА - ПОДРУЧЈЕ МК</b>

<b>Кат. општина</b>	К.О. Дединац		
<b>Површина</b>	13,54 km <sup>2</sup> (1354 ha)		
<b>Надморска висина</b>	450-720 m		
<b>Број становника на последња три пописа</b>	Попис	Број ст.	Кретање ст. у односу на претходни попис
	1991.	161	-143 (-47,0%)
	2002.	124	-37 (-23,0%)
	2011. <sup>19</sup>	91	-33 (-26,6%)
<b>Претежне делатности становништва</b>	Пољопривреда, лов и шумарство		
<b>Положај у склопу мреже насеља</b>	Примарно сеоско насеље		
<b>Централни садржаји</b>	Црква		
<b>Саобраћајна повезаност</b>	Општински пут I реда 5, Општински пут II реда 11		
<b>Посебне знаменитости</b>	Не постоје		

Дединац је насељено место у општини Куршумлија, смештено у њеном источном делу, на 12 километара источно од града. Насељски атар обухвата површину од 13,54 km<sup>2</sup>, по чему је то једно од површински средње великих насеља у Општини. По првим резултатима Пописа становништва из 2011. у насељу је живело 91 становник, па по броју становника спада међу мања насеља у општини. Последњих деценија је забележен пад у броју становника. Претежне делатности становништва су: пољопривреда, лов и шумарство (Попис 2002.).

#### ПЛАНИРАНО РЕШЕЊЕ

Намена простора (Реферална карта 1):

Код насеља Дединац задржава се начелно постојећи размештај намена, с тим што се предлаже груписање и прогушћавање постојеће изградње у оквиру неколико грађевинских подручја, приближно смештених у средишњем (нижем) делу катастарске општине. Остали (западни и јужни) део подручја предвиђен је без изградње - њиве, ливаде, воћњаци, пашњаци и шуме.

Мрежа насеља и инфраструктурни системи (Реферална карта 2):

Дединац је Планом одређен за примарно сеоско насеље са нагласком на развој пољопривреде. У области јавних служби сходно постојећим условима (мало насеље без средишта окупљања и јавних служби) нема планираних појединачних мера на пољу јавних служби. На пољу развоја саобраћаја планирано је унапређење постојеће путне мреже уз планирано осавременавање, посебно деонице ка селу Товрљане у опш. Прокупље (тј. општинског пута I реда 5). На пољу развоја комуналних инфраструктурних система планирано је комунално опремање насеља. Као посебна планска мера превиђа се изградња водовода од села Грабовнице.

Туризам и заштита простора (Реферална карта 3):

Најважнија мера у будућем развоју насеља Дединац на пољу туризма и рекреације је развој туристичких делатности везаних за село и културу (сеоски и културни туризам). Као посебна планска мера предвиђа се уређење мање туристичке зоне око старе цркве у Дединцу.

На пољу заштите природне средине, природног и културног наслеђа нема појединачних планских мера и подручја заштите.

<sup>19</sup> Први резултати пописа 2011.

<b>Насеље</b>	<b>ДЕШИШКА</b>
<b>Шематски приказ</b>	<b>ШП 2-12 РАЧА - ПОДРУЧЈЕ МК</b>

<b>Кат. општина</b>	К.О. Дешишка		
<b>Површина</b>	7,88 km <sup>2</sup> (788 ha)		
<b>Надморска висина</b>	508-757 m		
<b>Број становника на последња три пописа</b>	Попис	Број ст.	Кретање ст. у односу на претходни попис
	1991.	62	-24 (-27,9%)
	2002.	38	-24 (-38,7%)
	2011. <sup>20</sup>	24	-14 (-36,8%)
<b>Претежне делатности становништва</b>	Трговина, саобраћај, складиштење и везе		
<b>Положај у склопу мреже насеља</b>	Примарно сеоско насеље		
<b>Централни садржаји</b>	Црква		
<b>Саобраћајна повезаност</b>	Државни пут IV реда 14, Општински пут II реда 8, Општински пут II реда 9, Магистрална железница Ниш-Приштина		
<b>Посебне знаменитости</b>	Не постоје		

Дешишка је насељено место у општини Куршумлија, смештено у њеном јужном делу, на 15 километара јужно од града. Насељски атар обухвата површину од 7,88 km<sup>2</sup>, по чему је то једно од површински мањих насеља у Општини. По првим резултатима Пописа становништва из 2011. у насељу је живело 24 становника, па по броју становника спада међу мања насеља у општини. Последњих деценија је забележен пад у броју становника. Претежне делатности становништва су: трговина, саобраћај, складиштење и везе (Попис 2002.).

#### ПЛАНИРАНО РЕШЕЊЕ

Намена простора (Реферална карта 1):

Код насеља Дешишка задржава се начелно постојећи размештај намена, с тим што се предлаже груписање и прогушћавање постојеће изградње у оквиру неколико грађевинских подручја, приближно смештених у средишњем (нижем) делу катастарске општине. Развој мреже комерцијално-услугних центара предвиђен је дуж државног пута. Остали источни и западни део подручја предвиђен је без изградње - њиве, ливаде, воћњаци, пашњаци и шуме.

Мрежа насеља и инфраструктурни системи (Реферална карта 2):

Дешишка је Планом одређена за примарно сеоско насеље са нагласком на развој саобраћаја и шумарства. У области јавних служби сходно постојећим условима (мало насеље без средишта окупљања и јавних служби) нема планираних појединачних мера на пољу јавних служби. На пољу развоја саобраћаја планирано је унапређење постојеће путне мреже уз планирано осавременавање. У складу са будућим плановима остављена је зона трасе новог аутопута на деоници Државног пута IV реда 14 (Ниш - Мердаре), која делом пролази и кроз К.О. Дешишка. На пољу развоја комуналних инфраструктурних система планирано је комунално опремање насеља. Као посебна планска мера превиђа се изградња дистрибутивног гасовода, водовода од села Грабовнице. Поред тога, планирана је изградња оптичког кабла, телекомуникационе комуникације и магистралног гасовода.

Туризам и заштита простора (Реферална карта 3):

Најважнија мера у будућем развоју насеља Дешишка на пољу туризма и рекреације је развој туристичких делатности везаних за село и културу (сеоски, рекреативни и транзитни туризам). Као посебна планска мера предвиђа се уређење туристичких потеза дуж долине Косанице.

На пољу заштите природне средине, природног и културног наслеђа, поред општих планских мера, за источни део К.О., који је у III степену заштите предела изузетних олдика „Радан планина“, важе посебне мере заштите.

<sup>20</sup> Први резултати пописа 2011.



<b>Насеље</b>	<b>ДОБРИ ДО</b>
<b>Шематски приказ</b>	<b>ШП 1-04 ДОБРИ ДО - ЦЕНТАР МК</b>

<b>Кат. општина</b>	К.О. Добри До		
<b>Површина</b>	27,30 km <sup>2</sup> (2730 ha)		
<b>Надморска висина</b>	548-1020 m		
<b>Број становника на последња три пописа</b>	Попис	Број ст.	Кретање ст. у односу на претходни попис
	1991.	158	-113 (-41,7%)
	2002.	109	-49 (-31,0%)
	2011. <sup>21</sup>	59	-50 (-45,9%)
<b>Претежне делатности становништва</b>	Пољопривреда, лов и шумарство		
<b>Положај у склопу мреже насеља</b>	Локални сеоски центар		
<b>Централни садржаји</b>	Црква, амбуланта, месна канцеларија, основна школа (1-4. раз.) - тренутно без намене, дом културе - тренутно без намене		
<b>Саобраћајна повезаност</b>	Општински пут I реда 2, Општински пут II реда 14, Општински пут II реда 22		
<b>Посебне знаменитости</b>	Не постоје		

Добри До је насељено место у општини Куршумлија, смештено у њеном јужном делу, на 33 километра јужно од града. Насељски атар обухвата површину од 27,30 км<sup>2</sup>, по чему је то једно од површински већих насеља у Општини. По првим резултатима Пописа становништва из 2011. у насељу је живело 59 становника, па по броју становника спада међу мања насеља у општини. Последњих деценија је забележен пад у броју становника. Претежне делатности становништва су: пољопривреда, лов и шумарство (Попис 2002.).

#### ПЛАНИРАНО РЕШЕЊЕ

Намена простора (Реферална карта 1):

Код насеља Добри До задржава се начелно постојећи размештај намена, с тим што се предлаже груписање и прогушћавање постојеће изградње у оквиру неколико грађевинских подручја, које приближно заузимају ниђи, долински део катастарске општине. Остали, виши део подручја предвиђен је без изградње - њиве, ливаде, воћњаци, пашњаци и шуме.

Мрежа насеља и инфраструктурни системи (Реферална карта 2):

Добри До је Планом одређен за локални сеоски центар са нагласком на развој шумарства и експлоатацију минералних сировина. У области јавних служби задржавају се постојећи капацитети јавних служби (месна канцеларија, угашена основна школа, дом културе) уз могућу пренамену за потребе заједнице и јавног сектора. Као посебно важна мера планира се обнова постојећег дома културе, тренутно у лошем стању, у циљу његовог коришћења за различита окупљања заједнице. На пољу развоја саобраћаја планирано је унапређење постојеће путне мреже уз планирано осавремењавање, посебно путева ка граници са општином Медвеђа (ОП I-2) и ка Дегрмену (ОП II-22) и државном путу. На пољу развоја комуналних инфраструктурних система планирано је комунално опремање насеља, посебно његовог средишта. Као посебно важна мера планира се изградња телекомуникационе комуникације. Поред тога, планирана је и изградња уставе будуће акумулације „Зебице“.

Туризам и заштита простора (Реферална карта 3):

Најважнија мера у будућем развоју насеља Дешишка на пољу туризма и рекреације је развој туристичких делатности везаних за културу и природу (излетишни, културни и риболовни туризам). Као посебна планска мера предвиђа се уређење рекреативних стаза. На пољу заштите природне средине, природног и културног наслеђа нема појединачних планских мера и подручја заштите.

<sup>21</sup> Први резултати пописа 2011.

<b>Насеље</b>	<b>ДОЊА МИКУЉАНА</b>
<b>Шематски приказ</b>	<b>ШП 2-07 КУРШУМЛИЈА - ПОДРУЧЈЕ МК</b>

<b>Кат. општина</b>	К.О. Доња Микуљана		
<b>Површина</b>	1,27 km <sup>2</sup> (127 ha)		
<b>Надморска висина</b>	370-500 m		
<b>Број становника на последња три пописа</b>	Попис	Број ст.	Кретање ст. у односу на претходни попис
	1991.	87	-16 (-15,5%)
	2002.	83	-4 (-4,6%)
	2011. <sup>22</sup>	89	+6 (+7,2%)
<b>Претежне делатности становништва</b>	Пољопривреда, лов и шумарство, прерађивачка индустрија		
<b>Положај у склопу мреже насеља</b>	Примарно сеоско насеље		
<b>Централни садржаји</b>	Не постоје		
<b>Саобраћајна повезаност</b>	Државни пут II реда 213, Општински пут II реда 23		
<b>Посебне знаменитости</b>	Не постоје		

Доња Микуљана је насељено место у општини Куршумлија, смештено у њеном северном делу, на 3 километра северозападно од града. Насељски атар обухвата површину од 1,27 км<sup>2</sup>, по чему је то једно од површински мањих насеља у Општини. По првим резултатима Пописа становништва из 2011. у насељу је живело 89 становника, па по броју становника спада међу мања насеља у општини. Последњих деценија је забележен пад у броју становника, изузев последњег међупописног периода, када је забележен раст. Претежне делатности становништва су: пољопривреда, лов и шумарство, прерађивачка индустрија (Попис 2002.).

#### ПЛАНИРАНО РЕШЕЊЕ

Намена простора (Реферална карта 1):

Код насеља Доња Микуљана задржава се начелно постојећи размештај намена, с тим што се предлаже груписање и прогушћавање постојеће изградње у оквиру једног грађевинског подручја, смештеног дуж деонице општинског пута од Куршумлије. Развој мреже комерцијално-услугних центара предвиђен је у источном делу К.О., до града. Остали део подручја предвиђен је без изградње - њиве, ливаде, воћњаци, пашњаци и шуме.

Мрежа насеља и инфраструктурни системи (Реферална карта 2):

Доња Микуљана је Планом одређена за примарно сеоско насеље са елементима предграђа Куршумлије. Сходно положају до града, нагласак је на развоју „мале привреде“. У области јавних служби сходно постојећим условима (мало насеље без средишта окупљања и јавних служби) нема планираних појединачних мера на пољу јавних служби. На пољу развоја саобраћаја планирано је унапређење постојеће путне мреже уз планирано осавремењавање. Посебан значај има изградња осавремењавање општинског пута II реда 23, као будуће обилазнице око Куршумлије. На пољу развоја комуналних инфраструктурних система планирано је комунално опремање насеља, посебно нижег дела, до града. Сходно томе, планиране мере су изградња дистрибутивног гасовода и водовода од града. Као посебна планска мера предвиђа се изградња телекомуникационе комуникације.

Туризам и заштита простора (Реферална карта 3):

Најважнија мера у будућем развоју насеља Доња Микуљана на пољу туризма и рекреације је развој туристичких делатности везаних за село (излетишни и сеоски туризам). Као посебна планска мера предвиђа се уређење елемената туризма уз туристички потез „Манастирска тура“. На пољу заштите природне средине, природног и културног наслеђа нема појединачних планских мера и подручја заштите.

<sup>22</sup> Први резултати пописа 2011.



<b>Насеље</b>	<b>ДОЊЕ ТОЧАНЕ</b>
<b>Шематски приказ</b>	<b>ШП 2-01 БАРЛОВО - ПОДРУЧЈЕ МК</b>

<b>Кат. општина</b>	К.О. Доње Точане		
<b>Површина</b>	12,31 km <sup>2</sup> (1231 ha)		
<b>Надморска висина</b>	300-620 m		
<b>Број становника на последња три пописа</b>	Попис	Број ст.	Кретање ст. у односу на претходни попис
	1991.	203	-105 (-34,1%)
	2002.	122	-81 (-39,9%)
	2011. <sup>23</sup>	51	-71 (-58,2%)
<b>Претежне делатности становништва</b>	Пољопривреда, лов и шумарство, прерађивачка индустрија		
<b>Положај у склопу мреже насеља</b>	Примарно сеоско насеље		
<b>Централни садржаји</b>	Не постоје		
<b>Саобраћајна повезаност</b>	Државни пут IV реда 14, Општински пут I реда 21		
<b>Посебне знаменитости</b>	Не постоје		

Доње Точане је насељено место у општини Куршумлија, смештено у њеном североисточном делу, на 11 километара североисточно од града. Насељски атар обухвата површину од 12,31 км<sup>2</sup>, по чему је то једно од површински средњих насеља у Општини. По првим резултатима Пописа становништва из 2011. у насељу је живело 51 становника, па по броју становника спада међу мања насеља у општини. Последњих деценија је забележен пад у броју становника. Претежне делатности становништва су: пољопривреда, лов и шумарство, прерађивачка индустрија (Попис 2002.).

#### ПЛАНИРАНО РЕШЕЊЕ

Намена простора (Реферална карта 1):

Код насеља Доње Точане задржава се начелно постојећи размештај намена, с тим што се предлаже груписање и прогушћавање постојеће изградње у оквиру неколико грађевинских подручја, која су махом смештена у нижем, западном делу катастарске општине. Остали (махом источни, виши) део подручја предвиђен је без изградње - њиве, ливаде, воћњаци, пашњаци и шуме.

Мрежа насеља и инфраструктурни системи (Реферална карта 2):

Доње Точане је Планом одређено за примарно сеоско насеље са нагласком на развој пољопривреде. У области јавних служби сходно постојећим условима (мало насеље без средишта окупљања и јавних служби) нема планираних појединачних мера на пољу јавних служби. На пољу развоја саобраћаја планирано је унапређење постојеће путне мреже уз планирано осавремењавање, посебно деонице ка селу Горње Точане и опш. Прокупље (тј. општинског пута I реда 21). На пољу развоја комуналних инфраструктурних система планирано је комунално опремање насеља. Као посебна планска мера превиђа се изградња водовода од села Барлово.

Туризам и заштита простора (Реферална карта 3):

Најважнија мера у будућем развоју насеља Доње Точане на пољу туризма и рекреације је развој туристичких делатности везаних за културу и природу (сеоски и риболовни туризам). Као посебна планска мера предвиђа се уређење рекреативних стаза. На пољу заштите природне средине, природног и културног наслеђа нема појединачних планских мера и подручја заштите.

<sup>23</sup> Први резултати пописа 2011.

<b>Насеље</b>	<b>ДУБРАВА</b>
<b>Шематски приказ</b>	<b>ШП 2-07 КУРШУМЛИЈА - ПОДРУЧЈЕ МК</b>

<b>Кат. општина</b>	К.О. Дубрава		
<b>Површина</b>	3,64 km <sup>2</sup> (364 ha)		
<b>Надморска висина</b>	460-569 m		
<b>Број становника на последња три пописа</b>	Попис	Број ст.	Кретање ст. у односу на претходни попис
	1991.	58	-39 (-40,2%)
	2002.	45	-13 (-22,4%)
	2011. <sup>24</sup>	30	-15 (-33,3%)
<b>Претежне делатности становништва</b>	Пољопривреда, лов и шумарство		
<b>Положај у склопу мреже насеља</b>	Примарно сеоско насеље		
<b>Централни садржаји</b>	Не постоје		
<b>Саобраћајна повезаност</b>	Општински пут II реда 10, Општински пут II реда 12		
<b>Посебне знаменитости</b>	Не постоје		

Дубрава је насељено место у општини Куршумлија, смештено у њеном северном делу, на 5,5 километара северно од града. Насељски атар обухвата површину од 3,64 км<sup>2</sup>, по чему је то једно од површински мањих насеља у Општини. По првим резултатима Пописа становништва из 2011. у насељу је живело 30 становника, па по броју становника спада међу мања насеља у општини. Последњих деценија је забележен пад у броју становника. Претежне делатности становништва су: пољопривреда, лов и шумарство (Попис 2002.).

#### ПЛАНИРАНО РЕШЕЊЕ

Намена простора (Реферална карта 1):

Код насеља Дубрава задржава се начелно постојећи размештај намена, с тим што се предлаже груписање и прогушћавање постојеће изградње у оквиру два грађевинска подручја, која су приближно смештена у средињем делу катастарске општине. Остали део подручја предвиђен је без изградње - њиве, ливаде, воћњаци, пашњаци и шуме.

Мрежа насеља и инфраструктурни системи (Реферална карта 2):

Дубрава је Планом одређена за примарно сеоско насеље са нагласком на развој пољопривреде. У области јавних служби сходно постојећим условима (мало насеље близу седишта општине, без средишта окупљања и јавних служби) нема планираних појединачних мера на пољу јавних служби. На пољу развоја саобраћаја планирано је унапређење постојеће путне мреже уз планирано осавремењавање, посебно деоница којима би се село повезало на важније правце, тј. општинског пута II реда 10, ка Пљакову и ка Доњој Микуљани. На пољу развоја комуналних инфраструктурних система планирано је комунално опремање насеља. Као посебна планска мера превиђа се изградња водовода и диистрибутивног гасовода од града.

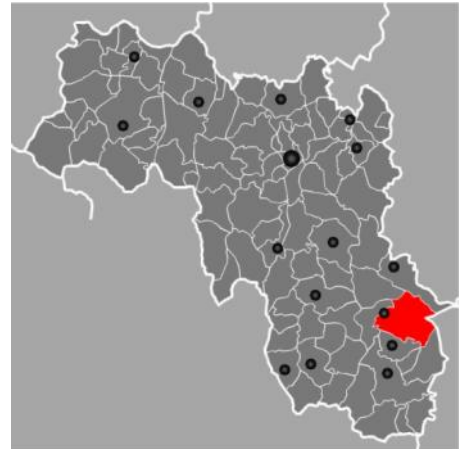
Туризам и заштита простора (Реферална карта 3):

Најважнија мера у будућем развоју насеља Дубрава на пољу туризма и рекреације је развој туристичких делатности везаних за културу и природу (сеоски и еко-туризам). На пољу заштите природне средине, природног и културног наслеђа нема појединачних планских мера и подручја заштите.

<sup>24</sup> Први резултати пописа 2011.



<b>Насеље</b>	<b>ЂАКЕ</b>
<b>Шематски приказ</b>	<b>ШП 2-06 ИВАН КУЛА - ПОДРУЧЈЕ МК</b>



<b>Кат. општина</b>	К.О. Ђаке		
<b>Површина</b>	22,28 km <sup>2</sup> (2228 ha)		
<b>Надморска висина</b>	556-1370 m		
<b>Број становника на последња три пописа</b>	Попис	Број ст.	Кретање ст. у односу на претходни попис
	1991.	112	-111 (-49,8%)
	2002.	83	-29 (-25,9%)
	2011. <sup>25</sup>	41	-42 (-50,6%)
<b>Претежне делатности становништва</b>	Пољопривреда, лов и шумарство		
<b>Положај у склопу мреже насеља</b>	Специјализовани центар (туризам)		
<b>Централни садржаји</b>	Истурено одељење основне школе (1-4. раз.)		
<b>Саобраћајна повезаност</b>	Општински пут I реда 3		
<b>Посебне знаменитости</b>	Споменик природе "Ђавоља Варош" – природно дорбро од изузетног значаја, еколошка зона "Ђавоља Варош", остаци цркве / црквисте – мањег значаја		

Ђаке је насељено место у општини Куршумлија, смештено у њеном јужном делу, на 28 километара јужно од града. Насељски атар обухвата површину од 22,28 км<sup>2</sup>, по чему је то једно од површински већих насеља у Општини. По првим резултатима Пописа становништва из 2011. у насељу је живео 41 становник, па по броју становника спада међу мања насеља у општини. Последњих деценија је забележен пад у броју становника. Претежне делатности становништва су: пољопривреда, лов и шумарство (Попис 2002.).

#### ПЛАНИРАНО РЕШЕЊЕ

##### Намена простора (Реферална карта 1):

Код насеља Ђаке задржава се начелно постојећи размештај намена, с тим што се предлаже груписање и прогушћавање постојеће изградње у оквиру неколико грађевинских подручја, које су смештене у средишњем делу катастарске општине (који је у виду висоравни). Остали део подручја предвиђен је без изградње - њиве, ливаде, воћњаци, пашњаци и шуме.

##### Мрежа насеља и инфраструктурни системи (Реферална карта 2):

Ђаке су Планом одређене за примарно сеоско насеље са нагласком на развој туризма и шумарства. У области јавних служби задржавају се постојећи капацитети јавних служби (угашена основна школа) уз пренамену за потребе заједнице и јавног сектора. На пољу развоја саобраћаја планирано је унапређење постојеће путне мреже уз планирано осавремењавање, посебно деонице ка Ђавољој Вароши и Пролом бањи (општинског пута I реда 3), путем чега би се насеље повезало на савремену путну мрежу. На пољу развоја комуналних инфраструктурних система планирано је комунално опремање насеља у складу са општим развојем подручја западног Радана.

##### Туризам и заштита простора (Реферална карта 3):

У области туризам и заштите простора село Ђаке има изузетан значај, будући да је подручју села смештен споменик природе „Ђавоља Варош“. У складу са значајем подручја предвиђена је израда плана нижег реда за Ђавољу Варош. Најважнија мера у будућем развоју насеља Ђаке на пољу туризма и рекреације развој је туристичког места са широком туристичко-рекреативном понудом. Нагласак се ставља на развој еко-, излетничког, дечјег и омладинског, културно-манifestационог туризма. У области спорта и рекреације рекреативних стаза до планираних видиковача-излетишта, као и уређење вишенаменског рекреативног простора у средишту насеља. На пољу заштите природне средине, природног и културног наслеђа главна мера је заштита и прикладно коришћење споменика природе „Ђавоља Варош“, који потпада под II степен заштите. Поред тога, цело насеље је у режиму III степена заштите.

<sup>25</sup> Први резултати пописа 2011.

<b>Насеље</b>	<b>ЖАЛИЦА</b>
<b>Шематски приказ</b>	<b>ШП 2-11 МЕРЋЕЗ - ПОДРУЧЈЕ МК</b>



<b>Кат. општина</b>	К.О. Жалица		
<b>Површина</b>	5,21 km <sup>2</sup> (521 ha)		
<b>Надморска висина</b>	533-1082 m		
<b>Број становника на последња три пописа</b>	Попис	Број ст.	Кретање ст. у односу на претходни попис
	1991.	19	-19 (-50,0%)
	2002.	12	-7 (-36,8%)
	2011. <sup>26</sup>	5	-7 (-58,3%)
<b>Претежне делатности становништва</b>	Пољопривреда, лов и шумарство, прерађивачка индустрија		
<b>Положај у склопу мреже насеља</b>	Примарно сеоско насеље		
<b>Централни садржаји</b>	Не постоје		
<b>Саобраћајна повезаност</b>	Државни пут IIБ реда 414, Општински пут II реда 2		
<b>Посебне знаменитости</b>	Не постоје		

Жалица је насељено место у општини Куршумлија, смештено у њеном северозападном делу, на 27 километара северозападно од града. Насељски атар обухвата површину од 5,21 км<sup>2</sup>, по чему је то једно од површински мањих насеља у Општини. По првим резултатима Пописа становништва из 2011. у насељу је живело 5 становника, па по броју становника спада међу мања насеља у општини. Последњих деценија је забележен пад у броју становника. Претежне делатности становништва су: пољопривреда, лов и шумарство, прерађивачка индустрија (Попис 2002.).

#### ПЛАНИРАНО РЕШЕЊЕ

##### Намена простора (Реферална карта 1):

Код насеља Жалица задржава се начелно постојећи размештај намена, с тим што се предлаже груписање и прогушћавање постојеће изградње у оквиру три грађевинска подручја, смештена у вишем делу катастарске општине (који је у виду висоравни). Остали део подручја предвиђен је без изградње - њиве, ливаде, воћњаци, пашњаци и шуме.

##### Мрежа насеља и инфраструктурни системи (Реферална карта 2):

Жалица је Планом одређена за примарно сеоско насеље са нагласком на развој шумарства. У области јавних служби сходно постојећим условима (мало насеље без средишта окупљања и јавних служби) нема планираних појединачних мера на пољу јавних служби. На пољу развоја саобраћаја планирано је унапређење постојеће путне мреже уз планирано осавремењавање, посебно деонице ка Мерћезу (општинског пута IIБ реда 2), како би се село повезало на савремену путну мрежу. На пољу развоја комуналних инфраструктурних система предвиђено је постављање новог општинског кабла и дистрибутивног гасовода, али само кроз нижи део општине (деоница Мерћез - Луково), без повезивања главних заселака у селу.


##### Туризам и заштита простора (Реферална карта 3):

Најважнија мера у будућем развоју насеља Жалица на пољу туризма и рекреације је развој туристичких делатности везаних за природу (ловни и риболовни туризам). На пољу заштите природне средине, природног и културног наслеђа нема појединачних планских мера и подручја заштите.

<sup>26</sup> Први резултати пописа 2011.



<b>Насеље</b>	<b>ЖЕГРОВА</b>
<b>Шематски приказ</b>	<b>ШП 2-07 КУРШУМЛИЈА - ПОДРУЧЈЕ МК</b>



<b>Кат. општина</b>	К.О. Жегрова		
<b>Површина</b>	10,77 km <sup>2</sup> (1077 ha)		
<b>Надморска висина</b>	678-1083 m		
<b>Број становника на последња три пописа</b>	Попис	Број ст.	Кретање ст. у односу на претходни попис
	1991.	79	-39 (-33,0%)
	2002.	49	-30 (-38,0%)
	2011. <sup>27</sup>	29	-20 (-40,8%)
<b>Претежне делатности становништва</b>	Пољопривреда, лов и шумарство		
<b>Положај у склопу мреже насеља</b>	Примарно сеоско насеље		
<b>Централни садржаји</b>	Не постоје		
<b>Саобраћајна повезаност</b>	Општински пут I реда 8, Општински пут I реда 6, Општински пут II реда 19		
<b>Посебне знаменитости</b>	Не постоје		

Жегрова је насељено место у општини Куршумлија, смештено у њеном западном делу, на 11 километара западно од града. Насељски атар обухвата површину од 10,77 km<sup>2</sup>, по чему је то једно од површински средње великих насеља у Општини. По првим резултатима Пописа становништва из 2011. у насељу је живело 29 становника, па по броју становника спада међу мања насеља у општини. Последњих деценија је забележен пад у броју становника. Претежне делатности становништва су: пољопривреда, лов и шумарство (Попис 2002.).

#### ПЛАНИРАНО РЕШЕЊЕ

Намена простора (Реферална карта 1):

Код насеља Жегрова задржава се начелно постојећи размештај намена, с тим што се предлаже груписање и прогушћавање постојеће изградње у оквиру неколико грађевинских подручја, смештених у нижем (истичном и северном) делу катастарске општине. Остали, виши део подручја на југу и западу предвиђен је без изградње - њиве, ливаде, воћњаци, пашњаци и шуме.

Мрежа насеља и инфраструктурни системи (Реферална карта 2):

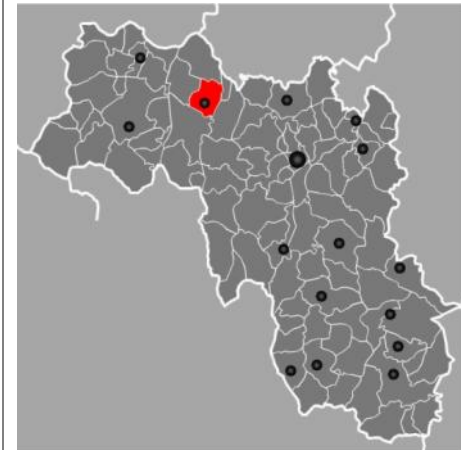
Жегрова је Планом одређена за примарно сеоско насеље са нагласком на развој шумарства. У области јавних служби сходно постојећим условима (мало насеље без средишта окупљања и јавних служби) нема планираних појединачних мера на пољу јавних служби. На пољу развоја саобраћаја планирано је унапређење постојеће путне мреже уз планирано осавременавање, посебно деоница ка Куршумлији (тј. општинског пута I реда 8), како би се село повезало на савремену путну мрежу. На пољу развоја комуналних инфраструктурних система предвиђено је комунално опремање села у складу са општим развојем.

Туризам и заштита простора (Реферална карта 3):

Најважнија мера у будућем развоју насеља Жегрова на пољу туризма и рекреације је развој туристичких делатности везаних за природу (ловни и риболовни туризам). На пољу заштите природне средине, природног и културног наслеђа нема појединачних планских мера и подручја заштите.

<sup>27</sup> Први резултати пописа 2011.

<b>Насеље</b>	<b>ЖУЧ</b>
<b>Шематски приказ</b>	<b>ШП 1-05 ЖУЧ - ЦЕНТАР МК</b>



<b>Кат. општина</b>	К.О. Жуч		
<b>Површина</b>	10,14 km <sup>2</sup> (1014 ha)		
<b>Надморска висина</b>	506-851 m		
<b>Број становника на последња три пописа</b>	Попис	Број ст.	Кретање ст. у односу на претходни попис
	1991.	205	-43 (-17,3%)
	2002.	172	-33 (-16,1%)
	2011. <sup>28</sup>	160	-12 (-7,0%)
<b>Претежне делатности становништва</b>	Пољопривреда, лов и шумарство, прерађивачка индустрија, грађевинарство		
<b>Положај у склопу мреже насеља</b>	Локални сеоски центар		
<b>Централни садржаји</b>	Месна канцеларија, амбуланта, истурено одељење основне школе (1-4. раз.)		
<b>Саобраћајна повезаност</b>	Државни пут IА реда 213, Општински пут I реда 7, Општински пут II реда 5		
<b>Посебне знаменитости</b>	Не постоје		

Жуч је насељено место у општини Куршумлија, смештено у њеном северном делу, на 13,5 километара северозападно од града. Насељски атар обухвата површину од 10,14 km<sup>2</sup>, по чему је то једно од површински средњих насеља у Општини. По првим резултатима Пописа становништва из 2011. у насељу је живело 160 становника, па по броју становника спада међу средња насеља у општини. Последњих деценија је забележен пад у броју становника. Претежне делатности становништва су: пољопривреда, лов и шумарство, прерађивачка индустрија, грађевинарство (Попис 2002.).

#### ПЛАНИРАНО РЕШЕЊЕ

Намена простора (Реферална карта 1):

Код насеља Жуч задржава се начелно постојећи размештај намена, с тим што се предлаже груписање и прогушћавање постојеће изградње у оквиру неколико грађевинских подручја, смештених махом у нижем, долином делу у средини катастарске општине. Развој мреже комерцијално-услугних центара предвиђен је дуж бившег државног пута. Остали, виши (северни и јужни) део подручја предвиђен је без изградње - њиве, ливаде, воћњаци, пашњаци и шуме.

Мрежа насеља и инфраструктурни системи (Реферална карта 2):

Жуч је Планом одређена као локални сеоски центар са нагласком на развој туризма и шумарства. У области јавних служби задржавају се постојећи капацитети јавних служби (месна канцеларија, основна школа, дом културе) уз могућу пренамену за потребе заједнице и јавног сектора. Као посебно важна мера планира се обнова постојећег дома културе, тренутно у лошем стању, у циљу његовог коришћења за различита окупљања заједнице. На пољу развоја саобраћаја планирано је унапређење постојеће путне мреже уз планирано осавременавање, посебно државног пута ка Мерћезу. Поред тога, као планска мера предвиђа се и изградња општ. путева ка селима Невада и Игриште. На пољу развоја комуналних инфраструктурних система планирано је комунално опремање насеља, посебно његовог средишта. У складу са датим планира се изградња водовода, дистрибутивног гасовода и општинског кабла, телекомуникационе комутације и базне станице фиксне телефоније.

Туризам и заштита простора (Реферална карта 3):

Најважнија мера у будућем развоју насеља Жуч на пољу туризма и рекреације је развој туристичког места мањег значаја са нагласком на туристичке делатности везане за село, културу и природу (више видова туризма). У складу са датим планирана жо је и уређење вишенаменског спортско-рекреативног простора у средишту насеља. Као посебна планска мера предвиђа се уређење рекреативних стаза. На пољу заштите природне средине, природног и културног наслеђа нема појединачних планских мера и подручја заштите.

<sup>28</sup> Први резултати пописа 2011.



<b>Насеље</b>	<b>ЗАГРАЂЕ</b>
<b>Шематски приказ</b>	<b>ШП 2-06 ИВАН КУЛА - ПОДРУЧЈЕ МК</b>



<b>Кат. општина</b>	К.О. Заграђе		
<b>Површина</b>	3,80 km <sup>2</sup> (380 ha)		
<b>Надморска висина</b>	638-1126 m		
<b>Број становника на последња три пописа</b>	Попис	Број ст.	Кретање ст. у односу на претходни попис
	1991.	32	-20 (-38,5%)
	2002.	19	-13 (-40,6%)
	2011. <sup>29</sup>	18	-1 (-5,3%)
<b>Претежне делатности становништва</b>	Пољопривреда, лов и шумарство		
<b>Положај у склопу мреже насеља</b>	Примарно сеоско насеље		
<b>Централни садржаји</b>	Не постоје		
<b>Саобраћајна повезаност</b>	Општински пут II реда 14		
<b>Посебне знаменитости</b>	Не постоје		

Заграђе је насељено место у општини Куршумлија, смештено у њеном јужном делу, на 34 километра јужно од града. Насељски атар обухвата површину од 3,80 км<sup>2</sup>, по чему је то једно од површински мањих насеља у Општини. По првим резултатима Пописа становништва из 2011. у насељу је живело 18 становника, па по броју становника спада међу мања насеља у општини. Последњих деценија је забележен пад у броју становника. Претежне делатности становништва су: пољопривреда, лов и шумарство (Попис 2002.).

#### ПЛАНИРАНО РЕШЕЊЕ

Намена простора (Реферална карта 1):

Код насеља Заграђе задржава се начелно постојећи размештај намена, с тим што се предлаже груписање и прогушћавање постојеће изградње у оквиру два грађевинска подручја, смештена у нижем (јужном) делу катастарске општине. Остали, виши део подручја предвиђен је без изградње - њиве, ливаде, воћњаци, пашњаци и шуме.

Мрежа насеља и инфраструктурни системи (Реферална карта 2):

Заграђе је Планом одређено за примарно сеоско насеље са нагласком на развој туризма и шумарства. У области јавних служби сходно постојећим условима (мало насеље без средишта окупљања и јавних служби) нема планираних појединачних мера на пољу јавних служби. На пољу развоја саобраћаја планирано је унапређење постојеће путне мреже уз планирано осавремењавање, посебно деонице ка Добром Долу (тј. општинског пута I реда 14), како би се село повезало на савремену путну мрежу. На пољу развоја комуналних инфраструктурних система предвиђено је комунално опремање села у складу са општим развојем.

Туризам и заштита простора (Реферална карта 3):

Најважнија мера у будућем развоју насеља Заграђе на пољу туризма и рекреације је развој туристичких делатности везаних за село и природу (сеоки и ловни туризам). Поре дтога, планирано је уређење рекреативних стаза кроз природу, на деоници ка Иван Кули. На пољу заштите природне средине, природног и културног наслеђа као важне мере моће се одредити заштита према појасевима заштите; У III степену заштите налази се већи део К.О., а у II степену само крајњи северозапад К.О., који је у близини локалитета „Иван Кула“.

<sup>29</sup> Први резултати пописа 2011.

<b>Насеље</b>	<b>ЗЕБИЦА</b>
<b>Шематски приказ</b>	<b>ШП 2-12 РАЧА - ПОДРУЧЈЕ МК</b>



<b>Кат. општина</b>	К.О. Зебица		
<b>Површина</b>	9,21 km <sup>2</sup> (921 ha)		
<b>Надморска висина</b>	462-859 m		
<b>Број становника на последња три пописа</b>	Попис	Број ст.	Кретање ст. у односу на претходни попис
	1991.	61	-21 (-25,6%)
	2002.	35	-26 (-42,6%)
	2011. <sup>30</sup>	24	-11 (-31,4%)
<b>Претежне делатности становништва</b>	Пољопривреда, лов и шумарство		
<b>Положај у склопу мреже насеља</b>	Примарно сеоско насеље		
<b>Централни садржаји</b>	Основна школа (1-4. раз.) - тренутно без намене		
<b>Саобраћајна повезаност</b>	Општински пут I реда 2, Општински пут I реда 3		
<b>Посебне знаменитости</b>	Не постоје		

Зебица је насељено место у општини Куршумлија, смештено у њеном јужном делу, на 24 километра јужно од града. Насељски атар обухвата површину од 9,21 км<sup>2</sup>, по чему је то једно од површински мањих насеља у Општини. По првим резултатима Пописа становништва из 2011. у насељу је живело 24 становника, па по броју становника спада међу мања насеља у општини. Последњих деценија је забележен пад у броју становника. Претежне делатности становништва су: пољопривреда, лов и шумарство (Попис 2002.).

#### ПЛАНИРАНО РЕШЕЊЕ

Намена простора (Реферална карта 1):

Код насеља Зебица задржава се начелно постојећи размештај намена, с тим што се предлаже груписање и прогушћавање постојеће изградње у оквиру неколико грађевинских подручја, смештених у свим деловима катастарске општине. Остали део подручја предвиђен је без изградње - њиве, ливаде, воћњаци, пашњаци и шуме.

Мрежа насеља и инфраструктурни системи (Реферална карта 2):

Зебица је Планом одређена за примарно сеоско насеље са нагласком на развој туризма (близина Ђаволје Вароши). У области јавних служби задржавају се постојећи капацитети јавних служби (угашена основна школа) уз пренамену за потребе заједнице и јавног сектора. У складу са планираним развојем оближње Ђаволје Вароши планирана мобилна здравствена служба. На пољу развоја саобраћаја планирано је унапређење постојеће путне мреже уз планирано осавремењавање, посебно деонице ка Ђаволјој Вароши (тј. општинског пута I реда 3). На пољу развоја комуналних инфраструктурних система предвиђено је комунално опремање села. Поред тога, планирана је и изградња уставе будуће акумулације „Зебице“.

Туризам и заштита простора (Реферална карта 3):

Најважнија мера у будућем развоју насеља Зебица на пољу туризма и рекреације је развој у складу са оближњом Ђаволје Вароши, ка којој је главни приступ од стране Зебица. Нагласак се ставља на развој стационарног туризма везаног децу и омладину, као и излетничког и еко-туризма у близини Ђаволје Вароши. У области спорта и рекреације предвиђено је уређење рекреативних стаза до планираних видиковаца-излетишта. На пољу заштите природне средине, природног и културног наслеђа главна мера је заштита и прикладно коришћење споменика природе „Ђаволја Варош“ (источни део К.О.), који потпада под II степен заштите. Поред тога, источни део К.О. је у режиму III степена заштите.

<sup>30</sup> Први резултати пописа 2011.



<b>Насеље</b>	<b>ИВАН КУЛА</b>
<b>Шематски приказ</b>	<b>ШП 1-06 ИВАН КУЛА - ЦЕНТАР МК</b>

<b>Кат. општина</b>	К.О. Иван Кула		
<b>Површина</b>	9,44 km <sup>2</sup> (944 ha)		
<b>Надморска висина</b>	625-978 m		
<b>Број становника на последња три пописа</b>	Попис	Број ст.	Кретање ст. у односу на претходни попис
	1991.	85	-33 (-28,0%)
	2002.	39	-46 (-54,1%)
	2011. <sup>31</sup>	23	-16 (-41,0%)
<b>Претежне делатности становништва</b>	Пољопривреда, лов и шумарство		
<b>Положај у склопу мреже насеља</b>	Локални сеоски центар		
<b>Централни садржаји</b>	Месна канцеларија, основна школа (1-4. раз.) - тренутно без намене		
<b>Саобраћајна повезаност</b>	Општински пут II реда 14		
<b>Посебне знаменитости</b>	Рушевине старог утврђења – већи значаја		

Иван Кула је насељено место у општини Куршумлија, смештено у њеном јужном делу, на 31 километар јужно од града. Насељски атар обухвата површину од 9,44 км<sup>2</sup>, по чему је то једно од површински средњих насеља у Општини. По првим резултатима Пописа становништва из 2011. у насељу је живело 23 становника, па по броју становника спада међу мања насеља у општини. Последњих деценија је забележен пад у броју становника. Претежне делатности становништва су: пољопривреда, лов и шумарство (Попис 2002.).

#### ПЛАНИРАНО РЕШЕЊЕ

##### Намена простора (Реферална карта 1):

Код насеља Иван Кула задржава се начелно постојећи размештај намена, с тим што се предлаже груписање и прогушћавање постојеће изградње у оквиру неколико грађевинских подручја, смештених у средишњем делу катастарске општине (који је у виду висоравни). Остали део подручја предвиђен је без изградње - њиве, ливаде, воћњаци, пашњаци и шуме.

##### Мрежа насеља и инфраструктурни системи (Реферална карта 2):

Иван Кула је Планом одређена за локални сеоски центар са нагласком на развој туризма. У области јавних служби задржавају се постојећи капацитети јавних служби (угашена основна школа) уз пренамену за потребе заједнице и јавног сектора. У складу са планираним развојем планирана мобилна здравствена служба. На пољу развоја саобраћаја планирано је унапређење постојеће путне мреже уз планирано осавремењавање, посебно деонице ка ка Добром Долу (тј. општинског пута I реда 14), како би се насеље повезало на савремену путну мрежу. На пољу развоја комуналних инфраструктурних система предвиђено је комунално опремање села.

##### Туризам и заштита простора (Реферална карта 3):

Најважнија мера у будућем развоју насеља Иван Кула на пољу туризма и рекреације је развој у складу са остацима истоименог средњовековног града. је Сходно томе планира се развој туристичких делатности везаних за традицију и село (културни, сеоски, излетнички и еко-туризам). У области спорта и рекреације предвиђено је уређење рекреативних стаза до срењовековног града, као и уређење омањем вишенаменског рекреативног простора. На пољу заштите природне средине, природног и културног наслеђа главна мера је заштита и прикладно коришћење подручја средњовековног града „Иван Кула“ (средишњи део К.О.), који потпада под II степен заштите. Поред тога, већи део К.О. је у режиму III степена заштите.

<sup>31</sup> Први резултати пописа 2011.

<b>Насеље</b>	<b>ИГРИШТЕ</b>
<b>Шематски приказ</b>	<b>ШП 2-05 ЖУЧ - ПОДРУЧЈЕ МК</b>

<b>Кат. општина</b>	К.О. Игриште		
<b>Површина</b>	20,71 km <sup>2</sup> (2071 ha)		
<b>Надморска висина</b>	500-1167 m		
<b>Број становника на последња три пописа</b>	Попис	Број ст.	Кретање ст. у односу на претходни попис
	1991.	89	-71 (-44,4%)
	2002.	42	-47 (-52,8%)
	2011. <sup>32</sup>	24	-18 (-42,9%)
<b>Претежне делатности становништва</b>	Пољопривреда, лов и шумарство		
<b>Положај у склопу мреже насеља</b>	Примарно сеоско насеље		
<b>Централни садржаји</b>	Црква		
<b>Саобраћајна повезаност</b>	Општински пут II реда 3, Општински пут II реда 20		
<b>Посебне знаменитости</b>	Не постоје		

Игриште је насељено место у општини Куршумлија, смештено у њеном западном делу, на 16 километара западно од града. Насељски атар обухвата површину од 20,71 км<sup>2</sup>, по чему је то једно од површински већих насеља у Општини. По првим резултатима Пописа становништва из 2011. у насељу је живело 24 становника, па по броју становника спада међу мања насеља у општини. Последњих деценија је забележен пад у броју становника. Претежне делатности становништва су: пољопривреда, лов и шумарство (Попис 2002.).

#### ПЛАНИРАНО РЕШЕЊЕ

##### Намена простора (Реферална карта 1):

Код насеља предвиђено је уређење задржава се начелно постојећи размештај намена, с тим што се предлаже груписање и прогушћавање постојеће изградње у оквиру неколико грађевинских подручја, смештених у средишњем делу катастарске општине (који је у виду висоравни). Остали део подручја предвиђен је без изградње - њиве, ливаде, воћњаци, пашњаци и шуме.

##### Мрежа насеља и инфраструктурни системи (Реферална карта 2):

Игриште је Планом одређено за примарно сеоско насеље са нагласком на развој шумарства и културе. У области јавних служби сходно постојећим условима (мало насеље без средишта окупљања и јавних служби) нема планираних појединачних мера на пољу јавних служби. На пољу развоја саобраћаја планирано је унапређење постојеће путне мреже уз планирано осавремењавање, посебно деоница ка Жучи и Мирници (тј. општинског пута I реда 20), како би се село повезало на савремену путну мрежу. На пољу развоја комуналних инфраструктурних система предвиђено је комунално опремање села (сеоски водовод).

##### Туризам и заштита простора (Реферална карта 3):

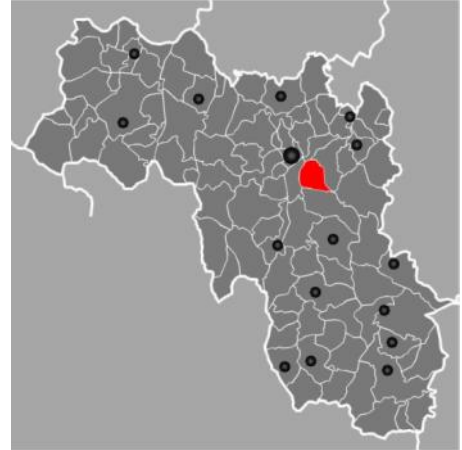
Најважнија мера у будућем развоју насеља Иван Кула на пољу туризма и рекреације је развој туристичких делатности везаних за сеоску цркву као локално свето место (културни, манифестациони и еко-туризам). На пољу заштите природне средине, природног и културног наслеђа нема појединачних планских мера и подручја заштите.

<sup>32</sup> Први резултати пописа 2011.





<b>Насеље</b>	<b>КАСТРАТ</b>
<b>Шематски приказ</b>	<b>ШП 2-07 КУРШУМЛИЈА - ПОДРУЧЈЕ МК</b>



<b>Кат. општина</b>	К.О. Кастрат		
<b>Површина</b>	7,02 km <sup>2</sup> (702 ha)		
<b>Надморска висина</b>	349-673 m		
<b>Број становника на последња три пописа</b>	Попис	Број ст.	Кретање ст. у односу на претходни попис
	1991.	285	-190 (-40,0%)
	2002.	267	-18 (-6,3%)
	2011. <sup>33</sup>	195	-72 (-27,0%)
<b>Претежне делатности становништва</b>	Прерађивачка индустрија, пољопривреда, лов и шумарство, хотели и ресторани, саобраћај, складиштење и везе		
<b>Положај у склопу мреже насеља</b>	Примарно сеоско насеље		
<b>Централни садржаји</b>	Не постоје		
<b>Саобраћајна повезаност</b>	Државни пут IV реда 14, Општински пут I реда 1, Магистрална железница Ниш-Приштина		
<b>Посебне знаменитости</b>	Рушевине старог утврђења "Марина кула" – непокретно културно добро великог значаја		

Кастрат је насељено место у општини Куршумлија, смештено у њеном централном делу, на 4 километра југоисточно од града. Насељски атар обухвата површину од 7,02 km<sup>2</sup>, по чему је то једно од површински мањих насеља у Општини. По првим резултатима Пописа становништва из 2011. у насељу је живело 195 становника, па по броју становника спада међу средња насеља у општини. Последњих деценија је забележен пад у броју становника. Претежне делатности становништва су: прерађивачка индустрија, пољопривреда, лов и шумарство, хотели и ресторани, саобраћај, складиштење и везе (Попис 2002.).

#### ПЛАНИРАНО РЕШЕЊЕ

Намена простора (Реферална карта 1):

Код насеља Кастрат задржава се начелно постојећи размештај намена, с тим што се предлаже груписање и прогушћавање постојеће изградње у оквиру неколико грађевинских подручја, смештених у нижем, долинском катастарске општине. Развој мреже комерцијално-услугних центара предвиђен је дуж државног пута. Остали, махом виши део подручја предвиђен је без изградње - њиве, ливаде, воћњаци, пашњаци и шуме.

Мрежа насеља и инфраструктурни системи (Реферална карта 2):

Кастрат је Планом одређен за примарно сеоско насеље са елементима предграђа. Повезано са тим нагласак је на развоју „мале привреде“.

У области јавних служби сходно постојећим условима (мало насеље без средишта окупљања и јавних служби) нема планираних појединачних мера на пољу јавних служби.

На пољу развоја саобраћаја планирано је унапређење постојеће путне мреже уз планирано осавремењавање. Као најважнија мера планира се изградња аутопута на деоници постојећег државног пута IV реда 14.

На пољу развоја комуналних инфраструктурних система предвиђено је комунално опремање села - изградња водоводне и гасоводне мреже, оптичког кабла, изградња нове телекомуникационе комуникације.

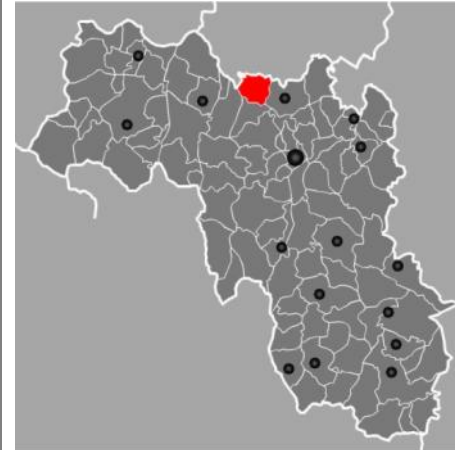
Туризам и заштита простора (Реферална карта 3):

Најважнија мера у будућем развоју насеља Кастрат на пољу туризма и рекреације је развој туристичких делатности везаних за саобраћај (транзитни туризам). Планирано је и уређење омањег рекреативног простора. Поред тога, планирано је уређење туристичких и рекреативних стаза.

На пољу заштите природне средине, природног и културног наслеђа нема појединачних планских мера и подручја заштите.

<sup>33</sup> Први резултати пописа 2011.

<b>Насеље</b>	<b>КОЊУВА</b>
<b>Шематски приказ</b>	<b>ШП 2-14 СПАНЦЕ - ПОДРУЧЈЕ МК</b>



<b>Кат. општина</b>	К.О. Коњува		
<b>Површина</b>	9,33 km <sup>2</sup> (933 ha)		
<b>Надморска висина</b>	547-740 m		
<b>Број становника на последња три пописа</b>	Попис	Број ст.	Кретање ст. у односу на претходни попис
	1991.	226	-129 (-36,3%)
	2002.	169	-57 (-33,7%)
	2011. <sup>34</sup>	104	-65 (-38,5%)
<b>Претежне делатности становништва</b>	Пољопривреда, лов и шумарство, прерађивачка индустрија, трговина		
<b>Положај у склопу мреже насеља</b>	Примарно сеоско насеље		
<b>Централни садржаји</b>	Црква, основна школа (1-4. раз.) - тренутно без намене		
<b>Саобраћајна повезаност</b>	Општински пут I реда 7, Општински пут I реда 9		
<b>Посебне знаменитости</b>	Не постоје		

Коњува је насељено место у општини Куршумлија, смештено у њеном северном делу, на 11 километара северозападно од града. Насељски атар обухвата површину од 9,33 km<sup>2</sup>, по чему је то једно од површински средњих насеља у Општини. По првим резултатима Пописа становништва из 2011. у насељу је живело 104 становника, па по броју становника спада међу средња насеља у општини. Последњих деценија је забележен пад у броју становника. Претежне делатности становништва су: пољопривреда, лов и шумарство, прерађивачка индустрија, трговина (Попис 2002.).

#### ПЛАНИРАНО РЕШЕЊЕ

Намена простора (Реферална карта 1):

Код насеља Коњува задржава се начелно постојећи размештај намена, с тим што се предлаже груписање и прогушћавање постојеће изградње у оквиру неколико грађевинских подручја, смештених широм катастарске општине. Остали део подручја предвиђен је без изградње - њиве, ливаде, воћњаци, пашњаци и шуме.

Мрежа насеља и инфраструктурни системи (Реферална карта 2):

Коњува је Планом одређена за сеоско насеље са нагласком на развој пољопривреде.

У области јавних служби задржавају се постојећи капацитети јавних служби (угашена основна школа) уз пренамену за потребе заједнице и јавног сектора. У складу са планираним развојем планирана мобилна здравствена служба.

На пољу развоја саобраћаја планирано је унапређење постојеће путне мреже уз планирано осавремењавање, посебно деоница ка ка Спанцу и Данковићу (тј. општинских пута I реда 9 и 11), како би се насеље повезало на савремену путну мрежу.

На пољу развоја комуналних инфраструктурних система предвиђено је комунално опремање села - сеоски водовод, дистрибутивни гасовод. Планирана је изградња телекомуникационе комуникације.

Туризам и заштита простора (Реферална карта 3):

Најважнија мера у будућем развоју насеља Коњува на пољу туризма и рекреације је развој туристичких делатности везаних за село (сеоски еко-туризам). Планирано је и уређење омањег рекреативног простора у близини сеоске цркве, као главног места окупљања мештана. Поред тога, планирано је уређење туристичких и рекреативних стаза.

На пољу заштите природне средине, природног и културног наслеђа нема појединачних планских мера и подручја заштите.

<sup>34</sup> Први резултати пописа 2011.



<b>Насеље</b>	<b>КОСМАЧА</b>
<b>Шематски приказ</b>	<b>ШП 2-02 ГРАБОВНИЦА - ПОДРУЧЈЕ МК</b>

<b>Кат. општина</b>	К.О. Космача		
<b>Површина</b>	20,54 km <sup>2</sup> (2054 ha)		
<b>Надморска висина</b>	368-1017 m		
<b>Број становника на последња три пописа</b>	Попис	Број ст.	Кретање ст. у односу на претходни попис
	1991.	160	-102 (-38,9%)
	2002.	108	-52 (-32,5%)
	2011. <sup>35</sup>	57	-51 (-47,2%)
<b>Претежне делатности становништва</b>	Пољопривреда, лов и шумарство, прерађивачка индустрија		
<b>Положај у склопу мреже насеља</b>	Примарно сеоско насеље		
<b>Централни садржаји</b>	Црква		
<b>Саобраћајна повезаност</b>	Општински пут I реда 4, Општински пут II реда 15		
<b>Посебне знаменитости</b>	Остаци цркве / црквиште – мањи значај		

Космача је насељено место у општини Куршумлија, смештено у њеном источном делу, на 15 километара југоисточно од града. Насељски атар обухвата површину од 20,54 km<sup>2</sup>, по чему је то једно од површински већих насеља у Општини. По првим резултатима Пописа становништва из 2011. у насељу је живело 57 становника, па по броју становника спада међу мања насеља у општини. Последњих деценија је забележен пад у броју становника. Претежне делатности становништва су: пољопривреда, лов и шумарство, прерађивачка индустрија (Попис 2002.).

#### ПЛАНИРАНО РЕШЕЊЕ

Намена простора (Реферална карта 1):

Код насеља Космача задржава се начелно постојећи размештај намена, с тим што се предлаже груписање и прогушћавање постојеће изградње у оквиру неколико грађевинских подручја, смештених у средишњем делу катастарске општине. Остали део подручја предвиђен је без изградње - њиве, ливаде, воћњаци, пашњаци и шуме.

Мрежа насеља и инфраструктурни системи (Реферална карта 2):

Космача је Планом одређено за примарно сеоско насеље са нагласком на развој шумарства и ловства. У области јавних служби сходно постојећим условима (мало насеље без средишта окупљања и јавних служби) нема планираних појединачних мера на пољу јавних служби. На пољу развоја саобраћаја планирано је унапређење постојеће путне мреже уз планирано осавременавање, посебно деоница ка Грабовници и Пролому (тј. општинског пута I реда 4), како би се село повезало на савремену путну мрежу, али и подстакло туризам у области Соколовице. На пољу развоја комуналних инфраструктурних система предвиђено је комунално опремање села.

Туризам и заштита простора (Реферална карта 3):

Најважнија мера у будућем развоју насеља Космача на пољу туризма и рекреације је развој туристичких делатности везаних за очувану природу (еко-, ловни и риболовни туризам). Сходно томе планирана је туристичка тачка - ново ловачко село на Космачи, уз ловиште „Соколовица“ са уређењем омањег рекреативног простора. Поред тога, планирано је уређење рекреативних стаза. На пољу заштите природне средине, природног и културног наслеђа главна мера је заштита простора у складу са режимима заштите; Јужни део К.О. је у режиму III степена заштите, а сасвим јужни и највиши део К.О. је у режиму II степена заштите.

<sup>35</sup> Први резултати пописа 2011.

<b>Насеље</b>	<b>КРТОК</b>
<b>Шематски приказ</b>	<b>ШП 2-08 КУРШУМЛИЈСКА БАЊА - ПОДРУЧЈЕ МК</b>

<b>Кат. општина</b>	К.О. Крток		
<b>Површина</b>	12,79 km <sup>2</sup> (1279 ha)		
<b>Надморска висина</b>	540-947 m		
<b>Број становника на последња три пописа</b>	Попис	Број ст.	Кретање ст. у односу на претходни попис
	1991.	73	-82 (-52,9%)
	2002.	39	-34 (-46,6%)
	2011. <sup>36</sup>	20	-19 (-48,7%)
<b>Претежне делатности становништва</b>	Пољопривреда, лов и шумарство, прерађивачка индустрија		
<b>Положај у склопу мреже насеља</b>	Примарно сеоско насеље		
<b>Централни садржаји</b>	Не постоје		
<b>Саобраћајна повезаност</b>	Државни пут IIБ реда 2, Општински пут II реда 7, Општински пут II реда 18, Општински пут II реда 19		
<b>Посебне знаменитости</b>	Остаци цркве / црквиште – мањи значај		

Крток је насељено место у општини Куршумлија, смештено у њеном југозападном делу, на 15 километара јужно од града. Насељски атар обухвата површину од 12,79 km<sup>2</sup>, по чему је то једно од површински средњих насеља у Општини. По првим резултатима Пописа становништва из 2011. у насељу је живело 20 становника, па по броју становника спада међу мања насеља у општини. Последњих деценија је забележен пад у броју становника. Претежне делатности становништва су: пољопривреда, лов и шумарство, прерађивачка индустрија (Попис 2002.).

#### ПЛАНИРАНО РЕШЕЊЕ

Намена простора (Реферална карта 1):

Код насеља Крток задржава се начелно постојећи размештај намена, с тим што се предлаже груписање и прогушћавање постојеће изградње у оквиру неколико грађевинских подручја, смештених у средишњем, вишем делу катастарске општине (заравњени висови). Остали, махом нижи део на стрмим падинама предвиђен је без изградње - њиве, ливаде, воћњаци, пашњаци и шуме.

Мрежа насеља и инфраструктурни системи (Реферална карта 2):

Крток је Планом одређено за примарно сеоско насеље са нагласком на развој шумарства и рударства. У области јавних служби сходно постојећим условима (мало насеље без средишта окупљања и јавних служби) нема планираних појединачних мера на пољу јавних служби. На пољу развоја саобраћаја планирано је унапређење постојеће путне мреже уз планирано осавременавање, посебно деоница од Куршумлијске Бање ка Рачи (тј. општинског пута II реда 9), како би се село повезало на савремену путну мрежу. На пољу развоја комуналних инфраструктурних система предвиђено је комунално опремање села.

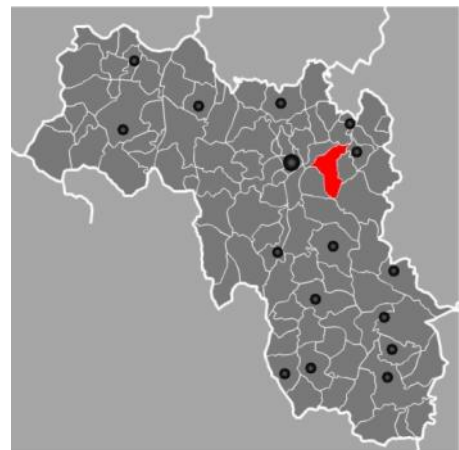
Туризам и заштита простора (Реферална карта 3):

Најважнија мера у будућем развоју насеља Крток на пољу туризма и рекреације је развој туристичких делатности везаних за природу и саобраћај (ловни, риболовни и транзитни туризам). Поред тога, планирано је уређење рекреативних стаза. На пољу заштите природне средине, природног и културног наслеђа нема појединачних планских мера и подручја заштите.

<sup>36</sup> Први резултати пописа 2011.



<b>Насеље</b>	<b>КРЧМАРЕ</b>
<b>Шематски приказ</b>	<b>ШП 2-02 ГРАБОВНИЦА - ПОДРУЧЈЕ МК</b>



<b>Кат. општина</b>	К.О. Крчмаре		
<b>Површина</b>	11,28 km <sup>2</sup> (1128 ha)		
<b>Надморска висина</b>	319-673 m		
<b>Број становника на последња три пописа</b>	Попис	Број ст.	Кретање ст. у односу на претходни попис
	1991.	207	-136 (-39,6%)
	2002.	150	-57 (-27,5%)
	2011. <sup>37</sup>	101	-49 (-32,7%)
<b>Претежне делатности становништва</b>	Пољопривреда, лов и шумарство, прерађивачка индустрија, хотели и ресторани, саобраћај, складиштење и везе		
<b>Положај у склопу мреже насеља</b>	Примарно сеоско насеље		
<b>Централни садржаји</b>	Не постоје		
<b>Саобраћајна повезаност</b>	Државни пут IV реда 14, Општински пут I реда 5,		
<b>Посебне знаменитости</b>	Не постоје		

Крчмаре су насељено место у општини Куршумлија, смештено у њеном источном делу, на 5 километара источно од града. Насељски атар обухвата површину од 11,28 км<sup>2</sup>, по чему је то једно од површински средњих насеља у Општини. По првим резултатима Пописа становништва из 2011. у насељу је живео 101 становник, па по броју становника спада међу средња насеља у општини. Последњих деценија је забележен пад у броју становника. Претежне делатности становништва су: пољопривреда, лов и шумарство, прерађивачка индустрија, хотели и ресторани, саобраћај, складиштење и везе (Попис 2002.).

#### ПЛАНИРАНО РЕШЕЊЕ

Намена простора (Реферална карта 1):

Код насеља Крчмаре задржава се начелно постојећи размештај намена, с тим што се предлаже груписање и прогушћавање постојеће изградње у оквиру неколико грађевинских подручја, смештених широм катастарске општине. Остали део подручја предвиђен је без изградње - њиве, ливаде, воћњаци, пашњаци и шуме.

Мрежа насеља и инфраструктурни системи (Реферална карта 2):

Крчмаре су Планом одређене за примарно сеоско насеље са нагласком на развој пољопривреде. У области јавних служби сходно постојећим условима (мало насеље без средишта окупљања и јавних служби) нема планираних појединачних мера на пољу јавних служби. На пољу развоја саобраћаја планирано је унапређење постојеће путне мреже уз планирано осавременавање, посебно деоница ка Куршумлији (тј. општинског пута I реда 5). На пољу развоја комуналних инфраструктурних система предвиђено је комунално опремање села - изградња сеоског водовода и дистрибутивног гасовода. Поред планирана је и изградња телекомуникационе комуникације.

Туризам и заштита простора (Реферална карта 3):

Најважнија мера у будућем развоју насеља Крчмаре на пољу туризма и рекреације је развој туристичких делатности везаних за село и природу (сеоски, еко- и ловни туризам). На пољу заштите природне средине, природног и културног наслеђа нема појединачних планских мера и подручја заштите.

<sup>37</sup> Први резултати пописа 2011.

<b>Насеље</b>	<b>КУПИНОВО</b>
<b>Шематски приказ</b>	<b>ШП 2-12 РАЧА - ПОДРУЧЈЕ МК</b>



<b>Кат. општина</b>	К.О. Купиново		
<b>Површина</b>	9,87 km <sup>2</sup> (987 ha)		
<b>Надморска висина</b>	440-779 m		
<b>Број становника на последња три пописа</b>	Попис	Број ст.	Кретање ст. у односу на претходни попис
	1991.	84	-30 (-26,3%)
	2002.	67	-17 (-20,2%)
	2011. <sup>38</sup>	32	-35 (-52,2%)
<b>Претежне делатности становништва</b>	Пољопривреда, лов и шумарство, саобраћај, складиштење и везе		
<b>Положај у склопу мреже насеља</b>	Примарно сеоско насеље		
<b>Централни садржаји</b>	Основна школа (1-4. раз.) - тренутно без намене		
<b>Саобраћајна повезаност</b>	Општински пут I реда 2, Општински пут II реда 13		
<b>Посебне знаменитости</b>	Не постоје		

Купиново је насељено место у општини Куршумлија, смештено у њеном јужном делу, на 21 километар јужно од града. Насељски атар обухвата површину од 9,87 км<sup>2</sup>, по чему је то једно од површински средњих насеља у Општини. По првим резултатима Пописа становништва из 2011. у насељу је живело 32 становника, па по броју становника спада међу мања насеља у општини. Последњих деценија је забележен пад у броју становника. Претежне делатности становништва су: пољопривреда, лов и шумарство, саобраћај, складиштење и везе (Попис 2002.).

#### ПЛАНИРАНО РЕШЕЊЕ

Намена простора (Реферална карта 1):

Код насеља Купиново задржава се начелно постојећи размештај намена, с тим што се предлаже груписање и прогушћавање постојеће изградње у оквиру неколико грађевинских подручја, смештених у средишњем, долином делу катастарске општине. Остали, махом виши део подручја предвиђен је без изградње - њиве, ливаде, воћњаци, пашњаци и шуме.

Мрежа насеља и инфраструктурни системи (Реферална карта 2):

Купиново је Планом одређено за примарно сеоско насеље са нагласком на пољопривреду. У области јавних служби задржавају се постојећи капацитети јавних служби (угашена основна школа) уз пренамену за потребе заједнице и јавног сектора. На пољу развоја саобраћаја планирано је унапређење постојеће путне мреже уз планирано осавременавање, посебно деонице ка Прекорају (тј. општинског пута I реда 2). На пољу развоја комуналних инфраструктурних система предвиђено је комунално опремање села - дистрибутивни гасовод. Планирана је изградња телекомуникационе комуникације.

Туризам и заштита простора (Реферална карта 3):

Најважнија мера у будућем развоју насеља Купиново на пољу туризма и рекреације је развој туристичких делатности везаних за село и природу (сеоски, еко- и спортско-рекреативни туризам). Планирано је и уређење омањег рекреативног простора. Поред тога, планирано је уређење рекреативних стаза. На пољу заштите природне средине, природног и културног наслеђа нема појединачних планских мера и подручја заштите.

<sup>38</sup> Први резултати пописа 2011.



<b>Насеље</b>	<b>КУРШУМЛИЈА</b>
<b>Шематски приказ</b>	<b>ШП 2-07 КУРШУМЛИЈА</b>

<b>Кат. општина</b>	К.О. Куршумлија		
<b>Површина</b>	11,40 km <sup>2</sup> (1140 ha)		
<b>Надморска висина</b>	345-528 m		
<b>Број становника на последња три пописа</b>	Попис	Број ст.	Кретање ст. у односу на претходни попис
	1991.	12.371	+1821 (+17,3%)
	2002.	13.639	+1268 (+10,2%)
	2011. <sup>39</sup>	12.866	-773 (-5,7%)
<b>Претежне делатности стан.</b>	Прерађивачка индустрија, трговина, хотели и ресторани		
<b>Положај у склопу мреже насеља</b>	Центар општине		
<b>Централни садржаји</b>	Скупштина општине, дом здравља, средња школа (3), центар за социјални рад, месна канцеларија, средње (3) и основне школе (2), дечја установа (2), библиотека, дом културе - тренутно без намене, црква, зелена пијаца, вашариште		
<b>Саобраћајна повезаност</b>	Државни путеви: IB реда 14, IIA 213 и 214 Општински путеви I реда 1, 5, 6, 8 Општински путеви II реда 10, 18, 23 Магистрална железница Ниш-Приштина		
<b>Посебне знаменитости</b>	Црква Св. Николе, Црква Св. Богородице – културна добра од изузетног значаја са окружењем		

<b>Насеље</b>	<b>КУРШУМЛИЈСКА БАЊА</b>
<b>Шематски приказ</b>	<b>ШП 2-08 КУРШУМЛИЈСКА БАЊА - ПОДРУЧЈЕ МК</b>

<b>Кат. општина</b>	К.О. Куршумлијска Бања		
<b>Површина</b>	7,77 km <sup>2</sup> (777 ha)		
<b>Надморска висина</b>	432-780 m		
<b>Број становника на последња три пописа</b>	Попис	Број ст.	Кретање ст. у односу на претходни попис
	1991.	185	-13 (-6,6%)
	2002.	151	-34 (-18,4%)
	2011. <sup>40</sup>	103	-48 (-31,8%)
<b>Претежне делатности стан.</b>	Пољопривреда, лов и шумарство, трговина		
<b>Положај у склопу мреже насеља</b>	Локални сеоски центар		
<b>Централни садржаји</b>	Месна канцеларија, спец. здравствени центар, амбуланта, истурено одељење ОШ (1-4. раз.)		
<b>Саобраћајна повезаност</b>	Државни пут II реда 214, Општински пут II реда 6, Општински пут II реда 9, Општински пут II реда 17, Општински пут II реда 19		
<b>Посебне знаменитости</b>	Еколошка зона "Куршумлијска бања"		

Куршумлија је седиште и највеће насељено место у општини Куршумлија, смештено у њеном средишњем делу. Насељски атар обухвата површину од 11,40 км<sup>2</sup>, по чему је то једно од површински средњих насеља у Општини. По првим резултатима Пописа становништва из 2011. у насељу је живело 12.866 становника, па по броју становника спада међу већа насеља у општини. Последњих деценија је забележен раст у броју становника, изузев последњег међупописног периода, када је забележен пад. Претежне делатности становништва су: прерађивачка индустрија, трговина, хотели и ресторани (Попис 2002.). Због свог значаја за подручје К.О. Куршумлија је у току израда плана генералне регулације.

## ПЛАНИРАНО РЕШЕЊЕ

### Намена простора (Реферална карта 1):

Код насеља Куршумлија задржава се начелно постојећи размештај намена, с тим што се предлаже груписање и прогушћавање постојеће изградње у оквиру једног грађевинског подручја, које заузима готово целу катастарску општину. Развој мреже комерцијално-услугних центара предвиђен је дуж излазних путева (посебно нова радна зона у источном делу града, до близу петље планираног аутопута). Остали део подручја предвиђен је без изградње - њиве, ливаде, воћњаци, пашњаци и шуме.

### Мрежа насеља и инфраструктурни системи (Реферална карта 2):

Куршумлија је Планом одређена за као центар општине.

У области јавних служби задржавају се постојеће јавне службе уз њихово унапређење и осавремењавање. Као најважнија планска мера предвиђа се стављање у намену новог културног центра града.

На пољу развоја саобраћаја планирано је унапређење постојеће путне мреже уз планирано осавремењавање. Као најважнија планска мера предвиђа се изградња аутопута IB пута 14 са петљом у источном делу К.О. За развој важна и изградња будуће обилазнице града (општински пут II реда 23).

На пољу развоја комуналних инфраструктурних система планирано је задржавање затечене комуналне инфраструктуре. Посебно битне мере су везане за изградњу гасоводне мреже, као и водовода и канализације у ободним деловима града.

### Туризам и заштита простора (Реферална карта 3):

Најважнија мера у будућем развоју насеља Куршумлија на пољу туризма и рекреације је развој туристичког места и ослонцем на постојећем културном наслеђу, богатству различитих саджаја и старој чаршији.

На пољу заштите природне средине, природног и културног наслеђа предвиђена је заштита обе цркве из Немањићког времена, као и њиховог непосредног окружења.

<sup>39</sup> Први резултати пописа 2011.

Куршумлијска Бања је насељено место у општини Куршумлија, смештено у њеном југозападном делу, на 11 километара јужно од града. Насељски атар обухвата површину од 7,77 км<sup>2</sup>, по чему је то једно од површински мањих насеља у Општини. По првим резултатима Пописа становништва из 2011. у насељу је живело 103 становника, па по броју становника спада међу средња насеља у општини. Последњих деценија је забележен пад у броју становника. Претежне делатности становништва су: пољопривреда, лов и шумарство, трговина (Попис 2002.).

Због свог значаја за средишњи део К.О. Куршумлијска Бања донета је одлука о изради плана генералне регулације.

## ПЛАНИРАНО РЕШЕЊЕ

### Намена простора (Реферална карта 1):

Код насеља Куршумлијска Бања задржава се начелно постојећи размештај намена, с тим што се предлаже груписање и прогушћавање постојеће изградње у оквиру неколико грађевинских подручја, смештених у нижем, долином делу катастарске општине. Остали, махом виши део подручја предвиђен је без изградње - њиве, ливаде, воћњаци, пашњаци и шуме.

### Мрежа насеља и инфраструктурни системи (Реферална карта 2):

Куршумлијска Бања је Планом одређена за Локални сеоски центар са нагласком на развој туризма.

У области јавних служби задржавају се постојећи капацитети јавних служби (Месна канцеларија, специјализовани здравствени центар, амбуланта, истурено одељење основне школе) уз могућу пренамену за потребе заједнице и јавног сектора. Као посебно битан садржај јавља се специјализовани здравствени центар, као окосница будућег развоја насеља као бање.

На пољу развоја саобраћаја планирано је унапређење постојеће путне мреже уз планирано осавремењавање, посебно деоница ка Рачи и Жегрови (општинског пута I реда 9, одн. општинског пута II реда 19).

На пољу развоја комуналних инфраструктурних система предвиђено је комунално опремање села - водовод, дистрибутивни гасовод. Планирана је изградња мале хидроелектране у северном делу К.О.

### Туризам и заштита простора (Реферална карта 3):

Најважнија мера у будућем развоју насеља Куршумлијска Бања на пољу туризма је развој туристичког-бањског места са широм понудом туристичких и њему блиских садржаја и делатности. У складу са датим предвиђено је уређење спортско-рекреативних простора (уређење постојећих и изградња нових) и рекреативних стаза.

На пољу заштите природне средине, природног и културног наслеђа нема појединачних планских мера и подручја заштите.

<sup>40</sup> Први резултати пописа 2011.



<b>Насеље</b>	<b>КУТЛОВО</b>
<b>Шематски приказ</b>	<b>ШП 2-12 РАЧА - ПОДРУЧЈЕ МК</b>

<b>Кат. општина</b>	К.О. Кутлово		
<b>Површина</b>	6,62 km <sup>2</sup> (662 ha)		
<b>Надморска висина</b>	500-790 m		
<b>Број становника на последња три пописа</b>	Попис	Број ст.	Кретање ст. у односу на претходни попис
	1991.	37	-44 (-54,3%)
	2002.	37	0 (0,0%)
	2011. <sup>41</sup>	17	-20 (-54,0%)
<b>Претежне делатности становништва</b>	Пољопривреда, лов и шумарство		
<b>Положај у склопу мреже насеља</b>	Примарно сеоско насеље		
<b>Централни садржаји</b>	Не постоје		
<b>Саобраћајна повезаност</b>	Општински пут II реда 13		
<b>Посебне знаменитости</b>	Не постоје		

Кутлово је насељено место у општини Куршумлија, смештено у њеном јужном делу, на 23,5 километра јужно од града. Насељски атар обухвата површину од 6,62 км<sup>2</sup>, по чему је то једно од површински мањих насеља у Општини. По првим резултатима Пописа становништва из 2011. у насељу је живело 17 становника, па по броју становника спада међу мања насеља у општини. Последњих деценија је забележен пад у броју становника, изузев раздобља од 1991-2002., када је забележена стагнација. Претежне делатности становништва су: пољопривреда, лов и шумарство (Попис 2002.).

#### ПЛАНИРАНО РЕШЕЊЕ

##### Намена простора (Реферална карта 1):

Код насеља Кутлово задржава се начелно постојећи размештај намена, с тим што се предлаже груписање и прогушћавање постојеће изградње у оквиру два грађевинска подручја, смештених у средишњем делу катастарске општине. Остали део подручја предвиђен је без изградње - њиве, ливаде, воћњаци, пашњаци и шуме.

##### Мрежа насеља и инфраструктурни системи (Реферална карта 2):

Кутлово је Планом одређено за примарно сеоско насеље са нагласком на развој шумарства. У области јавних служби сходно постојећим условима (мало насеље без средишта окупљања и јавних служби) нема планираних појединачних мера на пољу јавних служби. На пољу развоја саобраћаја планирано је унапређење постојеће путне мреже уз планирано осавременавање, посебно деоница ка Рачи и Прекораћу (тј. општинског пута I реда 13), како би се село повезало на савремену путну мрежу. На пољу развоја комуналних инфраструктурних система предвиђено је комунално опремање села.

##### Туризам и заштита простора (Реферална карта 3):

Најважнија мера у будућем развоју насеља Кутлово на пољу туризма и рекреације је развој туристичких делатности везаних за село и природу (сеоски и еко-туризам). На пољу заштите природне средине, природног и културног наслеђа нема појединачних планских мера и подручја заштите.

<sup>41</sup> Први резултати пописа 2011.

<b>Насеље</b>	<b>ЛУКОВО</b>
<b>Шематски приказ</b>	<b>ШП 2-09 ЛУКОВО - ПОДРУЧЈЕ МК</b>

<b>Кат. општина</b>	К.О. Луково		
<b>Површина</b>	25,51 km <sup>2</sup> (2551 ha)		
<b>Надморска висина</b>	500-1200 m		
<b>Број становника на последња три пописа</b>	Попис	Број ст.	Кретање ст. у односу на претходни попис
	1991.	320	-75 (-19,0%)
	2002.	366	+46 (+14,4%)
	2011. <sup>42</sup>	260	-106 (-29,0%)
<b>Претежне делатности стан.</b>	Хотели и ресторани, пољопривреда, лов и шумарство		
<b>Положај у склопу мреже насеља</b>	Центар заједнице сеоских насеља		
<b>Централни садржаји</b>	Месна канцеларија, подручна основна школа (1-8. раз.), специјализовани здравствени центар, здравствена станица, црква (2)		
<b>Саобраћајна повезаност</b>	Државни пут IIБ реда 214, Општински путеви II реда 1, 2, 3, 4, 8		
<b>Посебне знаменитости</b>	2 цркве већег културног значаја		

Луково је насељено место у општини Куршумлија, смештено у њеном западном делу, на 25 километара западно од града. Насељски атар обухвата површину од 25,51 км<sup>2</sup>, по чему је то једно од површински већих насеља у Општини. По првим резултатима Пописа становништва из 2011. у насељу је живело 260 становника, па по броју становника спада међу већа насеља у општини. Последњих деценија је забележен пад у броју становника, изузев раздобља од 1991-2002., када је забележен раст. Претежне делатности становништва су: хотели и ресторани, пољопривреда, лов и шумарство (Попис 2002.). Главна препознатљивост насеља је средишњи део са бањским делатностима - ЛУКОВСКА БАЊА. Због свог значаја за средишњи део К.О. Луково (простор Луковске бање) донет је План детаљне регулације.

#### ПЛАНИРАНО РЕШЕЊЕ

##### Намена простора (Реферална карта 1):

Код насеља Луково задржава се начелно постојећи размештај намена, с тим што се предлаже груписање и прогушћавање постојеће изградње у оквиру више грађевинских подручја, смештених у свим деловима катастарске општине. Развој мреже комерцијално-услугних центара предвиђен је дуж бившег државног пута. Остали део подручја предвиђен је без изградње - њиве, ливаде, воћњаци, пашњаци и шуме.

##### Мрежа насеља и инфраструктурни системи (Реферална карта 2):

Луково је Планом одређено за центар заједнице сеоских насеља са нагласком на развој туризма и (других) централних намена. У области јавних служби задржавају се постојећи капацитети јавних служби (Месна канцеларија, подручна основна школа (1-8. раз.), специјализовани здравствени центар, здравствена станица, две цркве) уз могућу пренамену за потребе заједнице и јавног сектора. Као посебно битан садржај јавља се специјализовани здравствени центар, као окосница будућег развоја насеља као бање. На пољу развоја саобраћаја планирано је унапређење постојеће путне мреже уз планирано осавременавање, посебно деоница ка Мерђезу и Штави, тј. државног пута (повезивање опш. Куршумлија са опш. Лепосавић). Поред тога, као важна деоница за изградњу одређен је и путни правац ка Растелици (општински пут II реда 8). На пољу развоја комуналних инфраструктурних система предвиђено је комунално опремање села - водовод, дистрибутивни гасовод, нова трафо-станица. Планирана је изградња мале хидроелектране у северном делу К.О.

##### Туризам и заштита простора (Реферална карта 3):

Најважнија мера у будућем развоју насеља Луково на пољу туризма је развој примарног туристичког-бањског места са широм понудом туристичких и њему блиских садржаја и делатности. У складу са датим предвиђено је уређење спортско-рекреативних простора (уређење постојећих и изградња нових) и рекреативних стаза. На пољу заштите природне средине, природног и културног наслеђа нема појединачних планских мера и подручја заштите.

<sup>42</sup> Први резултати пописа 2011.



<b>Насеље</b>	<b>ЉУТОВА</b>
<b>Шематски приказ</b>	<b>ШП 2-09 ЛУКОВО - ПОДРУЧЈЕ МК</b>

<b>Кат. општина</b>	К.О. Љутова		
<b>Површина</b>	7,13 km <sup>2</sup> (713 ha)		
<b>Надморска висина</b>	542-963 m		
<b>Број становника на последња три пописа</b>	Попис	Број ст.	Кретање ст. у односу на претходни попис
	1991.	53	-39 (-42,4%)
	2002.	37	-16 (-30,2%)
	2011. <sup>43</sup>	28	-9 (-24,3%)
<b>Претежне делатности становништва</b>	Пољопривреда, лов и шумарство		
<b>Положај у склопу мреже насеља</b>	Примарно сеоско насеље		
<b>Централни садржаји</b>	Не постоје		
<b>Саобраћајна повезаност</b>	Општински пут II реда 3		
<b>Посебне знаменитости</b>	Не постоје		

Љутова је насељено место у општини Куршумлија, смештено у њеном западном делу, на 22 километра западно од града. Насељски атар обухвата површину од 7,13 km<sup>2</sup>, по чему је то једно од површински мањих насеља у Општини. По првим резултатима Пописа становништва из 2011. у насељу је живело 28 становника, па по броју становника спада међу мања насеља у општини. Последњих деценија је забележен пад у броју становника. Претежне делатности становништва су: пољопривреда, лов и шумарство (Попис 2002.).

#### ПЛАНИРАНО РЕШЕЊЕ

Намена простора (Реферална карта 1):

Код насеља Љутова задржава се начелно постојећи размештај намена, с тим што се предлаже груписање и прогушћавање постојеће изградње у оквиру неколико грађевинских подручја, смештених у свим деловима катастарске општине. Остали део подручја предвиђен је без изградње - њиве, ливаде, воћњаци, пашњаци и шуме.

Мрежа насеља и инфраструктурни системи (Реферална карта 2):

Љутова је Планом одређена за примарно сеоско насеље са нагласком на шумарство и пољопривреду. У области јавних служби сходно постојећим условима (мало насеље без средишта окупљања и јавних служби) нема планираних појединачних мера на пољу јавних служби. На пољу развоја саобраћаја планирано је унапређење постојеће путне мреже уз планирано осавремењавање, посебно деоница ка Лукову (тј. општинског пута II реда 3), како би се село повезало на савремену путну мрежу. На пољу развоја комуналних инфраструктурних система предвиђено је комунално опремање села. Као посебна планска мера предвиђена је изградња мале хидроелектране.

Туризам и заштита простора (Реферална карта 3):

Најважнија мера у будућем развоју насеља Љутова на пољу туризма и рекреације је развој туристичких делатности везаних за чисту природу (ловни, риболовни и еко-туризам). Планирано је и уређење рекративних стаза кроз подручје К.О. На пољу заштите природне средине, природног и културног наслеђа нема појединачних планских мера и подручја заштите.

<sup>43</sup> Први резултати пописа 2011.

<b>Насеље</b>	<b>ЉУША</b>
<b>Шематски приказ</b>	<b>ШП 2-08 КУРШУМЛИЈСКА БАЊА - ПОДРУЧЈЕ МК</b>

<b>Кат. општина</b>	К.О. Љуша		
<b>Површина</b>	14,44 km <sup>2</sup> (1444 ha)		
<b>Надморска висина</b>	400-761 m		
<b>Број становника на последња три пописа</b>	Попис	Број ст.	Кретање ст. у односу на претходни попис
	1991.	158	-187 (-54,2%)
	2002.	109	-49 (-31,0%)
	2011. <sup>44</sup>	98	-11 (-10,1%)
<b>Претежне делатности становништва</b>	Пољопривреда, лов и шумарство, прерађивачка индустрија		
<b>Положај у склопу мреже насеља</b>	Примарно сеоско насеље		
<b>Централни садржаји</b>	Основна школа (1-4. раз.) - тренутно без намене		
<b>Саобраћајна повезаност</b>	Државни пут IV реда 14, Општински пут II реда 18, Општински пут II реда 19		
<b>Посебне знаменитости</b>	Не постоје		

Љуша је насељено место у општини Куршумлија, смештено у њеном централном делу, на 11 километара јужно од града. Насељски атар обухвата површину од 14,44 km<sup>2</sup>, по чему је то једно од површински средњих насеља у Општини. По првим резултатима Пописа становништва из 2011. у насељу је живело 98 становника, па по броју становника спада међу средња насеља у општини. Последњих деценија је забележен пад у броју становника. Претежне делатности становништва су: пољопривреда, лов и шумарство, прерађивачка индустрија (Попис 2002.).

#### ПЛАНИРАНО РЕШЕЊЕ

Намена простора (Реферална карта 1):

Код насеља Љуша задржава се начелно постојећи размештај намена, с тим што се предлаже груписање и прогушћавање постојеће изградње у оквиру неколико грађевинских подручја, смештених махом у средишњем делу катастарске општине. Остали, махом ободни део подручја предвиђен је без изградње - њиве, ливаде, воћњаци, пашњаци и шуме.

Мрежа насеља и инфраструктурни системи (Реферална карта 2):

Љуша је Планом одређено за примарно сеоско насеље са нагласком на развој шумарства. У области јавних служби задржавају се постојећи капацитети јавних служби (угашена основна школа) уз пренамену за потребе заједнице и јавног сектора. На пољу развоја саобраћаја планирано је унапређење постојеће путне мреже уз планирано осавремењавање, посебно деоница ка Куршумлијској Бањи и Рудару (тј. општинског пута I реда 19), како би се село повезало на савремену путну мрежу. На пољу развоја комуналних инфраструктурних система предвиђено је комунално опремање села.

Туризам и заштита простора (Реферална карта 3):

Најважнија мера у будућем развоју насеља Љуша на пољу туризма и рекреације је развој туристичких делатности везаних за село и природу (сеоски, ловни и еко-туризам). Планирано је и уређење рекративних стаза и постојећих рекреативних простора (уз зграду основне школе). На пољу заштите природне средине, природног и културног наслеђа нема појединачних планских мера и подручја заштите.

<sup>44</sup> Први резултати пописа 2011.



<b>Насеље</b>	<b>МАГОВО</b>
<b>Шематски приказ</b>	<b>ШП 2-11 МЕРЋЕЗ - ПОДРУЧЈЕ МК</b>

<b>Кат. општина</b>	К.О. Магово		
<b>Површина</b>	6,05 km <sup>2</sup> (605 ha)		
<b>Надморска висина</b>	540-1025 m		
<b>Број становника на последња три пописа</b>	Попис	Број ст.	Кретање ст. у односу на претходни попис
	1991.	29	-14 (-32,6%)
	2002.	24	-5 (-17,2%)
	2011. <sup>45</sup>	14	-10 (-41,7%)
<b>Претежне делатности становништва</b>	Пољопривреда, лов и шумарство, прерађивачка индустрија		
<b>Положај у склопу мреже насеља</b>	Примарно сеоско насеље		
<b>Централни садржаји</b>	Не постоје		
<b>Саобраћајна повезаност</b>	Државни пут IIБ реда 213, Државни пут IIБ реда 214		
<b>Посебне знаменитости</b>	Рушевине старог утврђења – мањи значај		

Магово је насељено место у општини Куршумлија, смештено у њеном северном делу, на 27 километара северозападно од града. Насељски атар обухвата површину од 6,05 km<sup>2</sup>, по чему је то једно од површински мањих насеља у Општини. По првим резултатима Пописа становништва из 2011. у насељу је живело 14 становника, па по броју становника спада међу мања насеља у општини. Последњих деценија је забележен пад у броју становника. Претежне делатности становништва су: пољопривреда, лов и шумарство, прерађивачка индустрија (Попис 2002.).

#### ПЛАНИРАНО РЕШЕЊЕ

##### Намена простора (Реферална карта 1):

Код насеља Магово задржава се начелно постојећи размештај намена, с тим што се предлаже груписање и прогушћавање постојеће изградње у оквиру два грађевинска подручја, смештена у нижем делу катастарске општине. Остали, махом виши део подручја предвиђен је без изградње - њиве, ливаде, воћњаци, пашњаци и шуме.

##### Мрежа насеља и инфраструктурни системи (Реферална карта 2):

Магово је Планом одређено за примарно сеоско насеље са нагласком на шумарство. У области јавних служби сходно постојећим условима (мало насеље без средишта окупљања и јавних служби) нема планираних појединачних мера на пољу јавних служби. На пољу развоја саобраћаја планирано је унапређење постојеће путне мреже уз планирано осавремењавање, посебно деоница државних путева, како би се село повезало на савремену путну мрежу. На пољу развоја комуналних инфраструктурних система предвиђено је комунално опремање села. Као посебна планска мера предвиђена је изградња мале хидроелектране у јужном делу К.О.

##### Туризам и заштита простора (Реферална карта 3):

Најважнија мера у будућем развоју насеља Магово на пољу туризма и рекреације је развој туристичких делатности везаних за чисту природу (ловни, риболовни и еко-туризам). Планирано је и уређење рекреативних стаза кроз подручје К.О. На пољу заштите природне средине, природног и културног наслеђа нема појединачних планских мера и подручја заштите.

<sup>45</sup> Први резултати пописа 2011.

<b>Насеље</b>	<b>МАЛА КОСАНИЦА</b>
<b>Шематски приказ</b>	<b>ШП 2-12 РАЧА - ПОДРУЧЈЕ МК</b>

<b>Кат. општина</b>	К.О. Мала Косаница		
<b>Површина</b>	1,71 km <sup>2</sup> (771 ha)		
<b>Надморска висина</b>	440-720 m		
<b>Број становника на последња три пописа</b>	Попис	Број ст.	Кретање ст. у односу на претходни попис
	1991.	190	-43 (-18,5%)
	2002.	130	-60 (-31,6%)
	2011. <sup>46</sup>	100	-30 (-23,1%)
<b>Претежне делатности становништва</b>	Саобраћај, складиштење и везе, пољопривреда, лов и шумарство, трговина		
<b>Положај у склопу мреже насеља</b>	Примарно сеоско насеље		
<b>Централни садржаји</b>	Истурено одељење основне школе (1-4. раз.)		
<b>Саобраћајна повезаност</b>	Државни пут IV реда 14, Општински пут II реда 16, Магистрална железница Ниш – Приштина		
<b>Посебне знаменитости</b>	Не постоје		

Мала Косаница је насељено место у општини Куршумлија, смештено у њеном јужном делу, на 20,5 километара јужно од града. Насељски атар обухвата површину од 1,71 km<sup>2</sup>, по чему је то једно од површински мањих насеља у Општини. По првим резултатима Пописа становништва из 2011. у насељу је живело 100 становника, па по броју становника спада међу средња насеља у општини. Последњих деценија је забележен пад у броју становника. Претежне делатности становништва су: саобраћај, складиштење и везе, пољопривреда, лов и шумарство, трговина (Попис 2002.).

#### ПЛАНИРАНО РЕШЕЊЕ

##### Намена простора (Реферална карта 1):

Код насеља Мала Косаница задржава се начелно постојећи размештај намена, с тим што се предлаже груписање и прогушћавање постојеће изградње у оквиру два грађевинских подручја, смештена у средишњем, долиномском делу катастарске општине. Развој мреже комерцијално-услугних центара предвиђен је дуж државног пута. Остали, махом виши део подручја предвиђен је без изградње - њиве, ливаде, воћњаци, пашњаци и шуме.

##### Мрежа насеља и инфраструктурни системи (Реферална карта 2):

Мала Косаница је Планом одређена за примарно сеоско насеље са нагласком на шумарство и саобраћај. У области јавних служби задржавају се постојећи капацитети јавних служби (четвороразредна основна школа) уз могућу пренамену/допуну нових садржаја за потребе заједнице и јавног сектора. На пољу развоја саобраћаја планирано је унапређење постојеће путне мреже уз планирано осавремењавање. У складу са будућим плановима остављена је зона трасе новог аутопута на деоници Државног пута IV реда 14 (Ниш - Мердаре), која делом пролази и кроз К.О. Мала Косаница. На пољу развоја комуналних инфраструктурних система предвиђено је комунално опремање села - сеоски водовод, дистрибутивни гасовод. Поред тога, планирана је и изградња телекомуникационе комулације.

##### Туризам и заштита простора (Реферална карта 3):

Најважнија мера у будућем развоју насеља Мала Косаница на пољу туризма и рекреације је развој туристичких делатности везаних за саобраћај и природу (транзитни, риболовни и еко-туризам). Планирано је и уређење спортско-рекреативног протора уз основну школу, као и рекреативних стаза кроз подручје К.О. На пољу заштите природне средине, природног и културног наслеђа нема појединачних планских мера и подручја заштите.

<sup>46</sup> Први резултати пописа 2011.



<b>Насеље</b>	<b>МАРИЧИЋЕ</b>
<b>Шематски приказ</b>	<b>ШП 2-02 ГРАБОВНИЦА - ПОДРУЧЈЕ МК</b>

<b>Кат. општина</b>	К.О. Маричиће		
<b>Површина</b>	4,84 km <sup>2</sup> (484 ha)		
<b>Надморска висина</b>	370-605 m		
<b>Број становника на последња три пописа</b>	Попис	Број ст.	Кретање ст. у односу на претходни попис
	1991.	72	-37 (-33,9%)
	2002.	54	-18 (-25,0%)
	2011. <sup>47</sup>	54	/
<b>Претежне делатности становништва</b>	Прерађивачка индустрија, пољопривреда, лов и шумарство		
<b>Положај у склопу мреже насеља</b>	Примарно сеоско насеље		
<b>Централни садржаји</b>	Не постоје		
<b>Саобраћајна повезаност</b>	Општински пут I реда 4, Општински пут I реда 5		
<b>Посебне знаменитости</b>	Не постоје		

Маричиће је насељено место у општини Куршумлија, смештено у њеном источном делу, на 7 километара источно од града. Насељски атар обухвата површину од 4,84 км<sup>2</sup>, по чему је то једно од површински мањих насеља у Општини. По првим резултатима Пописа становништва из 2011. у насељу је живело 54 становника, па по броју становника спада међу мања насеља у општини. Последњих деценија је забележен пад у броју становника, уз стагнацију у протеклом међупописном раздобљу. Претежне делатности становништва су: прерађивачка индустрија, пољопривреда, лов и шумарство (Попис 2002.).

#### ПЛАНИРАНО РЕШЕЊЕ

Намена простора (Реферална карта 1):

Код насеља Маричиће задржава се начелно постојећи размештај намена, с тим што се предлаже груписање и прогушћавање постојеће изградње у оквиру неколико грађевинских подручја, смештених у нижем (северном) делу катастарске општине. Остали (махом виши) део подручја предвиђен је без изградње - њиве, ливаде, воћњаци, пашњаци и шуме.

Мрежа насеља и инфраструктурни системи (Реферална карта 2):

Маричиће је Планом одређено за примарно сеоско насеље са нагласком на пољопривреду. У области јавних служби сходно постојећим условима (мало насеље без средишта окупљања и јавних служби) нема планираних појединачних мера на пољу јавних служби. На пољу развоја саобраћаја планирано је унапређење постојеће путне мреже уз планирано осавремењавање, посебно деоница ка Грабовници (осавремењавање општинског пута I реда 5), како би се село повезало на савремену путну мрежу. На пољу развоја комуналних инфраструктурних система предвиђено је комунално опремање села - сеоски водовод.

Туризам и заштита простора (Реферална карта 3):

Најважнија мера у будућем развоју насеља Маричиће на пољу туризма и рекреације је развој туристичких делатности везаних за село и природу (сеоски, риболовни и еко-туризам). На пољу заштите природне средине, природног и културног наслеђа нема појединачних планских мера и подручја заштите.

<sup>47</sup> Први резултати пописа 2011.

<b>Насеље</b>	<b>МАРКОВИЋЕ</b>
<b>Шематски приказ</b>	<b>ШП 2-07 КУРШУМЛИЈА - ПОДРУЧЈЕ МК</b>

<b>Кат. општина</b>	К.О. Марковиће		
<b>Површина</b>	1,5 km <sup>2</sup> (150 ha)		
<b>Надморска висина</b>	400-550 m		
<b>Број становника на последња три пописа</b>	Попис	Број ст.	Кретање ст. у односу на претходни попис
	1991.	416	-56 (-11,9%)
	2002.	52	-364 (-87,5%)
	2011. <sup>48</sup>	88	+36 (+69,2%)
<b>Претежне делатности становништва</b>	Прерађивачка индустрија		
<b>Положај у склопу мреже насеља</b>	Примарно сеоско насеље		
<b>Централни садржаји</b>	Не постоје		
<b>Саобраћајна повезаност</b>	Државни пут II реда 214, Општински пут II реда 23		
<b>Посебне знаменитости</b>	Не постоје		

Марковиће је насељено место у општини Куршумлија, смештено у њеном централном делу, на 2,5 километара југозападно од града. Насељски атар обухвата површину од 1,5 км<sup>2</sup>, по чему је то једно од површински мањих насеља у Општини. По првим резултатима Пописа становништва из 2011. у насељу је живело 88 становника, па по броју становника спада међу мања насеља у општини. Последњих деценија је забележен пад у броју становника, изузев последњег међупописног периода, када је забележен раст. Претежне делатности становништва су: прерађивачка индустрија (Попис 2002.).

#### ПЛАНИРАНО РЕШЕЊЕ

Намена простора (Реферална карта 1):

Код насеља Марковиће задржава се начелно постојећи размештај намена, с тим што се предлаже груписање и прогушћавање постојеће изградње у оквиру једног грађевинских подручја, смештеног дуж деонице општинског пута од Куршумлије. Развој мреже комерцијално-услугних центара предвиђен је у северном делу К.О., до града. Остали део подручја предвиђен је без изградње - њиве, ливаде, воћњаци, пашњаци и шуме.

Мрежа насеља и инфраструктурни системи (Реферална карта 2):

Марковиће је Планом одређена за примарно сеоско насеље са елементима предграђа Куршумлије. Сходно положају до града, нагласак је на развоју „мале привреде“. У области јавних служби сходно постојећим условима (мало насеље близу града, без средишта окупљања и јавних служби) нема планираних појединачних мера на пољу јавних служби. На пољу развоја саобраћаја планирано је унапређење постојеће путне мреже уз планирано осавремењавање. Посебно је значајна изградња обилазнице око Куршумлије (општински пут II реда 23). На пољу развоја комуналних инфраструктурних система планирано је комунално опремање насеља, посебно нижег дела, до града. Сходно томе, планиране мере су изградња дистрибутивног гасовода и водовода од града. Као посебне планске мере превидене су изградња телекомуникационе комуникације и мале хидроелектране.

Туризам и заштита простора (Реферална карта 3):

Најважнија мера у будућем развоју насеља Марковиће на пољу туризма и рекреације је развој туристичких делатности везаних за близину града (спортско-рекреативни и излетнички туризам). Као посебна мера јесте уређење излетишта у вишем делу општине. На пољу заштите природне средине, природног и културног наслеђа нема појединачних планских мера и подручја заштите.

<sup>48</sup> Први резултати пописа 2011.





<b>Насеље</b>	<b>МАТАРОВА</b>
<b>Шематски приказ</b>	<b>ШП 2-10 МЕРДАРЕ - ПОДРУЧЈЕ МК</b>

<b>Кат. општина</b>	К.О. Матарова		
<b>Површина</b>	7,40 km <sup>2</sup> (740 ha)		
<b>Надморска висина</b>	620-760 m		
<b>Број становника на последња три пописа</b>	Попис	Број ст.	Кретање ст. у односу на претходни попис
	1991.	118	-54 (-31,4%)
	2002.	83	-35 (-29,7%)
	2011. <sup>49</sup>	58	-25 (-30,1%)
<b>Претежне делатности становништва</b>	Пољопривреда, лов и шумарство, саобраћаја, складиштење и везе, прерађивачка индустрија		
<b>Положај у склопу мреже насеља</b>	Примарно сеоско насеље		
<b>Централни садржаји</b>	Не постоје		
<b>Саобраћајна повезаност</b>	Општински пут II реда 7		
<b>Посебне знаменитости</b>	Не постоје		

Матарова је насељено место у општини Куршумлија, смештено у њеном јужном делу, на 24 километра јужно од града. Насељски атар обухвата површину од 7,40 км<sup>2</sup>, по чему је то једно од површински мањих насеља у Општини. По првим резултатима Пописа становништва из 2011. у насељу је живело 58 становника, па по броју становника спада међу мања насеља у општини. Последњих деценија је забележен пад у броју становника. Претежне делатности становништва су: пољопривреда, лов и шумарство, саобраћаја, складиштење и везе, прерађивачка индустрија (Попис 2002.).

#### ПЛАНИРАНО РЕШЕЊЕ

##### Намена простора (Реферална карта 1):

Код насеља Матарова задржава се начелно постојећи размештај намена, с тим што се предлаже груписање и прогушћавање постојеће изградње у оквиру неколико грађевинских подручја, смештених равномерно по целом подручју катастарске општине. Остали део подручја предвиђен је без изградње - њиве, ливаде, воћњаци, пашњаци и шуме.

##### Мрежа насеља и инфраструктурни системи (Реферална карта 2):

Матарова је Планом одређена за примарно сеоско насеље са нагласком на шумарство и обновљиве изворе енергије. У области јавних служби сходно постојећим условима (мало насеље без средишта окупљања и јавних служби) нема планираних појединачних мера на пољу јавних служби. На пољу развоја саобраћаја планирано је унапређење постојеће путне мреже уз планирано осавремењавање, посебно деонице ка Мердару (тј. општинског пута II реда 7), како би се село повезало на савремену путну мрежу. На пољу развоја комуналних инфраструктурних система предвиђено је комунално опремање села. Као важна појединачна мера истиче се изградња соларне електране.

##### Туризам и заштита простора (Реферална карта 3):

Најважнија мера у будућем развоју насеља Матарова на пољу туризма и рекреације је развој туристичких делатности везаних за природу (риболовни и ловни туризам). Поред тога, планирано је уређење рекреативни стаза кроз подручје К.О. На пољу заштите природне средине, природног и културног наслеђа нема појединачних планских мера и подручја заштите.

<sup>49</sup> Први резултати пописа 2011.

<b>Насеље</b>	<b>МАЧЈА СЕНА</b>
<b>Шематски приказ</b>	<b>ШП 2-03 ДЕГРМЕН - ПОДРУЧЈЕ МК</b>

<b>Кат. општина</b>	К.О. Мачја Стена		
<b>Површина</b>	8,84 km <sup>2</sup> (884 ha)		
<b>Надморска висина</b>	700-960 m		
<b>Број становника на последња три пописа</b>	Попис	Број ст.	Кретање ст. у односу на претходни попис
	1991.	49	-87 (-64,0%)
	2002.	29	-20 (-40,8%)
	2011. <sup>50</sup>	8	-21 (-72,4%)
<b>Претежне делатности становништва</b>	Пољопривреда, лов и шумарство		
<b>Положај у склопу мреже насеља</b>	Примарно сеоско насеље		
<b>Централни садржаји</b>	Основна школа (1-4. раз.) - тренутно без намене		
<b>Саобраћајна повезаност</b>	Општински пут II реда 13, Општински пут II реда 22		
<b>Посебне знаменитости</b>	Не постоје		

Мачја Стена је насељено место у општини Куршумлија, смештено у њеном јужном делу, на 31 километар јужно од града. Насељски атар обухвата површину од 8,84 км<sup>2</sup>, по чему је то једно од површински мањих насеља у Општини. По првим резултатима Пописа становништва из 2011. у насељу је живело 8 становника, па по броју становника спада међу мања насеља у општини. Последњих деценија је забележен пад у броју становника. Претежне делатности становништва су: пољопривреда, лов и шумарство (Попис 2002.).

#### ПЛАНИРАНО РЕШЕЊЕ

##### Намена простора (Реферална карта 1):

Код насеља Мачја Стена задржава се начелно постојећи размештај намена, с тим што се предлаже груписање и прогушћавање постојеће изградње у оквиру неколико грађевинских подручја, смештених махом у средишњем делу катастарске општине (у виду висоравни). Остали, махом нижи део подручја предвиђен је без изградње - њиве, ливаде, воћњаци, пашњаци и шуме.

##### Мрежа насеља и инфраструктурни системи (Реферална карта 2):

Мачја Стена је Планом одређена за примарно сеоско насеље са нагласком на шумарство. У области јавних служби задржавају се постојећи капацитети јавних служби (угашена основна школа) уз пренамену за потребе заједнице и јавног сектора. На пољу развоја саобраћаја планирано је унапређење постојеће путне мреже уз планирано осавремењавање, посебно деоница ка Дегрмену и Добром Долу (тј. општинског пута II реда 22), како би се село повезало на савремену путну мрежу. На пољу развоја комуналних инфраструктурних система предвиђено је комунално опремање села.

##### Туризам и заштита простора (Реферална карта 3):

Најважнија мера у будућем развоју насеља Мачја Стена на пољу туризма и рекреације је развој туристичких делатности везаних за природу (риболовни и ловни туризам). Поред тога, планирано је уређење рекреативни стаза кроз подручје К.О. На пољу заштите природне средине, природног и културног наслеђа нема појединачних планских мера и подручја заштите.

<sup>50</sup> Први резултати пописа 2011.



<b>Насеље</b>	<b>МАЧКОВАЦ</b>
<b>Шематски приказ</b>	<b>ШП 1-07 МАЧКОВАЦ - ЦЕНТАР МК</b>

<b>Кат. општина</b>	К.О. Мачковац		
<b>Површина</b>	5,41 km <sup>2</sup> (541 ha)		
<b>Надморска висина</b>	380-515 m		
<b>Број становника на последња три пописа</b>	Попис	Број ст.	Кретање ст. у односу на претходни попис
	1991.	392	-162 (-29,2%)
	2002.	298	-91 (-24,0%)
	2011. <sup>51</sup>	268	-30 (-10,1%)
<b>Претежне делатности становништва</b>	Прерађивачка индустрија, пољопривреда, лов и шумарство, трговина		
<b>Положај у склопу мреже насеља</b>	Локални сеоски центар		
<b>Централни садржаји</b>	Црква, истурено одељење основне школе (1-4. раз.)		
<b>Саобраћајна повезаност</b>	Државни пут IIБ реда 214, Општински пут I реда 6, Општински пут II реда 23		
<b>Посебне знаменитости</b>	Не постоје		

Мачковац је насељено место у општини Куршумлија, смештено у њеном централном делу, на 3 километра северно од града. Насељски атар обухвата површину од 5,41 км<sup>2</sup>, по чему је то једно од површински мањих насеља у Општини. По првим резултатима Пописа становништва из 2011. у насељу је живело 268 становника, па по броју становника спада међу већа насеља у општини. Последњих деценија је забележен пад у броју становника. Претежне делатности становништва су: прерађивачка индустрија, пољопривреда, лов и шумарство, трговина (Попис 2002.).

#### ПЛАНИРАНО РЕШЕЊЕ

##### Намена простора (Реферална карта 1):

Код насеља Мачковац задржава се начелно постојећи размештај намена, с тим што се предлаже груписање и прогушћавање постојеће изградње у оквиру неколико грађевинских подручја, смештених приближно дуж путних праваца који воде од града, равномерно распоређених по целом подручју катастарске општине. Развој мреже комерцијално-услугних центара предвиђен је у делу града. Остали део подручја предвиђен је без изградње - њиве, ливаде, воћњаци, пашњаци и шуме.

##### Мрежа насеља и инфраструктурни системи (Реферална карта 2):

Мачковац је Планом одређено за локални сеоски центар са елементима предграђа, где је, у складу са тим, потребно нагласити развој пољопривреде и „мале привреде“.

У области јавних служби задржавају се постојећи капацитети јавних служби (Месна канцеларија, четворогодишња основна школа) уз могућу пренамену за потребе заједнице и јавног сектора. Као посеба мера уводи се мобилна здравствена служба, која би била смештена у постојећим капацитетима.

На пољу развоја саобраћаја планирано је унапређење постојеће путне мреже уз планирано осавремењавање. Посебно је важна изградња путева до заселака који још нису прикључени на савремену путну мрежу.

На пољу развоја комуналних инфраструктурних система предвиђено је комунално опремање села - водовод, дистрибутивни гасовод, нова трафо-станица. Као појединачне планске мере у овој области истичу се изградња телекомуникационе комуникације и даље уређење сточне пијаце, све у јужном делу К.О.

##### Туризам и заштита простора (Реферална карта 3):

Најважнија мера у будућем развоју насеља Мачковац на пољу туризма и рекреације је развој туристичких делатности везаних за културу и село (културни, сеоски и излетнички туризам). Близина града и положај на падинама изнад њега даје могућности за развој излетишта, па се овај вид туризма планом наглашава. Поред тога, планирано је даље уређење и проширење спортско-рекреативних простора око основне школе.

На пољу заштите природне средине, природног и културног наслеђа нема појединачних планских мера и подручја заштите.

<sup>51</sup> Први резултати пописа 2011.

<b>Насеље</b>	<b>МЕРДАРЕ</b>
<b>Шематски приказ</b>	<b>ШП 1-08 МЕРДАРЕ - ЦЕНТАР МК</b>

<b>Кат. општина</b>	К.О. Мердаре		
<b>Површина</b>	10,18 km <sup>2</sup> (1018 ha)		
<b>Надморска висина</b>	540-740m		
<b>Број становника на последња три пописа</b>	Попис	Број ст.	Кретање ст. у односу на претходни попис
	1991.	222	-96 (-30,2%)
	2002.	139	-93 (-37,4%)
	2011. <sup>52</sup>	152	+13 (+9,3%)
<b>Претежне делатности становништва</b>	Саобраћај, складиштење и везе, пољопривреда, лов и шумарство, прерађивачка индустрија		
<b>Положај у склопу мреже насеља</b>	Специјализовани центар (управа)		
<b>Централни садржаји</b>	Посебне службе државне управе, уз контролни пункт, истурено одељење основне школе (1-4. раз.), центри за царину		
<b>Саобраћајна повезаност</b>	Државни пут IV реда 14, Општински пут II реда 7, Општински пут II реда 7, Општински пут II реда 13, Магистрална железница Ниш-Приштина		
<b>Посебне знаменитости</b>	Не постоје		

Мердаре је насељено место у општини Куршумлија, смештено у њеном јужном делу, на 26 километара јужно од града. Насељски атар обухвата површину од 10,18 км<sup>2</sup>, по чему је то једно од површински средње великих насеља у Општини. По првим резултатима Пописа становништва из 2011. у насељу је живело 152 становника, па по броју становника спада међу средње велика насеља у општини. Последњих деценија је забележен пад у броју становника, изузев последњег међупописног периода, када је забележен раст. Претежне делатности становништва су: саобраћај, складиштење и везе, пољопривреда, лов и шумарство, прерађивачка индустрија (Попис 2002.).

#### ПЛАНИРАНО РЕШЕЊЕ

##### Намена простора (Реферална карта 1):

Код насеља Мердаре задржава се начелно постојећи размештај намена, с тим што се предлаже груписање и прогушћавање постојеће изградње у оквиру три грађевинска подручја, смештена приближно у средишњем делу катастарске општине. Развој мреже комерцијално-услугних центара предвиђен је дуж државног пута. Остали део подручја, углавном западни и источни део К.О. предвиђен је без изградње - њиве, ливаде, воћњаци, пашњаци и шуме.

##### Мрежа насеља и инфраструктурни системи (Реферална карта 2):

Мердаре је Планом одређено за специјализовани центар са нагласком на државну управу.

У области јавних служби задржавају се постојећи капацитети јавних служби (месна канцеларија, четворогодишња основна школа, управа везана за контролни пункт) уз могућу пренамену за потребе заједнице и јавног сектора.

На пољу развоја саобраћаја планирано је унапређење постојеће путне мреже уз планирано осавремењавање, посебно деоница ка Матарови (тј. општинског пута II реда 7) и Васиљевцу (тј. општинског пута II реда 13). Као посебно важна мера предвиђа се изградња аутопута на деоници Државног пута IV реда 14 (Ниш - Мердаре).

На пољу развоја комуналних инфраструктурних система предвиђено је комунално опремање села - дистрибутивни гасовод, нова телекомуникациона комуникација.

##### Туризам и заштита простора (Реферална карта 3):

Најважнија мера у будућем развоју насеља Мердаре на пољу туризма и рекреације је развој туристичких делатности везаних за саобраћај и природу (транзитни и риболовни туризам). Поред тога, планирано је уређење спортско-рекреативних простора око основне школе.

На пољу заштите природне средине, природног и културног наслеђа нема појединачних планских мера и подручја заштите.

<sup>52</sup> Први резултати пописа 2011.



<b>Насеље</b>	<b>МЕРЋЕЗ</b>
<b>Шематски приказ</b>	<b>ШП 2-11 МЕРЋЕЗ - ПОДРУЧЈЕ МК</b>

<b>Кат. општина</b>	К.О. Мерћез		
<b>Површина</b>	5,28 km <sup>2</sup> (528 ha)		
<b>Надморска висина</b>	510-865 m		
<b>Број становника на последња три пописа</b>	Попис	Број ст.	Кретање ст. у односу на претходни попис
	1991.	33	-19 (-36,5%)
	2002.	26	-7 (-21,2%)
	2011. <sup>53</sup>	17	-19 (-34,6%)
<b>Претежне делатности становништва</b>	Пољопривреда, лов и шумарство, трговина		
<b>Положај у склопу мреже насеља</b>	Примарно сеоско насеље		
<b>Централни садржаји</b>	Месна канцеларија, истурено одељење основне школе (1-4. раз.)		
<b>Саобраћајна повезаност</b>	Државни пут IIБ реда 414, Општински пут II реда 2		
<b>Посебне знаменитости</b>	Не постоје		

Мерћез је насељено место у општини Куршумлија, смештено у њеном северозападном делу, на 23 километра северозападно од града. Насељски атар обухвата површину од 5,28 км<sup>2</sup>, по чему је то једно од површински мањих насеља у Општини. По првим резултатима Пописа становништва из 2011. у насељу је живело 17 становника, па по броју становника спада међу мања насеља у општини. Последњих деценија је забележен пад у броју становника. Претежне делатности становништва су: пољопривреда, лов и шумарство, трговина (Попис 2002.).

#### ПЛАНИРАНО РЕШЕЊЕ

Намена простора (Реферална карта 1):

Према постојећем плану посебне намене за акумулацију Селова из 1996. (разрађено до нивоа нацрта) насеље Мерћез (два постојећа засеока у долином делу К.О.) је планирано за потапање и расељавање. 2012. године донета је одлука о изради новог Просторног плана подручја посебне намене за дату акумулацију.

Виши делови К.О., који неће бити потопљени, се задржавају у постојећем стању, без изградње - њиве, ливаде, воћњаци, пашњаци и шуме.

Мрежа насеља и инфраструктурни системи (Реферална карта 2):

Мерћез је Планом одређен за гашење. Сходно томе није одређен ранг насеља у склопу мреже насеља и центара општине. У складу са претходним, у области јавних служби постојећи капацитети јавних служби (месна канцеларија, четворогодишња основна школа) се капацитети гасе због расељавања насеља.

На пољу развоја саобраћаја и комуналне инфраструктуре већина мера везана је за унапређење постојећег стања повезано са образовањем акумулације, која ће посебно изменити природне услове (потапање долиноског дела К.О.). Због тога ће уместо постојеће деонице државни пут бити измештен, док ће уз језеро бити изграђена сервисна саобраћајница.

Туризам и заштита простора (Реферална карта 3):

Најважнија мера у будућем развоју за Мерћез (непотопљени део К.О.) на пољу туризма и рекреације је развој туристичких делатности везаних за услове после образовања акумулације - развој ловног и риболовног и транзитног туризма. На пољу заштите природне средине, природног и културног наслеђа нема појединачних планских мера и подручја заштите.

<sup>53</sup> Први резултати пописа 2011.

<b>Насеље</b>	<b>МЕХАНЕ</b>
<b>Шематски приказ</b>	<b>ШП 2-12 РАЧА - ПОДРУЧЈЕ МК</b>

<b>Кат. општина</b>	К.О. Механе		
<b>Површина</b>	17,43 km <sup>2</sup> (1743 ha)		
<b>Надморска висина</b>	540-945 m		
<b>Број становника на последња три пописа</b>	Попис	Број ст.	Кретање ст. у односу на претходни попис
	1991.	58	-85 (-59,0%)
	2002.	54	-4 (-6,9%)
	2011. <sup>54</sup>	32	-22 (-40,7%)
<b>Претежне делатности становништва</b>	Пољопривреда, лов и шумарство, грађевинарство		
<b>Положај у склопу мреже насеља</b>	Примарно сеоско насеље		
<b>Централни садржаји</b>	Основна школа (1-4. раз.) - тренутно без намене		
<b>Саобраћајна повезаност</b>	Општински пут I реда 3, Општински пут II реда 8		
<b>Посебне знаменитости</b>	Рушевине старог утврђења, црквиште (малог / великог значаја), предео изузетних одлика "Планина Радан"		

Механе су насељено место у општини Куршумлија, смештено у њеном јужном делу, на 22,5 километара јужно од града. Насељски атар обухвата површину од 17,43 км<sup>2</sup>, по чему је то једно од површински средње великих насеља у Општини. По првим резултатима Пописа становништва из 2011. у насељу је живело 32 становника, па по броју становника спада међу мања насеља у општини. Последњих деценија је забележен пад у броју становника. Претежне делатности становништва су: пољопривреда, лов и шумарство, грађевинарство (Попис 2002.).

#### ПЛАНИРАНО РЕШЕЊЕ

Намена простора (Реферална карта 1):

Код насеља Механе задржава се начелно постојећи размештај намена, с тим што се предлаже груписање и прогушћавање постојеће изградње у је оквиру неколико грађевинских подручја, које су смештене у средишњем делу катастарске општине (који је у виду висоравни). Остали (махом нижи) део подручја предвиђен је без изградње - њиве, ливаде, воћњаци, пашњаци и шуме.

Мрежа насеља и инфраструктурни системи (Реферална карта 2):

Механе су Планом одређене за примарно сеоско насеље са нагласком на развој шумарства. У области јавних служби задржавају се постојећи капацитети јавних служби (угашена основна школа) уз пренамену за потребе заједнице и јавног сектора.

На пољу развоја саобраћаја планирано је унапређење постојеће путне мреже уз планирано осавремењавање, посебно деоница ка Рачи и Пролом бањи (тј. општинског пута II реда 8), путем чега би се насеље повезало на савремену путну мрежу.

На пољу развоја комуналних инфраструктурних система планирано је комунално опремање насеља у складу са општим развојем подручја западног Радана.

Туризам и заштита простора (Реферална карта 3):

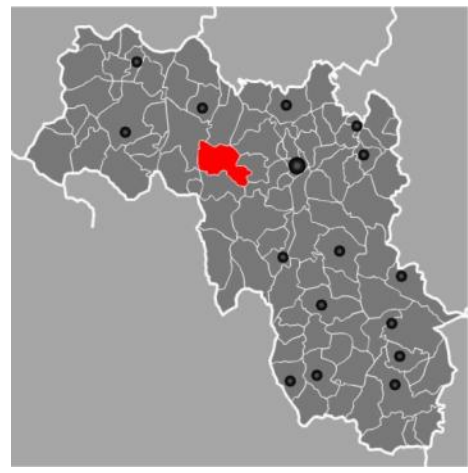
Најважнија мера у будућем развоју насеља Механе на пољу туризма и рекреације је развој туристичких делатности везаних за село и природу (сеоски, еко- и ловни туризам). Поред тога, планирано је уређење спортско-рекреативних простора око основне школе.

На пољу заштите природне средине, природног и културног наслеђа као важна мера јесте заштита у оквиру предела изузетних одлика „Радан планина“. Највећи део К.О. је под заштитом III степена.

<sup>54</sup> Први резултати пописа 2011.



<b>Насеље</b>	<b>МИРНИЦА</b>
<b>Шематски приказ</b>	<b>ШП 2-07 КУРШУМЛИЈА - ПОДРУЧЈЕ МК</b>



<b>Кат. општина</b>	К.О. Мирница		
<b>Површина</b>	16,25 km <sup>2</sup> (1625 ha)		
<b>Надморска висина</b>	565-935 m		
<b>Број становника на последња три пописа</b>	Попис	Број ст.	Кретање ст. у односу на претходни попис
	1991.	100	-107 (-51,7%)
	2002.	60	-40 (-30,0%)
	2011. <sup>55</sup>	30	-30 (-50,0%)
<b>Претежне делатности становништва</b>	Пољопривреда, лов и шумарство		
<b>Положај у склопу мреже насеља</b>	Примарно сеоско насеље		
<b>Централни садржаји</b>	Црква		
<b>Саобраћајна повезаност</b>	Општински пут I реда 8, Општински пут I реда 20		
<b>Посебне знаменитости</b>	Не постоје		

Мирница је насељено место у општини Куршумлија, смештено у њеном западном делу, на 8 километара западно од града. Насељски атар обухвата површину од 16,25 km<sup>2</sup>, по чему је то једно од површински средње великих насеља у Општини. По првим резултатима Пописа становништва из 2011. у насељу је живело 30 становника, па по броју становника спада међу мања насеља у општини. Последњих деценија је забележен пад у броју становника. Претежне делатности становништва су: пољопривреда, лов и шумарство (Попис 2002.).

#### ПЛАНИРАНО РЕШЕЊЕ

Намена простора (Реферална карта 1):

Код насеља Мирница задржава се начелно постојећи размештај намена, с тим што се предлаже груписање и прогушћавање постојеће изградње у оквиру неколико грађевинских подручја, распоређених равномерно по целом подручју катастарске општине. Остали део подручја предвиђен је без изградње - њиве, ливаде, воћњаци, пашњаци и шуме.

Мрежа насеља и инфраструктурни системи (Реферална карта 2):

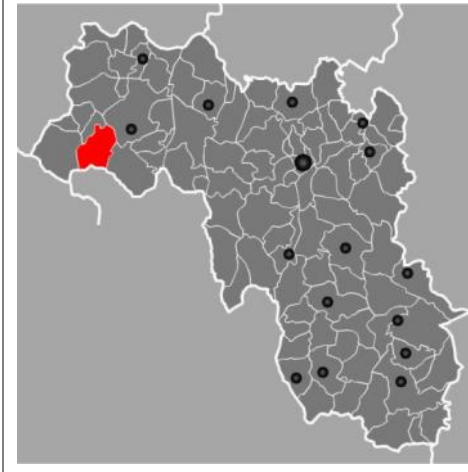
Мирница је Планом одређена за примарно сеоско насеље са нагласком на шумарство и рударство. У области јавних служби сходно постојећим условима (мало насеље без средишта окупљања и јавних служби) нема планираних појединачних мера на пољу јавних служби. На пољу развоја саобраћаја планирано је унапређење постојеће путне мреже уз планирано осавремењавање, посебно деонице ка Куршумлији (тј. општинског пута I реда 20), како би се село повезало на савремену путну мрежу. На пољу развоја комуналних инфраструктурних система предвиђено је комунално опремање села.

Туризам и заштита простора (Реферална карта 3):

Најважнија мера у будућем развоју насеља Мирница на пољу туризма и рекреације је развој туристичких делатности везаних за село и природу (сеоски, еко- и риболовни туризам). На пољу заштите природне средине, природног и културног наслеђа нема појединачних планских мера и подручја заштите.

<sup>55</sup> Први резултати пописа 2011.

<b>Насеље</b>	<b>МРЧЕ</b>
<b>Шематски приказ</b>	<b>ШП 2-09 ЛУКОВО - ПОДРУЧЈЕ МК</b>



<b>Кат. општина</b>	К.О. Мрче		
<b>Површина</b>	12,56 km <sup>2</sup> (1256 ha)		
<b>Надморска висина</b>	730-1465 m		
<b>Број становника на последња три пописа</b>	Попис	Број ст.	Кретање ст. у односу на претходни попис
	1991.	117	-50 (-29,9%)
	2002.	93	-24 (-20,5%)
	2011. <sup>56</sup>	75	-18 (-19,4%)
<b>Претежне делатности становништва</b>	Пољопривреда, лов и шумарство, прерађивачка индустрија, хотели и ресторани		
<b>Положај у склопу мреже насеља</b>	Примарно сеоско насеље		
<b>Централни садржаји</b>	Не постоје		
<b>Саобраћајна повезаност</b>	Државни пут IIБ реда 414		
<b>Посебне знаменитости</b>	Рушевине старог утврђења, остаци цркве / црквиште (мањег значаја)		

Мрче су насељено место у општини Куршумлија, смештено у њеном западном делу, на 30 километара западно од града. Насељски атар обухвата површину од 12,56 km<sup>2</sup>, по чему је то једно од површински средње великих насеља у Општини. По првим резултатима Пописа становништва из 2011. у насељу је живело 75 становника, па по броју становника спада међу мања насеља у општини. Последњих деценија је забележен пад у броју становника. Претежне делатности становништва су: пољопривреда, лов и шумарство, прерађивачка индустрија, хотели и ресторани (Попис 2002.).

#### ПЛАНИРАНО РЕШЕЊЕ

Намена простора (Реферална карта 1):

Код насеља Мрче задржава се начелно постојећи размештај намена, с тим што се предлаже груписање и прогушћавање постојеће изградње у оквиру три грађевинска подручја, смештених у северном (нижем) делу катастарске општине. Остали део подручја (махом виша подручја у средишњем и јужном делу К.О.) предвиђен је без изградње - њиве, ливаде, воћњаци, пашњаци и шуме.

Мрежа насеља и инфраструктурни системи (Реферална карта 2):

Мрче су Планом одређене за примарно сеоско насеље са нагласком на развој шумарства и рударства. У области јавних служби сходно постојећим условима (мало насеље без средишта окупљања и јавних служби) нема планираних појединачних мера на пољу јавних служби. На пољу развоја саобраћаја планирано је унапређење постојеће путне мреже уз планирано осавремењавање, државног пута Куршумлија - Луково – Лепосавић, како би се село повезало на савремену путну мрежу. На пољу развоја комуналних инфраструктурних система предвиђено је комунално опремање села - сеоски водовод, дистрибутивни гасовод. Поред тога, као важна планска мера истиче се изградња мале хидроелектране у северном делу К.О.

Туризам и заштита простора (Реферална карта 3):

Најважнија мера у будућем развоју насеља Мрче на пољу туризма и рекреације је развој туристичких делатности везаних за село и природу (сеоски, еко-, излетнички ловни и риболовни туризам). Као појединачне мере истичу се: образовање рекреативни стаза и омањег места за одмор на деоници новог пута Куршумлија - Луково - Лепосавић. На пољу заштите природне средине, природног и културног наслеђа нема појединачних планских мера и подручја заштите.

<sup>56</sup> Први резултати пописа 2011.



<b>Насеље</b>	<b>НЕВАДА</b>
<b>Шематски приказ</b>	<b>ШП 2-05 ЖУЧ - ПОДРУЧЈЕ МК</b>

<b>Кат. општина</b>	К.О. Невада		
<b>Површина</b>	2,47 km <sup>2</sup> (247 ha)		
<b>Надморска висина</b>	520-800 m		
<b>Број становника на последња три пописа</b>	Попис	Број ст.	Кретање ст. у односу на претходни попис
	1991.	39	-44 (-53,0%)
	2002.	30	-9 (-23,1%)
	2011. <sup>57</sup>	22	-8 (-26,7%)
<b>Претежне делатности становништва</b>	Пољопривреда, лов и шумарство		
<b>Положај у склопу мреже насеља</b>	Примарно сеоско насеље		
<b>Централни садржаји</b>	Не постоје		
<b>Саобраћајна повезаност</b>	Општински пут I реда 7, Општински пут II реда 5, Општински пут II реда 21		
<b>Посебне знаменитости</b>	Не постоје		

Невада је насељено место у општини Куршумлија, смештено у њеном северном делу, на 16 километара северозападно од града. Насељски атар обухвата површину од 2,47 км<sup>2</sup>, по чему је то једно од површински мањих насеља у Општини. По првим резултатима Пописа становништва из 2011. у насељу је живело 22 становника, па по броју становника спада међу мања насеља у општини. Последњих деценија је забележен пад у броју становника. Претежне делатности становништва су: пољопривреда, лов и шумарство (Попис 2002.).

#### ПЛАНИРАНО РЕШЕЊЕ

Намена простора (Реферална карта 1):

Код насеља Невада задржава се начелно постојећи размештај намена, с тим што се предлаже груписање и прогушћавање постојеће изградње у оквиру три грађевинска подручја, смештених у средишњем делу катастарске општине. Остали део подручја предвиђен је без изградње - њиве, ливаде, воћњаци, пашњаци и шуме.

Мрежа насеља и инфраструктурни системи (Реферална карта 2):

Невада је Планом одређена за примарно сеоско насеље са нагласком на развој пољопривреде. У области јавних служби сходно постојећим условима (мало насеље без средишта окупљања и јавних служби) нема планираних појединачних мера на пољу јавних служби. На пољу развоја саобраћаја планирано је унапређење постојеће путне мреже уз планирано осавремењавање, посебно деонице до Жучи (тј. општинског пута I реда 7), како би се село повезало на савремену путну мрежу. На пољу развоја комуналних инфраструктурних система предвиђено је комунално опремање села у складу са општим развојем.

Туризам и заштита простора (Реферална карта 3):

Најважнија мера у будућем развоју насеља Невада на пољу туризма и рекреације је развој туристичких делатности везаних за село (сеоски и еко-туризам). На пољу заштите природне средине, природног и културног наслеђа нема појединачних планских мера и подручја заштите.

<sup>57</sup> Први резултати пописа 2011.

<b>Насеље</b>	<b>НОВО СЕЛО</b>
<b>Шематски приказ</b>	<b>ШП 2-01 БАРЛОВО - ПОДРУЧЈЕ МК</b>

<b>Кат. општина</b>	К.О. Ново Село		
<b>Површина</b>	4,65 km <sup>2</sup> (465 ha)		
<b>Надморска висина</b>	320-500 m		
<b>Број становника на последња три пописа</b>	Попис	Број ст.	Кретање ст. у односу на претходни попис
	1991.	127	-34 (-21,2%)
	2002.	75	-52 (-40,5%)
	2011. <sup>58</sup>	51	-23 (-30,7%)
<b>Претежне делатности становништва</b>	Пољопривреда, лов и шумарство, прерађивачка индустрија		
<b>Положај у склопу мреже насеља</b>	Примарно сеоско насеље		
<b>Централни садржаји</b>	Не постоје		
<b>Саобраћајна повезаност</b>	Државни пут IV реда 14, Општински пут I реда 6, Општински пут II реда 11, Магистрална железница Ниш-Приштина		
<b>Посебне знаменитости</b>	Не постоје		

Ново Село је насељено место у општини Куршумлија, смештено у њеном североисточном делу, на 7 километара североисточно од града. Насељски атар обухвата површину од 4,65 км<sup>2</sup>, по чему је то једно од површински мањих насеља у Општини. По првим резултатима Пописа становништва из 2011. у насељу је живело 51 становника, па по броју становника спада међу мања насеља у општини. Последњих деценија је забележен пад у броју становника. Претежне делатности становништва су: пољопривреда, лов и шумарство, прерађивачка индустрија (Попис 2002.).

#### ПЛАНИРАНО РЕШЕЊЕ

Намена простора (Реферална карта 1):

Код насеља Ново Село задржава се начелно постојећи размештај намена, с тим што се предлаже груписање и прогушћавање постојеће изградње у оквиру неколико грађевинских подручја, смештених махом у вишем и равнијем делу катастарске општине. Остали (махом нижи) део подручја предвиђен је без изградње - њиве, ливаде, воћњаци, пашњаци и шуме.

Мрежа насеља и инфраструктурни системи (Реферална карта 2):

Ново Село је Планом одређено за примарно сеоско насеље са нагласком на развој пољопривреде. У области јавних служби сходно постојећим условима (мало насеље без средишта окупљања и јавних служби) нема планираних појединачних мера на пољу јавних служби. На пољу развоја саобраћаја планирано је унапређење постојеће путне мреже уз планирано осавремењавање. Као посебно важна мера предвиђа се изградња аутопута на деоници Државног пута IV реда 14 (Ниш - Мердаре). На пољу развоја комуналних инфраструктурних система предвиђено је комунално опремање села у складу са општим развојем - водовод, дистрибутивни гасовод.

Туризам и заштита простора (Реферална карта 3):

Најважнија мера у будућем развоју насеља Невада на пољу туризма и рекреације је развој туристичких делатности везаних за село и прометан положај (сеоски и транзитни туризам). На пољу заштите природне средине, природног и културног наслеђа нема појединачних планских мера и подручја заштите.

<sup>58</sup> Први резултати пописа 2011.



<b>Насеље</b>	<b>ОРЛОВАЦ</b>
<b>Шематски приказ</b>	<b>ШП 2-12 РАЧА - ПОДРУЧЈЕ МК</b>

<b>Кат. општина</b>	К.О. Орловац		
<b>Површина</b>	6,27 km <sup>2</sup> (627 ha)		
<b>Надморска висина</b>	560-915 m		
<b>Број становника на последња три пописа</b>	Попис	Број ст.	Кретање ст. у односу на претходни попис
	1991.	45	-27 (-37,5%)
	2002.	17	-28 (-62,2%)
	2011. <sup>59</sup>	10	-7 (-41,18%)
<b>Претежне делатности становништва</b>	Пољопривреда, лов и шумарство		
<b>Положај у склопу мреже насеља</b>	Примарно сеоско насеље		
<b>Централни садржаји</b>	Не постоје		
<b>Саобраћајна повезаност</b>	Општински пут II реда 7, Општински пут II реда 16		
<b>Посебне знаменитости</b>	Не постоје		

Орловац је насељено место у општини Куршумлија, смештено у њеном јужном делу, на 22 километра јужно од града. Насељски атар обухвата површину од 6,27 км<sup>2</sup>, по чему је то једно од површински мањих насеља у Општини. По првим резултатима Пописа становништва из 2011. у насељу је живело 10 становника, па по броју становника спада међу мања насеља у општини. Последњих деценија је забележен пад у броју становника. Претежне делатности становништва су: пољопривреда, лов и шумарство (Попис 2002.).

#### ПЛАНИРАНО РЕШЕЊЕ

##### Намена простора (Реферална карта 1):

Код насеља Орловац задржава се начелно постојећи размештај намена, с тим што се предлаже груписање и прогушћавање постојеће изградње у оквиру неколико грађевинских подручја, које су смештене у средишњем делу катастарске општине (који је у виду висоравни). Остали (махом нижи) део подручја предвиђен је без изградње - њиве, ливаде, воћњаци, пашњаци и шуме.

##### Мрежа насеља и инфраструктурни системи (Реферална карта 2):

Орловац је Планом одређен за примарно сеоско насеље са нагласком на развој шумарства. У области јавних служби сходно постојећим условима (мало насеље без средишта окупљања и јавних служби) нема планираних појединачних мера на пољу јавних служби. На пољу развоја саобраћаја планирано је унапређење постојеће путне мреже уз планирано осавремењавање, посебно деонице до Мердара (тј. општинског пута II реда 7), како би се село повезало на савремену путну мрежу. На пољу развоја комуналних инфраструктурних система предвиђено је комунално опремање села у складу са општим развојем.

##### Туризам и заштита простора (Реферална карта 3):

Најважнија мера у будућем развоју насеља Орловац на пољу туризма и рекреације је развој туристичких делатности везаних за чисту природу (ловни и риболовни туризам). На пољу заштите природне средине, природног и културног наслеђа нема појединачних планских мера и подручја заштите.

<sup>59</sup> Први резултати пописа 2011.

<b>Насеље</b>	<b>ПАРАДА</b>
<b>Шематски приказ</b>	<b>ШП 2-09 ЛУКОВО - ПОДРУЧЈЕ МК</b>

<b>Кат. општина</b>	К.О. Парада, К.О. Пардусе		
<b>Површина</b>	10,46 km <sup>2</sup> (1046 ha)		
<b>Надморска висина</b>	585-1320 m		
<b>Број становника на последња три пописа</b>	Попис	Број ст.	Кретање ст. у односу на претходни попис
	1991.	28	-19 (-40,4%)
	2002.	16	-12 (-42,9%)
	2011. <sup>60</sup>	5	-11 (-68,8%)
<b>Претежне делатности становништва</b>	Пољопривреда, лов и шумарство		
<b>Положај у склопу мреже насеља</b>	Примарно сеоско насеље		
<b>Централни садржаји</b>	Не постоје		
<b>Саобраћајна повезаност</b>	Општински пут I реда 8		
<b>Посебне знаменитости</b>	Не постоје		

Парада је насељено место у општини Куршумлија, смештено у њеном западном делу, на 21 километар западно од града. Насељски атар обухвата површину од 10,46 км<sup>2</sup>, по чему је то једно од површински средње великих насеља у Општини. По првим резултатима Пописа становништва из 2011. у насељу је живело 5 становника, па по броју становника спада међу мања насеља у општини. Последњих деценија је забележен пад у броју становника. Претежне делатности становништва су: пољопривреда, лов и шумарство (Попис 2002.).

#### ПЛАНИРАНО РЕШЕЊЕ

##### Намена простора (Реферална карта 1):

Код насеља Парада задржава се начелно постојећи размештај намена, с тим што се предлаже груписање и прогушћавање постојеће изградње у оквиру два грађевинска подручја, смештених у средишњем делу катастарске општине. Остали (ободни) део подручја предвиђен је без изградње - њиве, ливаде, воћњаци, пашњаци и шуме.

##### Мрежа насеља и инфраструктурни системи (Реферална карта 2):

Парада је Планом одређена за примарно сеоско насеље са нагласком на шумарство. У области јавних служби сходно постојећим условима (мало насеље без средишта окупљања и јавних служби) нема планираних појединачних мера на пољу јавних служби. На пољу развоја саобраћаја планирано је унапређење постојеће путне мреже уз планирано осавремењавање, посебно деонице до Лукова (тј. општинског пута I реда 8), како би се село повезало на савремену путну мрежу. На пољу развоја комуналних инфраструктурних система предвиђено је комунално опремање села у складу са општим развојем.

##### Туризам и заштита простора (Реферална карта 3):

Најважнија мера у будућем развоју насеља Парада на пољу туризма и рекреације је развој туристичких делатности везаних за чисту природу (еко-, ловни и риболовни туризам). На пољу заштите природне средине, природног и културног наслеђа нема појединачних планских мера и подручја заштите.

<sup>60</sup> Први резултати пописа 2011.



<b>Насеље</b>	<b>ПАЧАРАЏА</b>
<b>Шематски приказ</b>	<b>ШП 2-11 МЕРЋЕЗ - ПОДРУЧЈЕ МК</b>

<b>Кат. општина</b>	К.О. Пачараџа		
<b>Површина</b>	8,60 km <sup>2</sup> (860 ha)		
<b>Надморска висина</b>	485-975 m		
<b>Број становника на последња три пописа</b>	Попис	Број ст.	Кретање ст. у односу на претходни попис
	1991.	78	-54 (-40,9%)
	2002.	41	-37 (-47,4%)
	2011. <sup>61</sup>	40	-1 (-2,4%)
<b>Претежне делатности становништва</b>	Пољопривреда, лов и шумарство, прерађивачка индустрија		
<b>Положај у склопу мреже насеља</b>	Примарно сеоско насеље		
<b>Централни садржаји</b>	Не постоје		
<b>Саобраћајна повезаност</b>	Општински пут II реда 4		
<b>Посебне знаменитости</b>	Не постоје		

Пачараџа је насељено место у општини Куршумлија, смештено у њеном северозападном делу, на 21 километар северозападно од града. Насељски атар обухвата површину од 8,60 км<sup>2</sup>, по чему је то једно од површински мањих насеља у Општини. По првим резултатима Пописа становништва из 2011. у насељу је живело 40 становника, па по броју становника спада међу мања насеља у општини. Последњих деценија је забележен пад у броју становника. Претежне делатности становништва су: пољопривреда, лов и шумарство, прерађивачка индустрија (Попис 2002.).

#### ПЛАНИРАНО РЕШЕЊЕ

Намена простора (Реферална карта 1):

Према постојећем плану посебне намене за акумулацију Селова из 1996. (разрађено до нивоа нацрта) насеље Пачараџа (постојећи засеци у долином делу К.О.) је планирано за потапање и расељавање. 2012. године донета је одлука о изради новог Просторног плана подручја посебне намене за дату акумулацију.

Виши делови К.О., који неће бити потопљени, се задржавају у постојећем стању, без изградње - њиве, ливаде, воћњаци, пашњаци и шуме.

Мрежа насеља и инфраструктурни системи (Реферална карта 2):

Пачараџа је Планом одређена за гашење. Сходно томе није одређен ранг насеља у склопу мреже насеља и центара општине. У области јавних служби сходно постојећим условима (мало насеље без средишта окупљања и јавних служби) нема планираних појединачних мера на пољу јавних служби. На пољу развоја саобраћаја и комуналне инфраструктуре већина мера везана је за унапређење постојећег стања повезано са образовањем акумулације, која ће посебно изменити природне услове (потапање долиноског дела К.О.). Постојећа деоница пута који иде долином Топлице се измешта изван К.О., а непосредно уз северну обалу будућег језера ће бити изграђена сервисна саобраћајница.

Туризам и заштита простора (Реферална карта 3):

Најважнија мера у будућем развоју за Пачараџа (непотопљени део К.О.) на пољу туризма и рекреације је развој туристичких делатности везаних за услове после образовања акумулације - развој излетничког, ловног и риболовног и еко-туризма. На пољу заштите природне средине, природног и културног наслеђа нема појединачних планских мера и подручја заштите.

<sup>61</sup> Први резултати пописа 2011.

<b>Насеље</b>	<b>ПЕВАШТИЦА</b>
<b>Шематски приказ</b>	<b>ШП 2-11 МЕРЋЕЗ - ПОДРУЧЈЕ МК</b>

<b>Кат. општина</b>	К.О. Певаштица		
<b>Површина</b>	6,12 km <sup>2</sup> (612 ha)		
<b>Надморска висина</b>	600-1090 m		
<b>Број становника на последња три пописа</b>	Попис	Број ст.	Кретање ст. у односу на претходни попис
	1991.	59	-31 (-34,4%)
	2002.	35	-24 (-40,7%)
	2011. <sup>62</sup>	82	+47 (+134,3%)
<b>Претежне делатности становништва</b>	Пољопривреда, лов и шумарство		
<b>Положај у склопу мреже насеља</b>	Примарно сеоско насеље		
<b>Централни садржаји</b>	Не постоје		
<b>Саобраћајна повезаност</b>	Државни пут IIБ реда 213		
<b>Посебне знаменитости</b>	Не постоје		

Певаштица је насељено место у општини Куршумлија, смештено у њеном северном делу, на 23 километра северозападно од града. Насељски атар обухвата површину од 6,12 км<sup>2</sup>, по чему је то једно од површински мањих насеља у Општини. По првим резултатима Пописа становништва из 2011. у насељу је живело 82 становника, па по броју становника спада међу мања насеља у општини. Последњих деценија је забележен пад у броју становника, изузев последњег међупописног периода, када је забележен раст. Претежне делатности становништва су: пољопривреда, лов и шумарство (Попис 2002.).

#### ПЛАНИРАНО РЕШЕЊЕ

Намена простора (Реферална карта 1):

Код насеља Певаштица задржава се начелно постојећи размештај намена, с тим што се предлаже груписање и прогушћавање постојеће изградње у оквиру три грађевинска подручја, смештених у средишњем делу катастарске општине (у виду висоравни). Остали део подручја (махом јужни и северни део К.О.) предвиђен је без изградње - њиве, ливаде, воћњаци, пашњаци и шуме.

Мрежа насеља и инфраструктурни системи (Реферална карта 2):

Певаштица је Планом одређена за примарно сеоско насеље са нагласком на развој шумарства. У области јавних служби сходно постојећим условима (мало насеље без средишта окупљања и јавних служби) нема планираних појединачних мера на пољу јавних служби. На пољу развоја саобраћаја планирано је унапређење постојеће путне мреже уз планирано осавремењавање, посебно нове деонице државног пута IIБ реда 213 до Селове, како би се село повезало на савремену путну мрежу. На пољу развоја комуналних инфраструктурних система предвиђено је комунално опремање села у складу са општим развојем.

Туризам и заштита простора (Реферална карта 3):

Најважнија мера у будућем развоју насеља Певаштица на пољу туризма и рекреације је развој туристичких делатности везаних за чисту природу (еко-, ловни и риболовни туризам). Поред тога, планирано је уређење рекреативних стаза. На пољу заштите природне средине, природног и културног наслеђа нема појединачних планских мера и подручја заштите.

<sup>62</sup> Први резултати пописа 2011.



<b>Насеље</b>	<b>ПЕПЕЉЕВАЦ</b>
<b>Шематски приказ</b>	<b>ШП 2-07 КУРШУМЛИЈА - ПОДРУЧЈЕ МК</b>

<b>Кат. општина</b>	К.О. Пепељевац		
<b>Површина</b>	2,02 km <sup>2</sup> (202 ha)		
<b>Надморска висина</b>	345-445 m		
<b>Број становника на последња три пописа</b>	Попис	Број ст.	Кретање ст. у односу на претходни попис
	1991.	239	-79 (-24,8%)
	2002.	15 <sup>63</sup>	-224 (-93,7%)
	2011. <sup>64</sup>	10	-5 (-33,3%)
<b>Претежне делатности становништва</b>	Прерађивачка индустрија, пољопривреда, лов и шумарство, саобраћај, складиштење и везе		
<b>Положај у склопу мреже насеља</b>	Примарно сеоско насеље		
<b>Централни садржаји</b>	Не постоје		
<b>Саобраћајна повезаност</b>	Државни пут IV реда 14, Општински пут I реда 6, Магистрална железница Ниш-Приштина		
<b>Посебне знаменитости</b>	Рушевине старог утврђења / црквиште (мањи значај)		

Пепељевац је насељено место у општини Куршумлија, смештено у њеном централном делу, на 2,5 километара североисточно од града. Насељски атар обухвата површину од 2,02 км<sup>2</sup>, по чему је то једно од површински мањих насеља у Општини. По првим резултатима Пописа становништва из 2011. у насељу је живело 10 становника, па по броју становника спада међу мања насеља у општини. Последњих деценија је забележен пад у броју становника. Претежне делатности становништва су: прерађивачка индустрија, пољопривреда, лов и шумарство, саобраћај, складиштење и везе (Попис 2002.).

#### ПЛАНИРАНО РЕШЕЊЕ

Намена простора (Реферална карта 1):

Код насеља Пепељевац задржава се начелно постојећи размештај намена, с тим што се предлаже груписање и прогушћавање постојеће изградње у оквиру два грађевинских подручја, смештена дуж постојеће деонице државног пута, у средишњем делу катастарске општине. Развој мреже комерцијално-услугних центара предвиђен је дуж државног пута. Остали део подручја (до реке Топлице и највиши део на северу) предвиђен је без изградње - њиве, ливаде, воћњаци, пашњаци и шуме.

Мрежа насеља и инфраструктурни системи (Реферална карта 2):

Пепељевац је Планом одређен за примарно сеоско насеље са елементима предграђа. Сходно томе нагласак је на развоју „мале привреде“.

У области јавних служби сходно постојећим условима (мало насеље без средишта окупљања и јавних служби) нема планираних појединачних мера на пољу јавних служби.

На пољу развоја саобраћаја планирано је унапређење постојеће путне мреже уз планирано осавремењавање. Као посебно важна мера предвиђа се изградња аутопута на деоници Државног пута IV реда 14 (Ниш - Мердаре).

На пољу развоја комуналних инфраструктурних система предвиђено је комунално опремање села у складу са општим развојем - водовод, дистрибутивни гасовод. Као посебно битне планске мере истичу се изградња телекомуникационе комуникације и мале хидроелектране.

Туризам и заштита простора (Реферална карта 3):

Најважнија мера у будућем развоју насеља Пепељевац на пољу туризма и рекреације је развој туристичких делатности везаних за село и прометни положај (сеоски и транзитни туризам).

На пољу заштите природне средине, природног и културног наслеђа нема појединачних планских мера и подручја заштите.

<sup>63</sup> Између два пописа значајно је смањено подручје К.О. у корист суседне К.О. Куршумлија. Као је дати део К.О. би боље насељен, са елементима предграђа, на вештачки начин је направљен веома велик пад становништва између два пописа.

<sup>64</sup> Први резултати пописа 2011.

<b>Насеље</b>	<b>ПЕРУНИКА</b>
<b>Шематски приказ</b>	<b>ШП 2-07 КУРШУМЛИЈА - ПОДРУЧЈЕ МК</b>

<b>Кат. општина</b>	К.О. Перуника		
<b>Површина</b>	8,28 km <sup>2</sup> (828 ha)		
<b>Надморска висина</b>	400-760 m		
<b>Број становника на последња три пописа</b>	Попис	Број ст.	Кретање ст. у односу на претходни попис
	1991.	90	-49 (-28,9%)
	2002.	64	-26 (-26,7%)
	2011. <sup>65</sup>	30	-34 (-53,1%)
<b>Претежне делатности становништва</b>	Пољопривреда, лов и шумарство		
<b>Положај у склопу мреже насеља</b>	Примарно сеоско насеље		
<b>Централни садржаји</b>	Не постоје		
<b>Саобраћајна повезаност</b>	Државни пут IIБ реда 213, Општински пут I реда 7		
<b>Посебне знаменитости</b>	Не постоје		

Перуника је насељено место у општини Куршумлија, смештено у њеном северном делу, на 7,5 километара северозападно од града. Насељски атар обухвата површину од 8,28 км<sup>2</sup>, по чему је то једно од површински мањих насеља у Општини. По првим резултатима Пописа становништва из 2011. у насељу је живело 30 становника, па по броју становника спада међу мања насеља у општини. Последњих деценија је забележен пад у броју становника. Претежне делатности становништва су: пољопривреда, лов и шумарство (Попис 2002.).

#### ПЛАНИРАНО РЕШЕЊЕ

Намена простора (Реферална карта 1):

Код насеља Перуника задржава се начелно постојећи размештај намена, с тим што се предлаже груписање и прогушћавање постојеће изградње у оквиру неколико грађевинских подручја, смештених равномерно по целом подручју катастарске општине. Развој мреже комерцијално-услугних центара предвиђен је дуж државног пута. Остали део подручја предвиђен је без изградње - њиве, ливаде, воћњаци, пашњаци и шуме.

Мрежа насеља и инфраструктурни системи (Реферална карта 2):

Перуника је Планом одређено за примарно сеоско насеље са нагласком на развој пољопривреде.

У области јавних служби сходно постојећим условима (мало насеље без средишта окупљања и јавних служби) нема планираних појединачних мера на пољу јавних служби.

На пољу развоја саобраћаја планирано је унапређење постојеће путне мреже уз планирано осавремењавање, посебно деонице ка селу Коњува (тј. општинског пута I реда 7).

На пољу развоја комуналних инфраструктурних система предвиђено је комунално опремање села у складу са општим развојем - водовод, дистрибутивни гасовод. Као посебно посебно битна планска мера истиче се изградња телекомуникационе комуникације.

Туризам и заштита простора (Реферална карта 3):

Најважнија мера у будућем развоју насеља Перуника на пољу туризма и рекреације је развој туристичких делатности везаних за село (сеоски и еко-туризам). Поред тога, планирано је уређење рекреативних стаза.


На пољу заштите природне средине, природног и културног наслеђа нема појединачних планских мера и подручја заштите.

<sup>65</sup> Први резултати пописа 2011.





<b>Насеље</b>	<b>ПЉАКОВО</b>
<b>Шематски приказ</b>	<b>ШП 2-07 КУРШУМЛИЈА - ПОДРУЧЈЕ МК</b>



<b>Кат. општина</b>	К.О. Пљаково		
<b>Површина</b>	3,58 km <sup>2</sup> (358 ha)		
<b>Надморска висина</b>	480-555 m		
<b>Број становника на последња три пописа</b>	Попис	Број ст.	Кретање ст. у односу на претходни попис
	1991.	81	-67 (-45,3%)
	2002.	78	-3 (-3,7%)
	2011. <sup>66</sup>	55	-23 (-29,5%)
<b>Претежне делатности становништва</b>	Пољопривреда, лов и шумарство, прерађивачка индустрија, саобраћај, складиштење и везе		
<b>Положај у склопу мреже насеља</b>	Примарно сеоско насеље		
<b>Централни садржаји</b>	Не постоје		
<b>Саобраћајна повезаност</b>	Државни пут II реда 214, Општински пут I реда 6, Општински пут II реда 10		
<b>Посебне знаменитости</b>	Рушевине старог утврђења / црквиште (мањи значај)		

Пљаково је насељено место у општини Куршумлија, смештено у њеном северном делу, на 5 километара северно од града. Насељски атар обухвата површину од 3,58 км<sup>2</sup>, по чему је то једно од површински мањих насеља у Општини. По првим резултатима Пописа становништва из 2011. у насељу је живело 55 становника, па по броју становника спада међу мања насеља у општини. Последњих деценија је забележен пад у броју становника. Претежне делатности становништва су: пољопривреда, лов и шумарство, прерађивачка индустрија, саобраћај, складиштење и везе (Попис 2002.).

#### ПЛАНИРАНО РЕШЕЊЕ

Намена простора (Реферална карта 1):

Код насеља Пљаково задржава се начелно постојећи размештај намена, с тим што се предлаже груписање и прогушћавање постојеће изградње у оквиру неколико грађевинских подручја, смештених у средишњем, заравњеном делу катастарске општине. Развој мреже комерцијално-услужних центара предвиђен је дуж бившег државног пута. Остали део подручја предвиђен је без изградње - њиве, ливаде, воћњаци, пашњаци и шуме.

Мрежа насеља и инфраструктурни системи (Реферална карта 2):

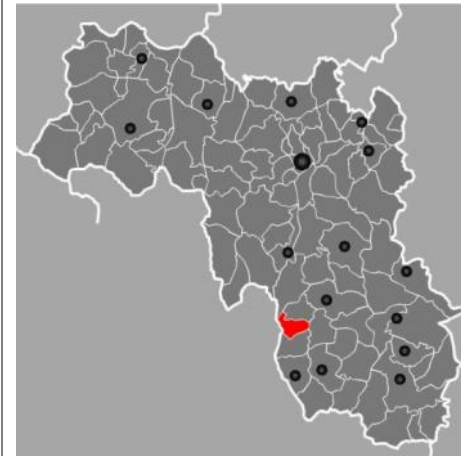
Пљаково је Планом одређено за примарно сеоско насеље са нагласком на развој пољопривреде. У области јавних служби сходно постојећим условима (мало насеље без средишта окупљања и јавних служби) нема планираних појединачних мера на пољу јавних служби. На пољу развоја саобраћаја планирано је унапређење постојеће путне мреже уз планирано осавремењавање, посебно деонице ка селу Дубрава (тј. општинског пута II реда 10). На пољу развоја комуналних инфраструктурних система предвиђено је комунално опремање села у складу са општим развојем - водовод, дистрибутивни гасовод. Као посебно битна планска мера истиче се изградња телекомуникационе комуникације.

Туризам и заштита простора (Реферална карта 3):

Најважнија мера у будућем развоју насеља Пљаково на пољу туризма и рекреације је развој туристичких делатности везаних за село и прометни положај (сеоски, еко- и транзитни туризам). На пољу заштите природне средине, природног и културног наслеђа нема појединачних планских мера и подручја заштите.

<sup>66</sup> Први резултати пописа 2011.

<b>Насеље</b>	<b>ПРЕВЕТИЦА</b>
<b>Шематски приказ</b>	<b>ШП 2-10 МЕРДАРЕ - ПОДРУЧЈЕ МК</b>



<b>Кат. општина</b>	К.О. Преветица		
<b>Површина</b>	4,62 km <sup>2</sup> (462 ha)		
<b>Надморска висина</b>	620-870 m		
<b>Број становника на последња три пописа</b>	Попис	Број ст.	Кретање ст. у односу на претходни попис
	1991.	41	-29 (-41,4%)
	2002.	21	-20 (-48,8%)
	2011. <sup>67</sup>	12	-9 (-42,9%)
<b>Претежне делатности становништва</b>	Пољопривреда, лов и шумарство		
<b>Положај у склопу мреже насеља</b>	Примарно сеоско насеље		
<b>Централни садржаји</b>	Не постоје		
<b>Саобраћајна повезаност</b>	Општински пут II реда 7		
<b>Посебне знаменитости</b>	Не постоје		

Преветица је насељено место у општини Куршумлија, смештено у њеном јужном делу, на 21 километар јужно од града. Насељски атар обухвата површину од 4,62 км<sup>2</sup>, по чему је то једно од површински мањих насеља у Општини. По првим резултатима Пописа становништва из 2011. у насељу је живело 12 становника, па по броју становника спада међу мања насеља у општини. Последњих деценија је забележен пад у броју становника. Претежне делатности становништва су: пољопривреда, лов и шумарство (Попис 2002.).

#### ПЛАНИРАНО РЕШЕЊЕ

Намена простора (Реферална карта 1):

Код насеља Преветица задржава се начелно постојећи размештај намена, с тим што се предлаже груписање и прогушћавање постојеће изградње у оквиру три грађевинска подручја, која су смештена у средишњем делу катастарске општине (који је у виду висоравни). Остали (махом нижи) део подручја предвиђен је без изградње - њиве, ливаде, воћњаци, пашњаци и шуме.

Мрежа насеља и инфраструктурни системи (Реферална карта 2):

Преветица је Планом одређена за примарно сеоско насеље са нагласком на развој шумарства. У области јавних служби сходно постојећим условима (мало насеље без средишта окупљања и јавних служби) нема планираних појединачних мера на пољу јавних служби. На пољу развоја саобраћаја планирано је унапређење постојеће путне мреже уз планирано осавремењавање, посебно деонице до Мердара (тј. општинског пута II реда 7), како би се село повезало на савремену путну мрежу. На пољу развоја комуналних инфраструктурних система предвиђено је комунално опремање села у складу са општим развојем.

Туризам и заштита простора (Реферална карта 3):

Најважнија мера у будућем развоју насеља Преветица на пољу туризма и рекреације је развој туристичких делатности везаних за чисту природу (ловни и риболовни туризам). На пољу заштите природне средине, природног и културног наслеђа нема појединачних планских мера и подручја заштите.

<sup>67</sup> Први резултати пописа 2011.



<b>Насеље</b>	<b>ПРЕКОРАЋЕ</b>
<b>Шематски приказ</b>	<b>ШП 2-03 ДЕГРМЕН - ПОДРУЧЈЕ МК</b>

<b>Кат. општина</b>	К.О. Прекорађе		
<b>Површина</b>	11,60 km <sup>2</sup> (1160 ha)		
<b>Надморска висина</b>	685-1000 m		
<b>Број становника на последња три пописа</b>	Попис	Број ст.	Кретање ст. у односу на претходни попис
	1991.	31	-38 (-55,1%)
	2002.	22	-9 (-29,0%)
	2011. <sup>68</sup>	9	-13 (-59,1%)
<b>Претежне делатности становништва</b>	Пољопривреда, лов и шумарство		
<b>Положај у склопу мреже насеља</b>	Примарно сеоско насеље		
<b>Централни садржаји</b>	Не постоје		
<b>Саобраћајна повезаност</b>	Општински пут II реда 13		
<b>Посебне знаменитости</b>	Не постоје		

Прекорађе је насељено место у општини Куршумлија, смештено у њеном јужном делу, на 27 километара јужно од града. Насељски атар обухвата површину од 11,60 км<sup>2</sup>, по чему је то једно од површински средње великих насеља у Општини. По првим резултатима Пописа становништва из 2011. у насељу је живело 9 становника, па по броју становника спада међу мања насеља у општини. Последњих деценија је забележен пад у броју становника. Претежне делатности становништва су: пољопривреда, лов и шумарство (Попис 2002.).

#### ПЛАНИРАНО РЕШЕЊЕ

##### Намена простора (Реферална карта 1):

Код насеља Прекорађе задржава се начелно постојећи размештај намена, с тим што се предлаже груписање и прогушћавање постојеће изградње у оквиру три грађевинска подручја, која су смештена у средишњем делу катастарске општине (који је у виду висоравни). Остали (махом нижи) део подручја предвиђен је без изградње - њиве, ливаде, воћњаци, пашњаци и шуме.

##### Мрежа насеља и инфраструктурни системи (Реферална карта 2):

Прекорађе је Планом одређено за примарно сеоско насеље са нагласком на развој шумарства. У области јавних служби сходно постојећим условима (мало насеље без средишта окупљања и јавних служби) нема планираних појединачних мера на пољу јавних служби.

На пољу развоја саобраћаја планирано је унапређење постојеће путне мреже уз планирано осавремењавање, посебно деонице до Раче (тј. општинског пута II реда 13), како би се село повезало на савремену путну мрежу.

На пољу развоја комуналних инфраструктурних система предвиђено је комунално опремање села у складу са општим развојем.

##### Туризам и заштита простора (Реферална карта 3):

Најважнија мера у будућем развоју насеља Прекорађе на пољу туризма и рекреације је развој туристичких делатности везаних за чисту природу (еко- и ловни туризам).

На пољу заштите природне средине, природног и културног наслеђа нема појединачних планских мера и подручја заштите.

<sup>68</sup> Први резултати пописа 2011.

<b>Насеље</b>	<b>ПРОЛОМ</b>
<b>Шематски приказ</b>	<b>ШП 2-13 РУДАРЕ - ПОДРУЧЈЕ МК</b>

<b>Кат. општина</b>	К.О. Пролом		
<b>Површина</b>	18,10 km <sup>2</sup> (1810 ha)		
<b>Надморска висина</b>	600-1300 m		
<b>Број становника на последња три пописа</b>	Попис	Број ст.	Кретање ст. у односу на претходни попис
	1991.	92	-108 (-54,0%)
	2002.	111	+19 (+20,6%)
	2011. <sup>69</sup>	123	+12 (+10,8%)
<b>Претежне делатности стан.</b>	Хотели и ресторани, пољопривреда, лов и шумарство, прерађивачка индустрија		
<b>Положај у склопу мреже насеља</b>	Специјализовани центар (туризам)		
<b>Централни садржаји</b>	Специјализовани здравствени центри, здравствена станица, истурено одељење основне школе (1-4. раз.), црква, црква (културно добро)		
<b>Саобраћајна повезаност</b>	Државни пут IА реда 228, Општински пут I реда 3, Општински пут II реда 8		
<b>Посебне знаменитости</b>	Црква – културно добро, црква већег културног значаја, еколошка зона "Пролом Бања"		

Пролом је насељено место у општини Куршумлија, смештено у њеном југоисточном делу, на 23 километра југоисточно од града. Насељски атар обухвата површину од 18,10 км<sup>2</sup>, по чему је то једно од површински средње великих насеља у Општини. По првим резултатима Пописа становништва из 2011. у насељу је живело 123 становника, па по броју становника спада међу средња насеља у општини. Последњих деценија је забележен раст у броју становника. Претежне делатности становништва су: хотели и ресторани, пољопривреда, лов и шумарство, прерађивачка индустрија (Попис 2002.). Главна препознатљивост насеља је средишњи део са бањским делатностима - ПРОЛОМ АБАЊА. Због свог значаја за средишњи део К.О. Пролом (простор Пролом бање) је одређен за израду Плана генералне регулације (донета одлука о изради плана).

#### ПЛАНИРАНО РЕШЕЊЕ

##### Намена простора (Реферална карта 1):

Код насеља Пролом задржава се начелно постојећи размештај намена, с тим што се предлаже груписање и прогушћавање постојеће изградње у оквиру неколико грађевинских подручја, смештених у западном (нижем) делу катастарске општине. Развој мреже комерцијално-услугних центара предвиђен је дуж бившег државног пута, низводно од бањског насеља. Остали (средишњи и источни) део подручја у вишем делу К.О. предвиђен је без изградње - њиве, ливаде, воћњаци, пашњаци и шуме.

##### Мрежа насеља и инфраструктурни системи (Реферална карта 2):

Пролом је Планом одређено за специјализовани центар са нагласком на развој туризма (посебно здравственог туризма). У области јавних служби задржавају се постојећи капацитети јавних служби (четворогодишња основна школа, специјализовани здравствени центар, здравствена станица) уз могућу пренамену за потребе заједнице и јавног сектора. Као посебно битан садржај јавља се специјализовани здравствени центар, као окосница будућег развоја насеља као бање.

На пољу развоја саобраћаја планирано је унапређење постојеће путне мреже уз планирано осавремењавање, посебно деоница ка опш. Бојник, преко Радана (државни пут) и према селу Механама (општ. пут I реда 8; обједињавање туристичке регије Радан).

На пољу развоја комуналних инфраструктурних система предвиђено је комунално опремање села - водовод, дистрибутивни гасовод. Планирана је изградња мале хидроелектране низводно од бањског насеља.

##### Туризам и заштита простора (Реферална карта 3):

Најважнија мера у будућем развоју насеља Пролом на пољу туризма је развој примарног туристичког-бањског места са широм понудом туристичких и њему блиских садржаја и делатности. У складу са датим предвиђено је уређење спортско-рекреативних простора (уређење постојећих и изградња нових) и рекреативних стаза.

На пољу заштите природне средине, природног и културног наслеђа као важна мера јесте заштита у оквиру предела изузетних одлика „Радан планина“. Целокупна површина К.О. је под заштитом, махом III степена. Поред тога, насеље поседује две цркве, од којих је једна (Црква Лазарка) под заштитом као културно добро.

<sup>69</sup> Први резултати пописа 2011.



<b>Насеље</b>	<b>РАВНИ ШОРТ</b>
<b>Шематски приказ</b>	<b>ШП 2-12 РАЧА - ПОДРУЧЈЕ МК</b>

<b>Кат. општина</b>	К.О. Равни Шорт		
<b>Површина</b>	8,51 km <sup>2</sup> (851 ha)		
<b>Надморска висина</b>	460-830 m		
<b>Број становника на последња три пописа</b>	Попис	Број ст.	Кретање ст. у односу на претходни попис
	1991.	103	-81 (-44,0%)
	2002.	51	-52 (-50,5%)
	2011. <sup>70</sup>	32	-19 (-37,2%)
<b>Претежне делатности становништва</b>	Пољопривреда, лов и шумарство		
<b>Положај у склопу мреже насеља</b>	Примарно сеоско насеље		
<b>Централни садржаји</b>	Не постоје		
<b>Саобраћајна повезаност</b>	Државни пут IV реда 14, Општински пут II реда 9		
<b>Посебне знаменитости</b>	Не постоје		

Равни Шорт је насељено место у општини Куршумлија, смештено у њеном централном делу, на 17 километара јужно од града. Насељски атар обухвата површину од 8,51 km<sup>2</sup>, по чему је то једно од површински мањих насеља у Општини. По првим резултатима Пописа становништва из 2011. у насељу је живело 32 становника, па по броју становника спада међу мања насеља у општини. Последњих деценија је забележен пад у броју становника. Претежне делатности становништва су: пољопривреда, лов и шумарство (Попис 2002.).

#### ПЛАНИРАНО РЕШЕЊЕ

##### Намена простора (Реферална карта 1):

Код насеља Равни Шорт задржава се начелно постојећи размештај намена, с тим што се предлаже груписање и прогушћавање постојеће изградње у оквиру неколико грађевинских подручја, смештених равномерно по целом површини катастарске општине. Развој мреже комерцијално-услугних центара предвиђен је дуж државног пута (крајњи југоисток К.О.). Остали део подручја предвиђен је без изградње - њиве, ливаде, воћњаци, пашњаци и шуме.

##### Мрежа насеља и инфраструктурни системи (Реферална карта 2):

Равни Шорт је Планом одређен за примарно сеоско насеље са нагласком на развој пољопривреде. У области јавних служби сходно постојећим условима (мало насеље без средишта окупљања и јавних служби) нема планираних појединачних мера на пољу јавних служби. На пољу развоја саобраћаја планирано је унапређење постојеће путне мреже уз планирано осавремењавање, посебно деонице ка Рачи (тј. општинског пута II реда 9), како би се село повезало на савремену путну мрежу. На пољу развоја комуналних инфраструктурних система предвиђено је комунално опремање села у складу са општим развојем - водовод, дистрибутивни гасовод.

##### Туризам и заштита простора (Реферална карта 3):

Најважнија мера у будућем развоју насеља Равни Шорт на пољу туризма и рекреације је развој туристичких делатности везаних за село и природу (сеоски, риболовни и ловни туризам). На пољу заштите природне средине, природног и културног наслеђа нема појединачних планских мера и подручја заштите.

<sup>70</sup> Први резултати пописа 2011.

<b>Насеље</b>	<b>РАСТЕЛИЦА</b>
<b>Шематски приказ</b>	<b>ШП 2-09 ЛУКОВО - ПОДРУЧЈЕ МК</b>

<b>Кат. општина</b>	К.О. Растелица		
<b>Површина</b>	12,77 km <sup>2</sup> (1277 ha)		
<b>Надморска висина</b>	870-1210 m		
<b>Број становника на последња три пописа</b>	Попис	Број ст.	Кретање ст. у односу на претходни попис
	1991.	13	-100 (-43,5%)
	2002.	/	-13 (-100,0%)
	2011. <sup>71</sup>	/	/
<b>Претежне делатности становништва</b>	-		
<b>Положај у склопу мреже насеља</b>	Примарно сеоско насеље		
<b>Централни садржаји</b>	Не постоје		
<b>Саобраћајна повезаност</b>	Општински пут I реда 8		
<b>Посебне знаменитости</b>	Не постоје		

Растелица је насељено место у општини Куршумлија, смештено у њеном западном делу, на 16,5 километара западно од града. Насељски атар обухвата површину од 12,77 km<sup>2</sup>, по чему је то једно од површински средње великих насеља у Општини. По првим резултатима Пописа становништва из 2011. у насељу нема становника, што се бележи још од Пописа 2002. године, па насеље спада у спонтано расељена.

#### ПЛАНИРАНО РЕШЕЊЕ

##### Намена простора (Реферална карта 1):

Код насеља Растелица задржава се начелно постојећи размештај намена, с тим што се предлаже груписање и прогушћавање постојеће изградње у оквиру неколико грађевинских подручја, смештених у средишњем делу катастарске општине. Остали (махом западни и источни) део подручја предвиђен је без изградње - њиве, ливаде, воћњаци, пашњаци и шуме.

##### Мрежа насеља и инфраструктурни системи (Реферална карта 2):

Растелица је Планом одређено за примарно сеоско насеље са нагласком на развој шумарства. У области јавних служби сходно постојећим условима (спонтано расељено насеље без средишта окупљања и јавних служби) нема планираних појединачних мера на пољу јавних служби. На пољу развоја саобраћаја планирано је унапређење постојеће путне мреже уз планирано осавремењавање, посебно деонице ка Лукову и Жегрови (тј. општинског пута I реда 8), како би се село повезало на савремену путну мрежу. На пољу развоја комуналних инфраструктурних система предвиђено је комунално опремање села у складу са општим развојем.

##### Туризам и заштита простора (Реферална карта 3):

Најважнија мера у будућем развоју насеља Растелица на пољу туризма и рекреације је развој туристичких делатности везаних за чисту природу (риболовни и ловни туризам). На пољу заштите природне средине, природног и културног наслеђа нема појединачних планских мера и подручја заштите.

<sup>71</sup> Први резултати пописа 2011.



<b>Насеље</b>	<b>РАЧА</b>
<b>Шематски приказ</b>	<b>ШП 1-09 РАЧА – ЦЕНТАР МК</b>

<b>Кат. општина</b>	К.О. Рача		
<b>Површина</b>	16,32 km <sup>2</sup> (1632 ha)		
<b>Надморска висина</b>	430-775 m		
<b>Број становника на последња три пописа</b>	Попис	Број ст.	Кретање ст. у односу на претходни попис
	1991.	300	-262 (-46,6%)
	2002.	247	-53 (-17,7%)
	2011. <sup>72</sup>	189	-58 (-23,5%)
<b>Претежне делатности стан.</b>	Пољопривреда, лов и шумарство, прерађивачка индустрија, саобраћај, складиштење и везе		
<b>Положај у склопу мреже насеља</b>	Центар заједнице сеоских насеља		
<b>Централни садржаји</b>	Месна канцеларија, здравствена станица, подручна основна школа (1-8. раз.), дом културе - тренутно без намене, црква (2)		
<b>Саобраћајна повезаност</b>	Државни пут IV реда 14, Општински пут I реда 2, Општински пут II реда 8, Општински пут II реда 9, Општински пут II реда 16, Магистрална железница Ниш-Приштина		
<b>Посебне знаменитости</b>	Црква већег културног значаја		

Рача (Косаничка) је насељено место у општини Куршумлија, смештено у њеном јужном делу, на 16,5 километара јужно од града. Насељски атар обухвата површину од 16,32 km<sup>2</sup>, по чему је то једно од површински средње велика насеља у Општини. По првим резултатима Пописа становништва из 2011. у насељу је живело 189 становника, па по броју становника спада међу средње велика насеља у општини. Последњих деценија је забележен пад у броју становника. Претежне делатности становништва су: пољопривреда, лов и шумарство, прерађивачка индустрија, саобраћај, складиштење и везе (Попис 2002.).

#### ПЛАНИРАНО РЕШЕЊЕ

Намена простора (Реферална карта 1):

Код насеља Рача задржава се начелно постојећи размештај намена, с тим што се предлаже груписање и прогушћавање постојеће изградње у оквиру неколико грађевинских подручја, смештених у средишњем (долинском) делу катастарске општине. Развој мреже комерцијално-услугних центара предвиђен је дуж државног пута. Остали (западни, јужни и североисточни) део подручја предвиђен је без изградње - њиве, ливаде, воћњаци, пашњаци и шуме.

Мрежа насеља и инфраструктурни системи (Реферална карта 2):

Рача је Планом одређена за центар заједнице села са нагласком на развој централних намена и производних делатности. У области јавних служби задржавају се постојеће јавне службе (месна канцеларија, подручна основна школа (1-8 раз.), здравствена станица, дом културе) уз њихово унапређење. Као посебно важна мера планира се обнова постојећег дома културе, тренутно у лошем стању, у циљу његовог коришћења за вишенаменско коришћење заједнице. На пољу развоја саобраћаја планирано је унапређење постојеће путне мреже уз планирано осавремењавање, посебно деоница ка околним селима. Као посебно важна мера предвиђа се изградња аутопута на деоници Државног пута IV реда 14 (Ниш - Мердаре). Важна мера је и унапређење везе са туристичком регијом Радан (преко Механа, тј. општински пут II реда 8). На пољу развоја комуналних инфраструктурних система предвиђено је комунално опремање села у складу са општим развојем - водовод, дистрибутивни гасовод. Као посебна планска мера истиче се изградња телекомуникационе комуникације.

Туризам и заштита простора (Реферална карта 3):

Најважнија мера у будућем развоју насеља Рача на пољу туризма и рекреације је развој мањег туристичког места на раскршћу туристичких потеза „Тура римских царева“ и „Српски средњовековни градови“ и уз туристичко стајалиште на Саставцима (уз планирану петљу на будућем аутопуту). Ово укључује и развој рекреације кроз уређење спортско-рекреативних простора и рекреативних стаза.

На пољу заштите природне средине, природног и културног наслеђа нема појединачних планских мера и подручја заштите.

<sup>72</sup> Први резултати пописа 2011.

<b>Насеље</b>	<b>РУДАРЕ</b>
<b>Шематски приказ</b>	<b>ШП 1-10 РУДАРЕ – ЦЕНТАР МК</b>

<b>Кат. општина</b>	К.О. Рударе		
<b>Површина</b>	17,22 km <sup>2</sup> (1722 ha)		
<b>Надморска висина</b>	385-715 m		
<b>Број становника на последња три пописа</b>	Попис	Број ст.	Кретање ст. у односу на претходни попис
	1991.	310	-58 (-15,8%)
	2002.	246	-64 (-20,6%)
	2011. <sup>73</sup>	191	-55 (-22,4%)
<b>Претежне делатности становништва</b>	Прерађивачка индустрија, пољопривреда, лов и шумарство, трговина		
<b>Положај у склопу мреже насеља</b>	Локални сеоски центар		
<b>Централни садржаји</b>	Месна канцеларија, амбуланта, истурено одељење основне школе (1-4. раз.), црква		
<b>Саобраћајна повезаност</b>	Државни пут IV реда 14, Државни пут IА реда 228, Општински пут I реда 1, Магистрална железница Ниш-Приштина		
<b>Посебне знаменитости</b>	Рушевине старог утврђења (већи значај)		

Рударе је насељено место у општини Куршумлија, смештено у њеном централном делу, на 10 километара јужно од града. Насељски атар обухвата површину од 17,22 km<sup>2</sup>, по чему је то једно од површински средње великих насеља у Општини. По првим резултатима Пописа становништва из 2011. у насељу је живело 191 становника, па по броју становника спада међу већа насеља у општини. Последњих деценија је забележен пад у броју становника. Претежне делатности становништва су: прерађивачка индустрија, пољопривреда, лов и шумарство, трговина (Попис 2002.).

#### ПЛАНИРАНО РЕШЕЊЕ

Намена простора (Реферална карта 1):

Код насеља Рударе задржава се начелно постојећи размештај намена, с тим што се предлаже груписање и прогушћавање постојеће изградње у оквиру неколико грађевинских подручја, смештених махом у средишњем (долинском) катастарске општине. Развој мреже комерцијално-услугних центара предвиђен је дуж државног пута. Остали део подручја, махом виши предели на истоку и западу, предвиђен је без изградње - њиве, ливаде, воћњаци, пашњаци и шуме.

Мрежа насеља и инфраструктурни системи (Реферална карта 2):

Рударе је Планом одређено за локални центар са нагласком на развој пољопривреде и „мале привреде“. У области јавних служби задржавају се постојеће јавне службе (месна канцеларија, четворогодишња основна школа, здравствена станица, дом културе) уз њихово унапређење и могуће вишенаменско коришћење за потребе заједнице. На пољу развоја саобраћаја планирано је унапређење постојеће путне мреже уз планирано осавремењавање. Као посебно важна мера предвиђа се изградња аутопута на деоници Државног пута IV реда 14 (Ниш - Мердаре). На пољу развоја комуналних инфраструктурних система предвиђено је комунално опремање села у складу са општим развојем - водовод, дистрибутивни гасовод. Као посебна планска мера истиче се изградња мале хидроелектране на Косаници.

Туризам и заштита простора (Реферална карта 3):

Најважнија мера у будућем развоју насеља Рударе на пољу туризма и рекреације је развој туристичких делатности везаних за прометни положај и природу (транзитни, стационарно-рекреативни, риболовни и културни туризам). Ово укључује и развој рекреације кроз уређење спортско-рекреативних простора и рекреативних стаза.

На пољу заштите природне средине, природног и културног наслеђа као важна мера јесте заштита у оквиру предела изузетних одлика „Радан планина“. Источна трећина К.О. је под заштитом III степена, док је крајњи исток К.О. под заштитом II степена.

<sup>73</sup> Први резултати пописа 2011.



<b>Насеље</b>	<b>САГОЊЕВО</b>
<b>Шематски приказ</b>	<b>ШП 2-05 ЖУЧ - ПОДРУЧЈЕ МК</b>

<b>Кат. општина</b>	К.О. Сагоњево		
<b>Површина</b>	16,04 km <sup>2</sup> (1604 ha)		
<b>Надморска висина</b>	775-1195 m		
<b>Број становника на последња три пописа</b>	Попис	Број ст.	Кретање ст. у односу на претходни попис
	1991.	174	-90 (-34,1%)
	2002.	118	-56 (-32,2%)
	2011. <sup>74</sup>	102	-16 (-13,6%)
<b>Претежне делатности становништва</b>	Пољопривреда, лов и шумарство		
<b>Положај у склопу мреже насеља</b>	Примарно сеоско насеље		
<b>Централни садржаји</b>	Основна школа (1-4. раз.) - тренутно без намене		
<b>Саобраћајна повезаност</b>	Општински пут II реда 5		
<b>Посебне знаменитости</b>	Не постоје		

Сагоњево је насељено место у општини Куршумлија, смештено у њеном северном делу, на 17 километара северозападно од града. Насељски атар обухвата површину од 16,04 км<sup>2</sup>, по чему је то једно од површински средње великих насеља у Општини. По првим резултатима Пописа становништва из 2011. у насељу је живело 102 становника, па по броју становника спада међу средње велика насеља у општини. Последњих деценија је забележен пад у броју становника. Претежне делатности становништва су: пољопривреда, лов и шумарство (Попис 2002.).

#### ПЛАНИРАНО РЕШЕЊЕ

Намена простора (Реферална карта 1):

Код насеља Сагоњево задржава се начелно постојећи размештај намена, с тим што се предлаже груписање и прогушћавање постојеће изградње у оквиру неколико грађевинских подручја, смештених у средишњем делу катастарске општине (у виду висоравни). Остали (јужни и северни) део подручја предвиђен је без изградње - њиве, ливаде, воћњаци, пашњаци и шуме.

Мрежа насеља и инфраструктурни системи (Реферална карта 2):

Сагоњево је Планом одређено за примарно сеоско насеље са нагласком на развој пољопривреде. У области јавних служби задржавају се постојећи капацитети јавних служби (угашена основна школа) уз пренамену за потребе заједнице и јавног сектора. На пољу развоја саобраћаја планирано је унапређење постојеће путне мреже уз планирано осавремењавање, посебно надовезивање свих заселака на савремену путну мрежу преко општинског пута II реда бр. 5. На пољу развоја комуналних инфраструктурних система предвиђено је комунално опремање села у складу са општим развојем - водовод.

Туризам и заштита простора (Реферална карта 3):

Најважнија мера у будућем развоју насеља Сагоњево на пољу туризма и рекреације је развој туристичких делатности везаних за село и природу (сеоски, спортско-рекреативни и еко-туризам). Ово укључује и развој рекреације кроз уређење спортско-рекреативних простора и рекреативних стаза. На пољу заштите природне средине, природног и културног наслеђа нема појединачних планских мера и подручја заштите.

<sup>74</sup> Први резултати пописа 2011.

<b>Насеље</b>	<b>САМОКОВО</b>
<b>Шематски приказ</b>	<b>ШП 2-07 КУРШУМЛИЈА - ПОДРУЧЈЕ МК</b>

<b>Кат. општина</b>	К.О. Самоково		
<b>Површина</b>	6,49 km <sup>2</sup> (649 ha)		
<b>Надморска висина</b>	345-720 m		
<b>Број становника на последња три пописа</b>	Попис	Број ст.	Кретање ст. у односу на претходни попис
	1991.	93	-69 (-42,6%)
	2002.	62	-31 (-33,3%)
	2011. <sup>75</sup>	45	-17 (-27,4%)
<b>Претежне делатности стан.</b>	Пољопривреда, лов и шумарство		
<b>Положај у склопу мреже насеља</b>	Примарно сеоско насеље		
<b>Централни садржаји</b>	Не постоје		
<b>Саобраћајна повезаност</b>	Општински пут II реда 18, Општински пут II реда 23		
<b>Посебне знаменитости</b>	Не постоје		

Самоково је насељено место у општини Куршумлија, смештено у њеном централном делу, на 2,5 километара јужно од града. Насељски атар обухвата површину од 6,49 км<sup>2</sup>, по чему је то једно од површински мањих насеља у Општини. По првим резултатима Пописа становништва из 2011. у насељу је живело 45 становника, па по броју становника спада међу мања насеља у општини. Последњих деценија је забележен пад у броју становника. Претежне делатности становништва су: пољопривреда, лов и шумарство (Попис 2002.).

#### ПЛАНИРАНО РЕШЕЊЕ

Намена простора (Реферална карта 1):

Код насеља Самоково задржава се начелно постојећи размештај намена, с тим што се предлаже груписање и прогушћавање постојеће изградње у оквиру неколико грађевинских подручја, смештених углавном у средишњем делу катастарске општине (у виду висоравни). Остали (нижи) део подручја предвиђен је без изградње - њиве, ливаде, воћњаци, пашњаци и шуме.

Мрежа насеља и инфраструктурни системи (Реферална карта 2):

Самоково је Планом одређено за примарно сеоско насеље са нагласком на развој викенд-насеља (излетиште, поглед на град). У области јавних служби сходно постојећим условима (мало насеље близу града, без средишта окупљања и јавних служби) нема планираних појединачних мера на пољу јавних служби. На пољу развоја саобраћаја планирано је унапређење постојеће путне мреже уз планирано осавремењавање, посебно обилазнице око Куршумлије (тј. општинског пута II реда 23), како би се село што боље повезало на савремену путну мрежу. На пољу развоја комуналних инфраструктурних система предвиђено је комунално опремање села у складу са општим развојем - водовод, дистрибутивни гасовод.

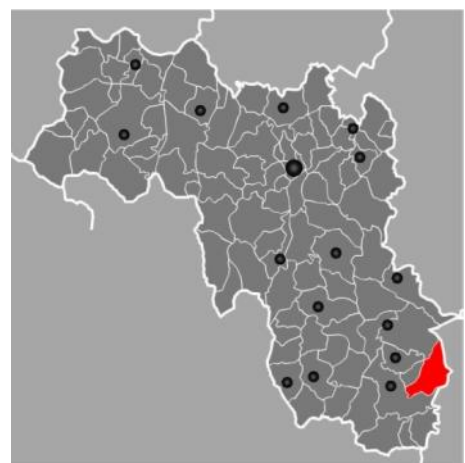
Туризам и заштита простора (Реферална карта 3):

Најважнија мера у будућем развоју насеља Самоково на пољу туризма и рекреације је развој туристичких делатности везаних за одмор и боравак викендом (излетнички, риболовни и еко-туризам). Ово укључује и развој рекреације кроз уређење спортско-рекреативних простора и рекреативних стаза. Ово укључује и развој рекреације кроз уређење спортско-рекреативних простора и рекреативних стаза. Као посебно важна мера истиче се обнова постојећег излетишта-видиковца на град. На пољу заштите природне средине, природног и културног наслеђа нема појединачних планских мера и подручја заштите.

<sup>75</sup> Први резултати пописа 2011.



<b>Насеље</b>	<b>СВИЊИШТЕ</b>
<b>Шематски приказ</b>	<b>ШП 2-06 ИВАН КУЛА - ПОДРУЧЈЕ МК</b>



<b>Кат. општина</b>	К.О. Свињиште
<b>Површина</b>	13,19 km <sup>2</sup> (1319 ha)
<b>Надморска висина</b>	765-1260 m

<b>Број становника на последња три пописа</b>	Попис	Број ст.	Кретање ст. у односу на претходни попис
	1991.	64	-53 (-45,3%)
	2002.	41	-23 (-35,9%)
	2011. <sup>76</sup>	30	-11 (-24,4%)

<b>Претежне делатности стан.</b>	Пољопривреда, лов и шумарство
<b>Положај у склопу мреже насеља</b>	Примарно сеоско насеље
<b>Централни садржаји</b>	Не постоје
<b>Саобраћајна повезаност</b>	Општински пут II реда 14
<b>Посебне знаменитости</b>	Остаци сркве – црквиште (мањи значај)

Свињиште је насељено место у општини Куршумлија, смештено у њеном јужном делу, на 37 километара јужно од града. Насељски атар обухвата површину од 13,19 км<sup>2</sup>, по чему је то једно од површински средње великих насеља у Општини. По првим резултатима Пописа становништва из 2011. у насељу је живело 30 становника, па по броју становника спада међу мања насеља у општини. Последњих деценија је забележен пад у броју становника. Претежне делатности становништва су: пољопривреда, лов и шумарство (Попис 2002.).

#### ПЛАНИРАНО РЕШЕЊЕ

##### Намена простора (Реферална карта 1):

Код насеља Свињиште задржава се начелно постојећи размештај намена, с тим што се предлаже груписање и прогушћавање постојеће изградње у оквиру неколико грађевинских подручја, смештених приближно у средишњем делу катастарске општине (падине изнад уских долина потока). Остали део подручја предвиђен је без изградње - њиве, ливаде, воћњаци, пашњаци и шуме.

##### Мрежа насеља и инфраструктурни системи (Реферална карта 2):

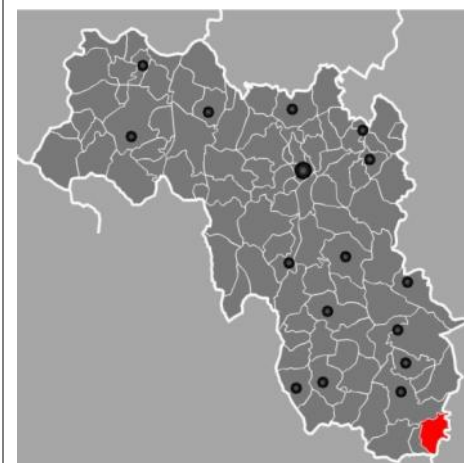
Свињиште је Планом одређено за примарно сеоско насеље са нагласком на шумарство и рударство. У области јавних служби сходно постојећим условима (мало насеље без средишта окупљања и јавних служби) нема планираних појединачних мера на пољу јавних служби. На пољу развоја саобраћаја планирано је унапређење постојеће путне мреже уз планирано осавремењавање, посебно деонице ка Добром Долу (тј. општинског пута II реда 14), како би се село повезало на савремену путну мрежу. На пољу развоја комуналних инфраструктурних система предвиђено је комунално опремање села у складу са општим развојем.

##### Туризам и заштита простора (Реферална карта 3):

Најважнија мера у будућем развоју насеља Свињиште на пољу туризма и рекреације је развој туристичких делатности везаних за чисту природу (еко- и ловни туризам). Ово укључује и развој рекреације кроз уређење рекративних стаза. На пољу заштите природне средине, природног и културног наслеђа као важна мера јесте заштита у оквиру предела изузетних одлика „Радан планина“. Готово цела површина К.О. је под заштитом, махом III степена, док је мањи део у средишњем делу К.О. у оквиру заштите II степена.

<sup>76</sup> Први резултати пописа 2011.

<b>Насеље</b>	<b>СЕКИРАЧА</b>
<b>Шематски приказ</b>	<b>ШП 2-04 ДОБРИ ДО - ПОДРУЧЈЕ МК</b>



<b>Кат. општина</b>	К.О. Секирача
<b>Површина</b>	8,93 km <sup>2</sup> (893 ha)
<b>Надморска висина</b>	700-970 m

<b>Број становника на последња три пописа</b>	Попис	Број ст.	Кретање ст. у односу на претходни попис
	1991.	52	-31 (-37,3%)
	2002.	29	-23 (-44,23%)
	2011. <sup>77</sup>	23	-6 (-20,7%)

<b>Претежне делатности становништва</b>	Пољопривреда, лов и шумарство
<b>Положај у склопу мреже насеља</b>	Примарно сеоско насеље
<b>Централни садржаји</b>	Не постоје
<b>Саобраћајна повезаност</b>	Општински пут I реда 2
<b>Посебне знаменитости</b>	Остаци цркве – црквиште (мањи значај)

Секирача је насељено место у општини Куршумлија, смештено у њеном јужном делу, на 37 километара јужно од града. Насељски атар обухвата површину од 8,93 км<sup>2</sup>, по чему је то једно од површински мањих насеља у Општини. По првим резултатима Пописа становништва из 2011. у насељу је живело 23 становника, па по броју становника спада међу мања насеља у општини. Последњих деценија је забележен пад у броју становника. Претежне делатности становништва су: пољопривреда, лов и шумарство (Попис 2002.).

#### ПЛАНИРАНО РЕШЕЊЕ

##### Намена простора (Реферална карта 1):

Код насеља Секирача задржава се начелно постојећи размештај намена, с тим што се предлаже груписање и прогушћавање постојеће изградње у оквиру неколико грађевинских подручја, смештених у северној половини катастарске општине (ниже подручје). Остали (махом јужни) део подручја предвиђен је без изградње - њиве, ливаде, воћњаци, пашњаци и шуме.

##### Мрежа насеља и инфраструктурни системи (Реферална карта 2):

Секирача је Планом одређена за примарно сеоско насеље са нагласком на развој шумарства. У области јавних служби сходно постојећим условима (мало насеље без средишта окупљања и јавних служби) нема планираних појединачних мера на пољу јавних служби. На пољу развоја саобраћаја планирано је унапређење постојеће путне мреже уз планирано осавремењавање, посебно деонице ка Добром Долу и опш. Медвеђа (тј. општинског пута I реда 2), како би се село повезало на савремену путну мрежу. На пољу развоја комуналних инфраструктурних система предвиђено је комунално опремање села у складу са општим развојем.

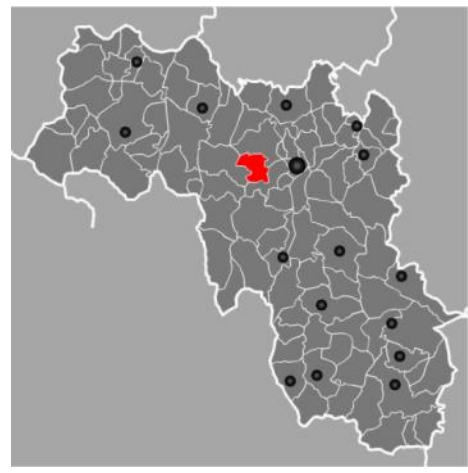
##### Туризам и заштита простора (Реферална карта 3):

Најважнија мера у будућем развоју насеља Секирача на пољу туризма и рекреације је развој туристичких делатности везаних за чисту природу (риболовни и ловни туризам). Ово укључује и развој рекреације кроз уређење рекративних стаза. На пољу заштите природне средине, природног и културног наслеђа нема појединачних планских мера и подручја заштите.

<sup>77</sup> Први резултати пописа 2011.



<b>Насеље</b>	<b>СЕЛИШТЕ</b>
<b>Шематски приказ</b>	<b>ШП 2-07 КУРШУМЛИЈА - ПОДРУЧЈЕ МК</b>



<b>Кат. општина</b>	К.О. Селиште		
<b>Површина</b>	5,33 km <sup>2</sup> (533 ha)		
<b>Надморска висина</b>	510-685 m		
<b>Број становника на последња три пописа</b>	Попис	Број ст.	Кретање ст. у односу на претходни попис
	1991.	42	-16 (-27,6%)
	2002.	24	-18 (-42,9%)
	2011. <sup>78</sup>	17	-7 (-58,3%)
<b>Претежне делатности становништва</b>	Пољопривреда, лов и шумарство		
<b>Положај у склопу мреже насеља</b>	Примарно сеоско насеље		
<b>Централни садржаји</b>	Црква		
<b>Саобраћајна повезаност</b>	Општински пут I реда 8, Општински пут II реда 20		
<b>Посебне знаменитости</b>	Не постоје		

Селиште је насељено место у општини Куршумлија, смештено у њеном централном делу, на 5 километара западно од града. Насељски атар обухвата површину од 5,33 км<sup>2</sup>, по чему је то једно од површински мањих насеља у Општини. По првим резултатима Пописа становништва из 2011. у насељу је живело 17 становника, па по броју становника спада међу мања насеља у општини. Последњих деценија је забележен пад у броју становника. Претежне делатности становништва су: пољопривреда, лов и шумарство (Попис 2002.).

#### ПЛАНИРАНО РЕШЕЊЕ

Намена простора (Реферална карта 1):

Код насеља Селиште задржава се начелно постојећи размештај намена, с тим што се предлаже груписање и прогушћавање постојеће изградње у оквиру неколико грађевинских подручја, смештених равномерно по целом подручју катастарске општине. Остали део подручја предвиђен је без изградње - њиве, ливаде, воћњаци, пашњаци и шуме.

Мрежа насеља и инфраструктурни системи (Реферална карта 2):

Селиште је Планом одређено за примарно сеоско насеље са нагласком на развој шумарства. У области јавних служби сходно постојећим условима (мало насеље без средишта окупљања и јавних служби) нема планираних појединачних мера на пољу јавних служби. На пољу развоја саобраћаја планирано је унапређење постојеће путне мреже уз планирано осавремењавање, посебно деонице ка Баћоглави (оба општинска пута), како би се село повезало на савремену путну мрежу. На пољу развоја комуналних инфраструктурних система предвиђено је комунално опремање села у складу са општим развојем.

Туризам и заштита простора (Реферална карта 3):

Најважнија мера у будућем развоју насеља Селиште на пољу туризма и рекреације је развој туристичких делатности везаних за село и природу (сеоски, еко- и риболовни туризам). На пољу заштите природне средине, природног и културног наслеђа нема појединачних планских мера и подручја заштите.

<sup>78</sup> Први резултати пописа 2011.

<b>Насеље</b>	<b>СЕЛОВА</b>
<b>Шематски приказ</b>	<b>ШП 2-05 ЖУЧ - ПОДРУЧЈЕ МК</b>



<b>Кат. општина</b>	К.О. Селова		
<b>Површина</b>	10,69 km <sup>2</sup> (1069 ha)		
<b>Надморска висина</b>	450-820 m		
<b>Број становника на последња три пописа</b>	Попис	Број ст.	Кретање ст. у односу на претходни попис
	1991.	132	-78 (-37,5%)
	2002.	180	+48 (+38,5%)
	2011. <sup>79</sup>	63	-117 (-65,0%)
<b>Претежне делатности становништва</b>	Пољопривреда, лов и шумарство		
<b>Положај у склопу мреже насеља</b>	Примарно сеоско насеље		
<b>Централни садржаји</b>	Не постоје		
<b>Саобраћајна повезаност</b>	Државни пут IА реда 213, Општински пут II реда 4		
<b>Посебне знаменитости</b>	Не постоје		

Селова је насељено место у општини Куршумлија, смештено у њеном северозападном делу, на 16,5 километара северозападно од града. Насељски атар обухвата површину од 10,69 км<sup>2</sup>, по чему је то једно од површински средње великих насеља у Општини. По првим резултатима Пописа становништва из 2011. у насељу је живело 63 становника, па по броју становника спада међу мања насеља у општини. Последњих деценија је забележен пад у броју становника, изузев раздобља од 1991-2002., када је забележен раст. Претежне делатности становништва су: пољопривреда, лов и шумарство (Попис 2002.).

Насеље Селова данас је познато по планираној истоименој акумулацији Селова (од значаја за ниво региона). За дате потребе раније је рађен просторни план посебне намене, да би се 2012. године донела одлука о изради новог Просторног плана подручја посебне намене акумулације „Селова“.

#### ПЛАНИРАНО РЕШЕЊЕ

Намена простора (Реферална карта 1):

Код насеља Селова задржава се начелно постојећи размештај намена, с тим што се предлаже груписање и прогушћавање постојеће изградње у оквиру неколико грађевинских подручја, смештених у средишњем (долинском) делу катастарске општине. Остали (махом северни и јужни) део подручја предвиђен је без изградње - њиве, ливаде, воћњаци, пашњаци и шуме.

Мрежа насеља и инфраструктурни системи (Реферална карта 2):

Селова је Планом одређена за примарно сеоско насеље са нагласком на енергетику и пољопривреду. У области јавних служби сходно постојећим условима (мало насеље без средишта окупљања и јавних служби) нема планираних појединачних мера на пољу јавних служби. На пољу развоја саобраћаја планирано је унапређење постојеће путне мреже уз планирано осавремењавање. Посебно је значајна изградња нове деонице државног пута ка Мерћезу, која се измешта у делу језера Селова, у правцу села Павашница. Поред језера се планира сервисна саобраћајница. На пољу развоја комуналних инфраструктурних система предвиђено је комунално опремање села у складу са општим развојем - сеоски водовод, дистрибутивни гасовод. Међутим, најважнија мера је завршетак изградње бране и стварање акумулације „Селова“. Поред тога, планирана је изградња телекомуникационе комулације.

Туризам и заштита простора (Реферална карта 3):

Најважнија мера у будућем развоју насеља Селова на пољу туризма и рекреације је развој туристичких делатности везаних за природу (еко-, ловни и риболовни туризам). На пољу заштите природне средине, природног и културног наслеђа нема појединачних планских мера и подручја заштите.

<sup>79</sup> Први резултати пописа 2011.



<b>Насеље</b>	<b>СЕОЦЕ</b>
<b>Шематски приказ</b>	<b>ШП 2-09 ЛУКОВО - ПОДРУЧЈЕ МК</b>

<b>Кат. општина</b>	К.О. Сеоце, К.О.Калиманце		
<b>Површина</b>	17,55 km <sup>2</sup> (1755 ha)		
<b>Надморска висина</b>	690-1440 m		
<b>Број становника на последња три пописа</b>	Попис	Број ст.	Кретање ст. у односу на претходни попис
	1991.	181	-175 (-49,2%)
	2002.	115	-66 (-36,5%)
	2011. <sup>80</sup>	49	-66 (-57,4%)
<b>Претежне делатности становништва</b>	Пољопривреда, лов и шумарство		
<b>Положај у склопу мреже насеља</b>	Примарно сеоско насеље		
<b>Централни садржаји</b>	Основна школа (1-4. раз.) - тренутно без намене		
<b>Саобраћајна повезаност</b>	Општински пут II реда 2		
<b>Посебне знаменитости</b>	Рушевине старог утврђења, црквиште (малог / великог значаја),		

Сеоце је насељено место у општини Куршумлија, смештено у њеном западном делу, на 32 километра западно од града. Насељски атар обухвата површину од 17,55 km<sup>2</sup>, по чему је то једно од површински средње великих насеља у Општини. По првим резултатима Пописа становништва из 2011. у насељу је живело 49 становника, па по броју становника спада међу мања насеља у општини. Последњих деценија је забележен пад у броју становника. Претежне делатности становништва су: пољопривреда, лов и шумарство (Попис 2002.).

#### ПЛАНИРАНО РЕШЕЊЕ

Намена простора (Реферална карта 1):

Код насеља Сеоце задржава се начелно постојећи размештај намена, с тим што се предлаже груписање и прогушћавање постојеће изградње у оквиру неколико грађевинских подручја, смштених у средишњем делу катастарске општине (у виду висоравни). Остали (источни и западни) део подручја предвиђен је без изградње - њиве, ливаде, воћњаци, пашњаци и шуме.

Мрежа насеља и инфраструктурни системи (Реферална карта 2):

Сеоце је Планом одређено за примарно сеоско насеље са нагласком на развој шумарства. У области јавних служби задржавају се постојећи капацитети јавних служби (угашена основна школа) уз пренамену за потребе заједнице и јавног сектора, посебно за потребе мобилне здравствене службе. На пољу развоја саобраћаја планирано је унапређење постојеће путне мреже уз планирано осавремењавање, посебно деонице ка путу Трећак-Луково (тј. општинског пута II реда 2), како би се село повезало на савремену путну мрежу. На пољу развоја комуналних инфраструктурних система предвиђено је комунално опремање села у складу са општим развојем. Планирана је изградња мале хидроелектране у источном делу К.О.

Туризам и заштита простора (Реферална карта 3):

Најважнија мера у будућем развоју насеља Сеоце на пољу туризма и рекреације је развој туристичких делатности везаних за село и природу (сеоски, ловни и риболовни туризам). Ово укључује и развој рекреације кроз уређење спортско-рекреативних простора (уз зграду основне школе) и рекреативних стаза. На пољу заштите природне средине, природног и културног наслеђа нема појединачних планских мера и подручја заштите.

<sup>80</sup> Први резултати пописа 2011.

<b>Насеље</b>	<b>СПАНЦЕ</b>
<b>Шематски приказ</b>	<b>ШП 1-11 СПАНЦЕ - ЦЕНТАР МК</b>

<b>Кат. општина</b>	К.О. Спанце		
<b>Површина</b>	13,51 km <sup>2</sup> (1351 ha)		
<b>Надморска висина</b>	435-570 m		
<b>Број становника на последња три пописа</b>	Попис	Број ст.	Кретање ст. у односу на претходни попис
	1991.	255	-140 (-35,4%)
	2002.	222	-33 (-12,9%)
	2011. <sup>81</sup>	174	-48 (-21,6%)
<b>Претежне делатности стан.</b>	Пољопривреда, лов и шумарство, прерађивачка индустрија		
<b>Положај у склопу мреже насеља</b>	Локални сеоски центар		
<b>Централни садржаји</b>	Месна канцеларија, основна школа (1-4. раз.) - тренутно без намене, дом културе - тренутно без намене		
<b>Саобраћајна повезаност</b>	Државни пут IА реда 214, Општински пут II реда 9, Општински пут II реда 10, Општински пут II реда 12		
<b>Посебне знаменитости</b>	Не постоје		

Спанце је насељено место у општини Куршумлија, смештено у њеном северном делу, на 8,5 километара северно од града. Насељски атар обухвата површину од 13,51 km<sup>2</sup>, по чему је то једно од површински средње великих насеља у Општини. По првим резултатима Пописа становништва из 2011. у насељу је живело 174 становника, па по броју становника спада међу средња насеља у општини. Последњих деценија је забележен пад у броју становника. Претежне делатности становништва су: пољопривреда, лов и шумарство, прерађивачка индустрија (Попис 2002.).

#### ПЛАНИРАНО РЕШЕЊЕ

Намена простора (Реферална карта 1):

Код насеља Спанце задржава се начелно постојећи размештај намена, с тим што се предлаже груписање и прогушћавање постојеће изградње у оквиру неколико грађевинских подручја, смештених равномерно по целој површини катастарске општине. Развој мреже комерцијално-услугних центара предвиђен је дуж бившег државног пута. Остали део подручја предвиђен је без изградње - њиве, ливаде, воћњаци, пашњаци и шуме.

Мрежа насеља и инфраструктурни системи (Реферална карта 2):

Спанце је Планом одређено за локални центар са нагласком на развој пољопривреде. У области јавних служби задржавају се постојећи капацитети јавних служби (угашена основна школа, дом културе у лошем стању, без намене) уз пренамену за потребе заједнице и јавног сектора, уз повремену здравствену службу. На пољу развоја саобраћаја планирано је унапређење постојеће путне мреже уз планирано осавремењавање, посебно деоница ка Тмави и Коњуви (тј. општинског пута I реда 14), како би се село што боље повезало на савремену путну мрежу. На пољу развоја комуналних инфраструктурних система предвиђено је комунално опремање села у складу са општим развојем - сеоски водовод, дистрибутивни гасовод.

Туризам и заштита простора (Реферална карта 3):

Најважнија мера у будућем развоју насеља Спанце на пољу туризма и рекреације је развој туристичких делатности везаних за село и прометан положај (сеоски, еко- и транзитни туризам). Ово укључује и развој рекреације кроз уређење спортско-рекреативних простора (уз етно-градњу) и рекреативних стаза. На пољу заштите природне средине, природног и културног наслеђа нема појединачних планских мера и подручја заштите.

<sup>81</sup> Први резултати пописа 2011.





<b>Насеље</b>	<b>ТАЧЕВАЦ</b>
<b>Шематски приказ</b>	<b>ШП 2-08 КУРШУМЛИЈСКА БАЊА - ПОДРУЧЈЕ МК</b>

<b>Кат. општина</b>	К.О. Тачевац		
<b>Површина</b>	14,75 km <sup>2</sup> (1475 ha)		
<b>Надморска висина</b>	580-980 m		
<b>Број становника на последња три пописа</b>	Попис	Број ст.	Кретање ст. у односу на претходни попис
	1991.	21	-12 (-36,4%)
	2002.	/	-21 (-100,0%)
	2011. <sup>82</sup>	/	/
<b>Претежне делатности стан.</b>	-		
<b>Положај у склопу мреже насеља</b>	Примарно сеоско насеље		
<b>Централни садржаји</b>	Не постоје		
<b>Саобраћајна повезаност</b>	Само некатегорисани путеви		
<b>Посебне знаменитости</b>	Не постоје		

Тачевац је насељено место у општини Куршумлија, смештено у њеном западном делу, на 17 километара југозападно од града. Насељски атар обухвата површину од 14,75 км<sup>2</sup>, по чему је то једно од површински средње великих насеља у Општини. По првим резултатима Пописа становништва из 2011. у насељу нема становника, што се бележи још од Пописа 2002. године, па насеље спада у спонтано расељена.

#### ПЛАНИРАНО РЕШЕЊЕ

##### Намена простора (Реферална карта 1):

Код насеља Тачевац задржава се начелно постојећи размештај намена, с тим што се предлаже груписање и прогушћавање постојеће изградње у оквиру два грађевинска подручја, смештених у средишњем делу катастарске општине. део подручја са покренутијим тлом Остали (махом западни и источни део К.О.) предвиђен је без изградње - њиве, ливаде, воћњаци, пашњаци и шуме.

##### Мрежа насеља и инфраструктурни системи (Реферална карта 2):

Тачевац је Планом одређено за примарно сеоско насеље са нагласком на развој шумарства. У области јавних служби сходно постојећим условима (спонтано расељено насеље без средишта окупљања и јавних служби) нема планираних појединачних мера на пољу јавних служби. На пољу развоја саобраћаја планирано је унапређење постојеће путне мреже уз планирано осавремењавање, посебно деонице некатегорисаног пута ка Куршумлијском Бањи, како би се село повезало на савремену путну мрежу. На пољу развоја комуналних инфраструктурних система предвиђено је комунално опремање села у складу са општим развојем.

##### Туризам и заштита простора (Реферална карта 3):

Најважнија мера у будућем развоју насеља Тачевац на пољу туризма и рекреације је развој туристичких делатности везаних за чисту природу (риболовни и ловни туризам). На пољу заштите природне средине, природног и културног наслеђа нема појединачних планских мера и подручја заштите.

<sup>82</sup> Први резултати пописа 2011.

<b>Насеље</b>	<b>ТИЈОВАЦ</b>
<b>Шематски приказ</b>	<b>ШП 2-07 КУРШУМЛИЈА - ПОДРУЧЈЕ МК</b>

<b>Кат. општина</b>	К.О. Тијовац		
<b>Површина</b>	5,44 km <sup>2</sup> (544 ha)		
<b>Надморска висина</b>	420-670 m		
<b>Број становника на последња три пописа</b>	Попис	Број ст.	Кретање ст. у односу на претходни попис
	1991.	96	-46 (-32,4%)
	2002.	77	-19 (-19,8%)
	2011. <sup>83</sup>	69	-8 (-10,4%)
<b>Претежне делатности становништва</b>	Прерађивачка индустрија, пољопривреда, лов и шумарство, хотели и ресторани		
<b>Положај у склопу мреже насеља</b>	Примарно сеоско насеље		
<b>Централни садржаји</b>	Не постоје		
<b>Саобраћајна повезаност</b>	Државни пут IIБ реда 214, Општински пут II реда 17		
<b>Посебне знаменитости</b>	Не постоје		

Тијовац је насељено место у општини Куршумлија, смештено у њеном централном делу, на 4,5 километара југозападно од града. Насељски атар обухвата површину од 5,44 км<sup>2</sup>, по чему је то једно од површински мањих насеља у Општини. По првим резултатима Пописа становништва из 2011. у насељу је живело 69 становника, па по броју становника спада међу мања насеља у општини. Последњих деценија је забележен пад у броју становника. Претежне делатности становништва су: прерађивачка индустрија, пољопривреда, лов и шумарство, хотели и ресторани (Попис 2002.).

#### ПЛАНИРАНО РЕШЕЊЕ

##### Намена простора (Реферална карта 1):

Код насеља Тијовац задржава се начелно постојећи размештај намена, с тим што се предлаже груписање и прогушћавање постојеће изградње у оквиру неколико грађевинских подручја, смештених равномерно по целом подручју катастарске општине. Остали део подручја предвиђен је без изградње - њиве, ливаде, воћњаци, пашњаци и шуме.

##### Мрежа насеља и инфраструктурни системи (Реферална карта 2):

Тијовац је Планом одређено за примарно сеоско насеље са нагласком на пољопривреду. У области јавних служби сходно постојећим условима (мало насеље без средишта окупљања и јавних служби) нема планираних појединачних мера на пољу јавних служби. На пољу развоја саобраћаја планирано је унапређење постојеће путне мреже уз планирано осавремењавање, посебно деонице општинског пута ка Куршумлији, како би се село повезало на савремену путну мрежу. На пољу развоја комуналних инфраструктурних система предвиђено је комунално опремање села у складу са општим развојем - сеоски водовод, дистрибутивни гасовод. Планирана је изградња мале хидроелектране у југоисточном делу К.О.

##### Туризам и заштита простора (Реферална карта 3):

Најважнија мера у будућем развоју насеља Тијовац на пољу туризма и рекреације је развој туристичких делатности везаних за чисту природу (сеоски, излетнички и риболовни туризам). Ово укључује и развој рекреације кроз уређење рекреативних стаза. На пољу заштите природне средине, природног и културног наслеђа нема појединачних планских мера и подручја заштите.

<sup>83</sup> Први резултати пописа 2011.



<b>Насеље</b>	<b>ТМАВА</b>
<b>Шематски приказ</b>	<b>ШП 2-14 СПАНЦЕ - ПОДРУЧЈЕ МК</b>

<b>Кат. општина</b>	К.О. Тмава		
<b>Површина</b>	13,37 km <sup>2</sup> (1337 ha)		
<b>Надморска висина</b>	360-580 m		
<b>Број становника на последња три пописа</b>	Попис	Број ст.	Кретање ст. у односу на претходни попис
	1991.	293	-170 (-36,7%)
	2002.	199	-94 (-32,1%)
	2011. <sup>84</sup>	123	-76 (-38,2%)
<b>Претежне делатности становништва</b>	Пољопривреда, лов и шумарство, прерађивачка индустрија, грађевинарство		
<b>Положај у склопу мреже насеља</b>	Примарно сеоско насеље		
<b>Централни садржаји</b>	Основна школа (1-4. раз.) - тренутно без намене, црква		
<b>Саобраћајна повезаност</b>	Општински пут I реда 9		
<b>Посебне знаменитости</b>	Црква већег културног значаја		

Тмава је насељено место у општини Куршумлија, смештено у њеном северном делу, на 11 километара северно од града. Насељски атар обухвата површину од 13,37 км<sup>2</sup>, по чему је то једно од површински средње великих насеља у Општини. По првим резултатима Пописа становништва из 2011. у насељу је живело 123 становника, па по броју становника спада међу средња насеља у општини. Последњих деценија је забележен пад у броју становника. Претежне делатности становништва су: пољопривреда, лов и шумарство, прерађивачка индустрија, грађевинарство (Попис 2002.).

#### ПЛАНИРАНО РЕШЕЊЕ

##### Намена простора (Реферална карта 1):

Код насеља Тмава задржава се начелно постојећи размештај намена, с тим што се предлаже груписање и прогушћавање постојеће изградње у оквиру два грађевинска подручја, смештених у средишњем (долинском) делу катастарске општине. Остали (западни и источни) део подручја предвиђен је без изградње - њиве, ливаде, воћњаци, пашњаци и шуме.

##### Мрежа насеља и инфраструктурни системи (Реферална карта 2):

Тмава је Планом одређена за примарно сеоско насеље са нагласком на пољопривреду. У области јавних служби задржавају се постојећи капацитети јавних служби (угашена основна школа) уз пренамену за потребе заједнице и јавног сектора. На пољу развоја саобраћаја планирано је унапређење постојеће путне мреже уз планирано осавремењавање, посебно деонице ка Спанцу и опш. Прокупље (тј. општинског пута I реда 9), како би се село боље повезало на савремену путну мрежу. На пољу развоја комуналних инфраструктурних система предвиђено је комунално опремање села у складу са општим развојем - сеоски водовод. Планирана је изградња телекомуникационе комутације у средишњем делу К.О., као и мале хидроелектране у северном делу К.О.

##### Туризам и заштита простора (Реферална карта 3):

Најважнија мера у будућем развоју насеља Тмава на пољу туризма и рекреације је развој туристичких делатности везаних за село (сеоски и еко-туризам). Ово укључује и развој рекреације кроз уређење рекреативних стаза. На пољу заштите природне средине, природног и културног наслеђа нема појединачних планских мера и подручја заштите.

<sup>84</sup> Први резултати пописа 2011.

<b>Насеље</b>	<b>ТРЕБИЊЕ</b>
<b>Шематски приказ</b>	<b>ШП 2-09 ЛУКОВО - ПОДРУЧЈЕ МК</b>

<b>Кат. општина</b>	К.О. Требиње		
<b>Површина</b>	17,85 km <sup>2</sup> (1785 ha)		
<b>Надморска висина</b>	690-1380 m		
<b>Број становника на последња три пописа</b>	Попис	Број ст.	Кретање ст. у односу на претходни попис
	1991.	105	-109 (-50,9%)
	2002.	74	-31 (-29,5%)
	2011. <sup>85</sup>	49	-25 (-33,8%)
<b>Претежне делатности становништва</b>	Пољопривреда, лов и шумарство		
<b>Положај у склопу мреже насеља</b>	Примарно сеоско насеље		
<b>Централни садржаји</b>	Не постоје		
<b>Саобраћајна повезаност</b>	Општински пут II реда 1		
<b>Посебне знаменитости</b>	Не постоје		

Требиње је насељено место у општини Куршумлија, смештено у њеном западном делу, на 30 километара западно од града. Насељски атар обухвата површину од 17,85 км<sup>2</sup>, по чему је то једно од површински средње великих насеља у Општини. По првим резултатима Пописа становништва из 2011. у насељу је живело 49 становника, па по броју становника спада међу мања насеља у општини. Последњих деценија је забележен пад у броју становника. Претежне делатности становништва су: пољопривреда, лов и шумарство (Попис 2002.).

#### ПЛАНИРАНО РЕШЕЊЕ

##### Намена простора (Реферална карта 1):

Код насеља Требиње задржава се начелно постојећи размештај намена, с тим што се предлаже груписање и прогушћавање постојеће изградње у оквиру неколико грађевинских подручја, смештених у средишњем делу катастарске општине (у виду висоравни). Остали (северни и јужни) део подручја предвиђен је без изградње - њиве, ливаде, воћњаци, пашњаци и шуме.

##### Мрежа насеља и инфраструктурни системи (Реферална карта 2):

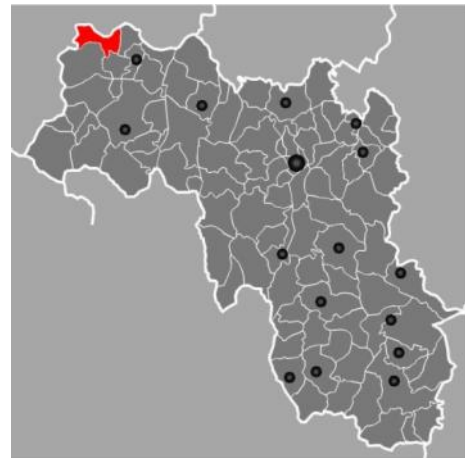
Требиње је Планом одређено за примарно сеоско насеље са нагласком на развој шумарства. У области јавних служби сходно постојећим условима (мало насеље без средишта окупљања и јавних служби) нема планираних појединачних мера на пољу јавних служби. На пољу развоја саобраћаја планирано је унапређење постојеће путне мреже уз планирано осавремењавање, посебно деонице ка Лукову (тј. општинског пута II реда 1), како би се село повезало на савремену путну мрежу. На пољу развоја комуналних инфраструктурних система предвиђено је комунално опремање села у складу са општим развојем.

##### Туризам и заштита простора (Реферална карта 3):

Најважнија мера у будућем развоју насеља Требиње на пољу туризма и рекреације је развој туристичких делатности везаних за чисту природу (ловни и риболовни туризам). Ово укључује и развој рекреације кроз уређење неколико видиковача на граници К.О. Требиње са К.О. Луково (поглед на Луковску бању). На пољу заштите природне средине, природног и културног наслеђа нема појединачних планских мера и подручја заштите.

<sup>85</sup> Први резултати пописа 2011.



Насеље	ТРЕЋАК
Шематски приказ	ШП 2-11 МЕРЋЕЗ - ПОДРУЧЈЕ МК
	

Кат. општина	К.О. Трећак		
Површина	9,37 km <sup>2</sup> (937 ha)		
Надморска висина	540-980 m		
Број становника на последња три пописа	Попис	Број ст.	Кретање ст. у односу на претходни попис
	1991.	110	-46 (-29,5%)
	2002.	62	-48 (-43,6%)
	2011. <sup>86</sup>	47	-15 (-24,2%)
Претежне делатности становништва	Пољопривреда, лов и шумарство, прерађивачка индустрија		
Положај у склопу мреже насеља	Примарно сеоско насеље		
Централни садржаји	Не постоје		
Саобраћајна повезаност	Државни пут IIА реда 213, Општински пут II реда 2		
Посебне знаменитости	Рушевине старог утврђења / црквиште (мањи значај)		

Трећак је насељено место у општини Куршумлија, смештено у њеном северозападном делу, на 28 километара западно од града. Насељски атар обухвата површину од 9,37 км<sup>2</sup>, по чему је то једно од површински средње великих насеља у Општини. По првим резултатима Пописа становништва из 2011. у насељу је живело 47 становника, па по броју становника спада међу мања насеља у општини. Последњих деценија је забележен пад у броју становника. Претежне делатности становништва су: пољопривреда, лов и шумарство, прерађивачка индустрија (Попис 2002.).

#### ПЛАНИРАНО РЕШЕЊЕ

##### Намена простора (Реферална карта 1):

Код насеља Трећак задржава се начелно постојећи размештај намена, с тим што се предлаже груписање и прогушћавање постојеће изградње у оквиру неколико грађевинских подручја, смештених равномерно по целој површини катастарске општине. Остали део подручја предвиђен је без изградње - њиве, ливаде, воћњаци, пашњаци и шуме.

##### Мрежа насеља и инфраструктурни системи (Реферална карта 2):

Трећак је Планом одређен за примарно сеоско насеље са нагласком на развој шумарства и енергетике. У области јавних служби сходно постојећим условима (мало насеље без средишта окупљања и јавних служби) нема планираних појединачних мера на пољу јавних служби. На пољу развоја саобраћаја планирано је унапређење постојеће путне мреже уз планирано осавремењавање. Најважнија је изградња државног пута са савременим коловозом. На пољу развоја комуналних инфраструктурних система предвиђено је комунално опремање села у складу са општим развојем. Као посебна мера планира се изградња две мале хидроелектране на реци Топлици.

##### Туризам и заштита простора (Реферална карта 3):

Најважнија мера у будућем развоју насеља Трећак на пољу туризма и рекреације је развој туристичких делатности везаних за село и природу (сеоски, еко-, ловни и риболовни туризам). Ово укључује и развој рекреације кроз уређење рекреативних стаза. На пољу заштите природне средине, природног и културног наслеђа нема појединачних планских мера и подручја заштите.

<sup>86</sup> Први резултати пописа 2011.

Насеље	ТРМКА
Шематски приказ	ШП 2-08 КУРШУМЛИЈСКА БАЊА - ПОДРУЧЈЕ МК
	

Кат. општина	К.О. Трмка		
Површина	15,65 km <sup>2</sup> (1565 ha)		
Надморска висина	560-1080 m		
Број становника на последња три пописа	Попис	Број ст.	Кретање ст. у односу на претходни попис
	1991.	59	-45 (-43,3%)
	2002.	36	-23 (-39,0%)
	2011. <sup>87</sup>	24	-12 (-33,3%)
Претежне делатности становништва	Пољопривреда, лов и шумарство		
Положај у склопу мреже насеља	Примарно сеоско насеље		
Централни садржаји	Не постоје		
Саобраћајна повезаност	Општински пут II реда 6		
Посебне знаменитости	Рушевине старог утврђења / црквиште (мањи значај)		

Трмка је насељено место у општини Куршумлија, смештено у њеном западном делу, на 12 километара западно од града. Насељски атар обухвата површину од 15,65 км<sup>2</sup>, по чему је то једно од површински средње великих насеља у Општини. По првим резултатима Пописа становништва из 2011. у насељу је живело 24 становника, па по броју становника спада међу мања насеља у општини. Последњих деценија је забележен пад у броју становника. Претежне делатности становништва су: пољопривреда, лов и шумарство (Попис 2002.).

#### ПЛАНИРАНО РЕШЕЊЕ

##### Намена простора (Реферална карта 1):

Код насеља Трмка задржава се начелно постојећи размештај намена, с тим што се предлаже груписање и прогушћавање постојеће изградње у оквиру неколико грађевинских подручја, смештених у источном (нижем) катастарске општине. Остали (махом западни) део подручја предвиђен је без изградње - њиве, ливаде, воћњаци, пашњаци и шуме.

##### Мрежа насеља и инфраструктурни системи (Реферална карта 2):

Трмка је Планом одређено за примарно сеоско насеље са нагласком на развој шумарства. У области јавних служби сходно постојећим условима (мало насеље без средишта окупљања и јавних служби) нема планираних појединачних мера на пољу јавних служби. На пољу развоја саобраћаја планирано је унапређење постојеће путне мреже уз планирано осавремењавање, посебно путне деонице ка Куршумлијској Бањи (тј. општинског пута II реда 6), како би се село повезало на савремену путну мрежу. На пољу развоја комуналних инфраструктурних система предвиђено је комунално опремање села у складу са општим развојем. Као посебна мера планира се изградња две мале хидроелектране, на истоку и на југоистоку К.О.

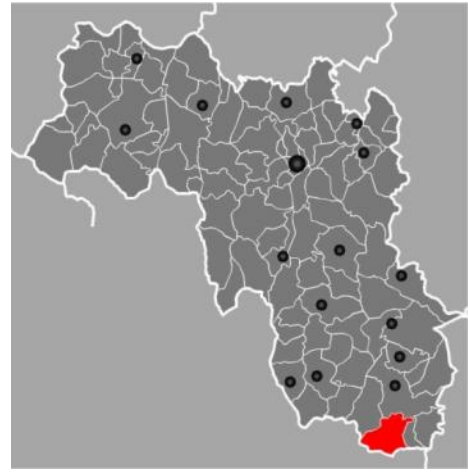
##### Туризам и заштита простора (Реферална карта 3):

Најважнија мера у будућем развоју насеља Трмка на пољу туризма и рекреације је развој туристичких делатности везаних за чисту природу (ловни и риболовни туризам). Ово укључује и развој рекреације кроз уређење рекреативних стаза. На пољу заштите природне средине, природног и културног наслеђа нема појединачних планских мера и подручја заштите.

<sup>87</sup> Први резултати пописа 2011.



<b>Насеље</b>	<b>ТРН</b>
<b>Шематски приказ</b>	<b>ШП 2-04 ДОБРИ ДО - ПОДРУЧЈЕ МК</b>



<b>Кат. општина</b>	К.О. Трн		
<b>Површина</b>	14,14 km <sup>2</sup> (1414 ha)		
<b>Надморска висина</b>	640-1140 m		
<b>Број становника на последња три пописа</b>	Попис	Број ст.	Кретање ст. у односу на претходни попис
	1991.	26	-18 (-40,9%)
	2002.	30	+4 (+15,4%)
	2011. <sup>88</sup>	4	-26 (-86,7%)
<b>Претежне делатности становништва</b>	Пољопривреда, лов и шумарство		
<b>Положај у склопу мреже насеља</b>	Примарно сеоско насеље		
<b>Централни садржаји</b>	Не постоје		
<b>Саобраћајна повезаност</b>	Општински пут II реда 22		
<b>Посебне знаменитости</b>	Остаци цркве – црквиште (мањи значај)		

Трн је насељено место у општини Куршумлија, смештено у њеном јужном делу, на 37 километара јужно од града. Насељски атар обухвата површину од 14,14 km<sup>2</sup>, по чему је то једно од површински средње великих насеља у Општини. По првим резултатима Пописа становништва из 2011. у насељу је живело 4 становника, па по броју становника спада међу мања насеља у општини. Последњих деценија је забележен пад у броју становника, изузев раздобља од 1991-2002., када је забележен раст. Претежне делатности становништва су: пољопривреда, лов и шумарство (Попис 2002.).

#### ПЛАНИРАНО РЕШЕЊЕ

Намена простора (Реферална карта 1):

Код насеља Трн задржава се начелно постојећи размештај намена, с тим што се предлаже груписање и прогушћавање постојеће изградње у оквиру неколико грађевинских подручја, смештених у северној (нижој) половини катастарске општине. Остали (јужни и виши) део подручја предвиђен је без изградње - њиве, ливаде, воћњаци, пашњаци и шуме.

Мрежа насеља и инфраструктурни системи (Реферална карта 2):

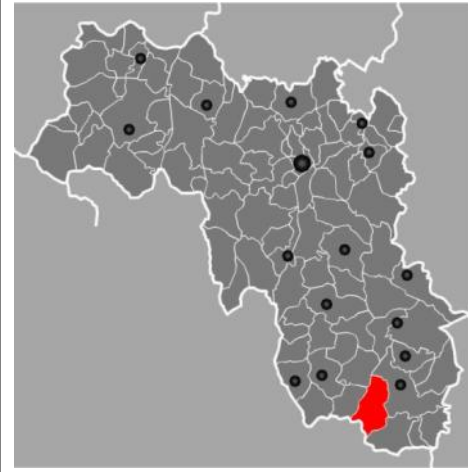
Трн је Планом одређен за примарно сеоско насеље са нагласком на развој шумарства. У области јавних служби сходно постојећим условима (мало насеље без средишта окупљања и јавних служби) нема планираних појединачних мера на пољу јавних служби. На пољу развоја саобраћаја планирано је унапређење постојеће путне мреже уз планирано осавремењавање, посебно путне деонице ка Добром Долу (тј. општинског пута II реда 22), како би се село повезало на савремену путну мрежу. На пољу развоја комуналних инфраструктурних система предвиђено је комунално опремање села у складу са општим развојем.

Туризам и заштита простора (Реферална карта 3):

Најважнија мера у будућем развоју насеља Трн на пољу туризма и рекреације је развој туристичких делатности везаних за чисту природу (ловни и риболовни туризам). Ово укључује и развој рекреације кроз уређење рекреативних стаза. На пољу заштите природне средине, природног и културног наслеђа нема појединачних планских мера и подручја заштите.

<sup>88</sup> Први резултати пописа 2011.

<b>Насеље</b>	<b>ТРПЕЗА</b>
<b>Шематски приказ</b>	<b>ШП 2-04 ДОБРИ ДО - ПОДРУЧЈЕ МК</b>



<b>Кат. општина</b>	К.О. Трепеза		
<b>Површина</b>	14,29 km <sup>2</sup> (1429 ha)		
<b>Надморска висина</b>	640-1050 m		
<b>Број становника на последња три пописа</b>	Попис	Број ст.	Кретање ст. у односу на претходни попис
	1991.	73	-45 (-38,1%)
	2002.	53	-20 (-27,4%)
	2011. <sup>89</sup>	22	-31 (-58,5%)
<b>Претежне делатности становништва</b>	Пољопривреда, лов и шумарство		
<b>Положај у склопу мреже насеља</b>	Примарно сеоско насеље		
<b>Централни садржаји</b>	Основна школа (1-4. раз.) - тренутно без намене		
<b>Саобраћајна повезаност</b>	Општински пут II реда 22		
<b>Посебне знаменитости</b>	Рушевине старог утврђења / црквиште (3) (мањи значај)		

Трепеза је насељено место у општини Куршумлија, смештено у њеном јужном делу, на 38 километара јужно од града. Насељски атар обухвата површину од 14,29 km<sup>2</sup>, по чему је то једно од површински средње великих насеља у Општини. По првим резултатима Пописа становништва из 2011. у насељу је живело 22 становника, па по броју становника спада међу мања насеља у општини. Последњих деценија је забележен пад у броју становника. Претежне делатности становништва су: пољопривреда, лов и шумарство (Попис 2002.).

#### ПЛАНИРАНО РЕШЕЊЕ

Намена простора (Реферална карта 1):

Код насеља Трепеза задржава се начелно постојећи размештај намена, с тим што се предлаже груписање и прогушћавање постојеће изградње у оквиру неколико грађевинских подручја, смештених равномерно по целој површини катастарске општине. Остали део подручја предвиђен је без изградње - њиве, ливаде, воћњаци, пашњаци и шуме.

Мрежа насеља и инфраструктурни системи (Реферална карта 2):

Трепеза је Планом одређена за примарно сеоско насеље са нагласком на развој шумарства. У области јавних служби задржавају се постојећи капацитети јавних служби (угашена основна школа) уз пренамену за потребе заједнице и јавног сектора. На пољу развоја саобраћаја планирано је унапређење постојеће путне мреже уз планирано осавремењавање, посебно путне деонице ка Добром Долу (тј. општинског пута II реда 22), како би се село повезало на савремену путну мрежу. На пољу развоја комуналних инфраструктурних система предвиђено је комунално опремање села у складу са општим развојем.

Туризам и заштита простора (Реферална карта 3):

Најважнија мера у будућем развоју насеља Трепеза на пољу туризма и рекреације је развој туристичких делатности везаних за чисту природу (ловни и риболовни туризам). Ово укључује и развој рекреације кроз уређење рекреативних стаза и уређење спортско-рекреативних простора у постојеће јавне зграде. На пољу заштите природне средине, природног и културног наслеђа нема појединачних планских мера и подручја заштите.

<sup>89</sup> Први резултати пописа 2011.



<b>Насеље</b>	<b>ШАТРА</b>
<b>Шематски приказ</b>	<b>ШП 2-08 КУРШУМЛИЈСКА БАЊА - ПОДРУЧЈЕ МК</b>

<b>Кат. општина</b>	К.О. Шатра		
<b>Површина</b>	18,57 km <sup>2</sup> (1857 ha)		
<b>Надморска висина</b>	480-885 m		
<b>Број становника на последња три пописа</b>	Попис	Број ст.	Кретање ст. у односу на претходни попис
	1991.	75	-45 (-37,5%)
	2002.	33	-42 (-56,0%)
	2011. <sup>90</sup>	26	-7 (-21,2%)
<b>Претежне делатности становништва</b>	Пољопривреда, лов и шумарство		
<b>Положај у склопу мреже насеља</b>	Примарно сеоско насеље		
<b>Централни садржаји</b>	Не постоје		
<b>Саобраћајна повезаност</b>	Општински пут II реда 17, Општински пут II реда 19		
<b>Посебне знаменитости</b>	Рушевине старог утврђења / црквисте (мањи значај)		

Шатра је насељено место у општини Куршумлија, смештено у њеном западном делу, на 9 километара југозападно од града. Насељски атар обухвата површину од 18,57 km<sup>2</sup>, по чему је то једно од површински средње велика насеља у Општини. По првим резултатима Пописа становништва из 2011. у насељу је живело 26 становника, па по броју становника спада међу мања насеља у општини. Последњих деценија је забележен пад у броју становника. Претежне делатности становништва су: пољопривреда, лов и шумарство (Попис 2002.).

#### ПЛАНИРАНО РЕШЕЊЕ

Намена простора (Реферална карта 1):

Код насеља Шатра задржава се начелно постојећи размештај намена, с тим што се предлаже груписање и прогушћавање постојеће изградње у оквиру неколико грађевинских подручја, смештених махом у средишњем делу, на вишем подручју катастарске општине (заравњене висије). Остали део подручја предвиђен је без изградње - њиве, ливаде, воћњаци, пашњаци и шуме.

Мрежа насеља и инфраструктурни системи (Реферална карта 2):

Шатра је Планом одређено за примарно сеоско насеље са нагласком на развој шумарства. У области јавних служби сходно постојећим условима (мало насеље без средишта окупљања и јавних служби) нема планираних појединачних мера на пољу јавних служби. На пољу развоја саобраћаја планирано је унапређење постојеће путне мреже уз планирано осавремењавање, посебно путне деонице ка Куршумлији и Куршумлијској Бањи (тј. општинског пута II реда 17), како би се село повезало на савремену путну мрежу. На пољу развоја комуналних инфраструктурних система предвиђено је комунално опремање села у складу са општим развојем. Као посебна планска мера планира се изградња мале хидроелектране у југоисточном делу К.О.

Туризам и заштита простора (Реферална карта 3):

Најважнија мера у будућем развоју насеља Шатра на пољу туризма и рекреације је развој туристичких делатности везаних за село и природу (сеоски, ловни и риболовни туризам). Ово укључује и развој рекреације кроз уређење рекреативних стаза. На пољу заштите природне средине, природног и културног наслеђа нема појединачних планских мера и подручја заштите.

<sup>90</sup> Први резултати пописа 2011.

<b>Насеље</b>	<b>ШТАВА</b>
<b>Шематски приказ</b>	<b>ШП 2-09 ЛУКОВО - ПОДРУЧЈЕ МК</b>

<b>Кат. општина</b>	К.О. Штава, К.О. Жељава, К.О. Трешњица, К.О. Мијачиће		
<b>Површина</b>	30,40 km <sup>2</sup> (3040 ha)		
<b>Надморска висина</b>	830-1700 m		
<b>Број становника на последња три пописа</b>	Попис	Број ст.	Кретање ст. у односу на претходни попис
	1991.	207	-113 (-35,3%)
	2002.	176	-31 (-15,0%)
	2011. <sup>91</sup>	90	-86 (-48,9%)
<b>Претежне делатности становништва</b>	Пољопривреда, лов и шумарство, прерађивачка индустрија		
<b>Положај у склопу мреже насеља</b>	Примарно сеоско насеље		
<b>Централни садржаји</b>	Црква (културно добро)		
<b>Саобраћајна повезаност</b>	Државни пут II реда 414		
<b>Посебне знаменитости</b>	Црква Св. Мине (културно добро од великог значаја)		

Штава је насељено место у општини Куршумлија, смештено у њеном западном делу, на 34 километра западно од града. Насељски атар обухвата површину од 30,40 km<sup>2</sup>, по чему је то једно од површински већих насеља у Општини. По првим резултатима Пописа становништва из 2011. у насељу је живело 90 становника, па по броју становника спада међу средња насеља у општини. Последњих деценија је забележен пад у броју становника. Претежне делатности становништва су: пољопривреда, лов и шумарство, прерађивачка индустрија (Попис 2002.).

#### ПЛАНИРАНО РЕШЕЊЕ

Намена простора (Реферална карта 1):

Код насеља Штава задржава се начелно постојећи размештај намена, с тим што се предлаже груписање и прогушћавање постојеће изградње у оквиру неколико грађевинских подручја, смештених у долином (средишњем и источном) делу катастарске општине. Остали део подручја, махом на западу, северу и југу, предвиђен је без изградње - њиве, ливаде, воћњаци, пашњаци и шуме.

Мрежа насеља и инфраструктурни системи (Реферална карта 2):

Штава је Планом одређено за примарно сеоско насеље са нагласком на развој шумарства и рударства. У области јавних служби сходно постојећим условима (мало насеље без средишта окупљања и јавних служби) нема планираних појединачних мера на пољу јавних служби. На пољу развоја саобраћаја планирано је унапређење постојеће путне мреже уз планирано осавремењавање, посебно деонице државног пута Луково – Лепосавић, како би се село повезало на савремену путну мрежу. На пољу развоја комуналних инфраструктурних система предвиђено је комунално опремање села у складу са општим развојем. Као посебна планска мера планира се изградња две мале хидроелектране, једне у средишњем и једне у јужном делу К.О.

Туризам и заштита простора (Реферална карта 3):

Најважнија мера у будућем развоју насеља Штава на пољу туризма и рекреације је развој нашег туристичког места везаног за природне и створене вредности (виши део средишњем била Копаника, елементи ваздушне бање, Црква св. Мине под заштитом). Ово укључује туристичке делатности везаних за село, културу и природу (сеоски, културно-манifestациони, спортско-рекреативни, здравствени и ловни туризам). Ово укључује и развој рекреације кроз уређење рекреативних стаза и пунктова. На пољу заштите природне средине, природног и културног наслеђа нема појединачних планских мера и подручја заштите.

<sup>91</sup> Први резултати пописа 2011.