

ЕЛАБОРАТ ЗА РАНИ ЈАВНИ УВИД

ПЛАНА ДЕТАЉНЕ РЕГУЛАЦИЈЕ ДРЖАВНИХ ПУТЕВА НА ПРОСТОРУ РАДАН ПЛАНИНЕ: ПА РЕДА БР. 229, ПА РЕДА БР. 228 И ПБ РЕДА БР. 431, НА ТЕРИТОРИЈАМА ОПШТИНА КУРШУМЛИЈА, МЕДВЕЂА И БОЈНИК И ГРАДА ПРОКУПЉА- - ДЕОНИЦА ДРЖАВНОГ ПУТА ПА- 228 НА ТЕРИТОРИЈИ ОПШТИНЕ КУРШУМЛИЈА

ОБРАЂИВАЧ:



«ШИДПРОЈЕКТ» ДОО,

КНЕЗА МИЛОША 2, ШИД

БРОЈ ЕВИДЕНЦИЈЕ:

117/23 - ПДР

ДАТУМ:

новембар 2023. године

ОДГОВОРНИ УРБАНИСТА:

Рудић Ивана, дипл.инж.арх.
лиценца број 200 1419 13



ДИРЕКТОР «ШИДПРОЈЕКТ»:
Сања Спасојевић, дипл.инж.арх.



- **НАЗИВ ДОКУМЕНТА:** ЕЛАБОРАТ ЗА РАНИ ЈАВНИ УВИД
Плана детаљне регулације државних путева на простору Радан планине: ПА реда бр. 229, ПА реда бр. 228 и ПБ реда бр.431, на територијама општина Куршумлија, Медвеђа и Бојник и града Прокупља - деоница државног пута ПА- 228 на територији општине Куршумлија
- **НАРУЧИЛАЦ:** ЈП «ПУТЕВИ СРБИЈЕ» Београд
Булевар Краља Александра бр.282
- **НОСИЛАЦ ИЗРАДЕ ПЛАНА:** ОПШТИНА КУРШУМЛИЈА, ОПШТИНСКА
УПРАВА ОПШТИНЕ КУРШУМЛИЈА
Одељење за привреду и локални економски развој
- **ОБРАЂИВАЧ:** «ШИДПРОЈЕКТ» ДОО,
КНЕЗА МИЛОША 2, ШИД
- **ДИРЕКТОР:** Сања Спасојевић, дипл.инж.арх.
- **БРОЈ ЕВИДЕНЦИЈЕ:** 129/23 – ПДР
- **ДАТУМ:** новембар 2023. године
- **ОДГОВОРНИ УРБАНИСТА:** **Ивана Рудић**, *дипл.инж.арх.*
- **РАДНИ ТИМ:** **Сања Спасојевић**, *дипл.инж.арх.*
Данијела Мирковић, *дипл.инж.арх.*
Весна Лукић, *дипл. прост. планер.*
Мирјана Суљоврујић, *дипл.инж.арх.*
Кристина Башић, *дипл.инж.арх.*
Сузана Цвитковац, *дипл.инж.арх.*
Миленко Кртинић, *дипл.инж.арх.*
Љиљана Стрешњак, *дипл.инж.арх.*
Никола Логарушић, *дипл.грађ.инж.*
Драган Тодоровић, *дипл.грађ. инж.*
Предраг Мишковић, *дипл.инж.маш.*
Душанка Јошић, *дипл.инж.грађ.*
Драган Васић, *дипл.инж.ел.*
Бојан Пршић, *дипл.инж.ел.*
Татијана Јаношевић, *дипл.граж.саоб.*
- **ГРАФИЧКИ ОБРАДИЛИ:** **Славица Парезановић**, *грађ.техн.*

САДРЖАЈ

А) ОПШТА ДОКУМЕНТАЦИЈА	4
Б) ТЕКСТУАЛНИ ДЕО	5
УВОД	6
1. ОПИС ГРАНИЦЕ ПЛАНСКОГ ДОКУМЕНТА.....	7
2. ИЗВОД ИЗ ПЛАНСКИХ ДОКУМЕНАТА ВИШЕГ РЕДА.....	16
2.1 Извод из Просторног плана подручја посебне намене Радан планине.....	16
2.2 Извод из Просторног плана општине Куршумлија	20
3. ОПИС ПОСТОЈЕЋЕГ СТАЊА И НАЧИНА КОРИШЋЕЊА ПРОСТОРА	27
4. ОПШТИ ЦИЉЕВИ ИЗРАДЕ ПЛАНА	31
5. ПЛАНИРАНА ПРЕТЕЖНА НАМЕНА ПОВРШИНА, ПРЕДЛОГ ОСНОВНИХ УРБАНИСТИЧКИХ ПАРАМЕТАРА И ПРОЦЕНА БРУТО РАЗВИЈЕНЕ ГРАЂЕВИНСКЕ ПОВРШИНЕ	32
5.1 ПЛАНИРАНА ПРЕТЕЖНА НАМЕНА ПОВРШИНА.....	32
5.2. ПРЕДЛОГ ОСНОВНИХ УРБАНИСТИЧКИХ ПАРАМЕТАРА.....	32
5.3. БИЛАНС ПЛАНИРАНЕ НАМЕНЕ ПОВРШИНА	35
6. ОЧЕКИВАНИ ЕФЕКТИ ПЛАНИРАЊА У ПОГЛЕДУ УНАПРЕЂЕЊА НАЧИНА КОРИШЋЕЊА ПРОСТОРА	36
Г) ГРАФИЧКИ ДЕО	
- Извод из Просторног плана подручја посебне намене Радан планине („Службени гласник РС“, бр. 110/14)	
- Извод из Просторни план општине Куршумлија („Сл. лист општине Куршумлија“, бр. 5/15).	
- Извод из Плана генералне регулације Пролом Бање ("Сл. лист општине Куршумлија", бр. 20/14 и 2/20).	
0. ПРЕГЛЕДНА КАРТА, Р 1:20000	
1. КАТАСТАРСКО-ТОПОГРАФСКИ ПЛАН СА ГРАНИЦОМ ОБУХВАТА ПДР, Р 1:2500	
2. ПОСТОЈЕЋА НАМЕНА ПОВРШИНА, Р 1:2500	
3. ПЛАНИРАНА НАМЕНА ПОВРШИНА, Р 1:2500	
Д) ОСТАЛА ДОКУМЕНТАЦИЈА	
- Одлука о изради Плана детаљне регулације државних путева на простору Радан планине: ПА реда бр. 229, ПА реда бр. 228 и ПБ реда бр.431, на територијама општина Куршумлија, Медвеђа и Бојник и града Прокупља - деоница државног пута ПА- 228 на територији општине Куршумлија	

А) ОПШТА ДОКУМЕНТАЦИЈА



8000069223695

**ИЗВОД О
РЕГИСТРАЦИЈИ
ПРИВРЕДНОГ СУБЈЕКТА**ШИДПРОЈЕКТ доо ШИД
Број: 1530/21
Дана: 12.07. 2021. год.
Република Србија
Агенција за привредне регистре**ОСНОВНИ ИДЕНТИФИКАЦИОНИ ПОДАТАК**

Матични / Регистарски број 08144486

СТАТУС

Статус привредног субјекта Активан

ПРАВНА ФОРМА

Правна форма Друштво са ограниченом одговорношћу

ПОСЛОВНО ИМЕ

Пословно име

DRUŠTVO ZA PROJEKTOVANJE I INŽENJERING ŠIDPROJEKT
DOO, ŠID

Скраћено пословно име

ŠIDPROJEKT DOO ŠID

ПОДАЦИ О АДРЕСАМА**Адреса седишта**

Општина ШИД

Место ШИД

Улица Кнеза Милоша

Број и слово 2

Спрат, број стана и слово / /

Адреса за пријем електронске поште

Е- пошта office@sidprojekt.rs

ПОСЛОВНИ ПОДАЦИ**Подаци оснивања**

Датум оснивања 31. децембар 1989

Време трајања

Време трајања привредног субјекта Неограничено

Претежна делатност

Шифра делатности 7112

Назив делатности Инжењерске делатности и техничко саветовање

Остали идентификациони подаци

Порески Идентификациони Број (ПИБ)	100928060
Подаци од значаја за правни промет	
Текући рачуни	
	340-0000010001468-51 340-0000013000131-36 325-9500700177772-88 160-0000000406130-06 840-0000009761763-12 340-0000000033443-93 325-9500600027797-79
Контакт подаци	
Телефон 1	022/712-044
Телефон 2	022/712-004
Факс	022/716-020
Интернет адреса	www.sidprojekt.rs
Подаци о статусу / оснивачком акту	
Не постоји обавеза овере измена оснивачког акта	Датум важећег статута <input type="text"/>
	Датум важећег оснивачког акта <input type="text" value="28. март 2019"/>



Законски (статутарни) заступници			
Физичка лица			
1. Име	<input type="text" value="Сања"/>	Презиме	<input type="text" value="Спасојевић"/>
ЈМБГ	<input type="text" value="1107965185006"/>		
Функција	<input type="text" value="Директор"/>		
Ограничење супотписом	<input type="text" value="не постоји ограничење супотписом"/>		
Остали заступници			
Физичка лица			
1. Име	<input type="text" value="Јосип"/>	Презиме	<input type="text" value="Логарушић"/>
ЈМБГ	<input type="text" value="1508951880040"/>		
Ограничење супотписом	<input type="text" value="не постоји ограничење супотписом"/>		

Чланови / Сувласници	
Подаци о члану	
Име и презиме	<input type="text" value="Зоран Стакић"/>

ЈМБГ

2907950710414

Подаци о капиталу

Новчани

износ

датум

Уписан: 73.276,12 RSD

износ

датум

Уплаћен: 16.740,00 RSD

25. октобар
1999

износ

датум

Уплаћен: 128,79 RSD

21. децембар
2011

износ

датум

Уплаћен: 56.407,33 RSD

10. април
2013

износ(%)

Удео

0,250000000000

Подаци о члану

Име и презиме

Пецо Божиновски

ЈМБГ

1502956890054

Подаци о капиталу

Новчани

износ

датум

Уписан: 9.192,75 RSD

износ

датум

Уплаћен: 2.100,00 RSD

25. октобар
1999

износ

датум

Уплаћен: 16,49 RSD

21. децембар
2011

износ

датум

Уплаћен: 7.076,26 RSD

10. април
2013

износ(%)

Удео

0,030000000000

Подаци о члануИме и презиме ЈМБГ **Подаци о капиталу****Новчани**износ датум
 износ датум
 износ датум
 износ датум
 Удео износ(%)**Подаци о члану**Име и презиме ЈМБГ **Подаци о капиталу****Новчани**износ датум
 износ датум
 износ датум
 износ датум

износ(%)

Удео

0,380000000000

Подаци о члану

Име и презиме Мирослав Фодора

ЈМБГ 0806955800057

Подаци о капиталу

Новчани

износ

датум

Уписан: 1.160.341,40 RSD

износ

датум

Уплаћен: 265.080,00 RSD

25. октобар
1999

износ

датум

Уплаћен: 2.042,09 RSD

21. децембар
2011

износ

датум

Уплаћен: 893.219,31 RSD

10. април
2013

износ(%)

Удео

3,960000000000

Подаци о члану

Име и презиме Предраг Мишковић .

ЈМБГ 0209963890040

Подаци о капиталу

Новчани

износ

датум

Уписан: 872.488,03 RSD

износ

датум

Уплаћен: 199.320,00 RSD

25. октобар
1999

износ

датум

Уплаћен: 1.535,17 RSD

21. децембар
2011

износ	датум
Уплаћен: 671.632,86 RSD	10. април 2013

Удео	износ(%)
	2,950000000000

Подаци о члану

Име и презиме

ЈМБГ



Подаци о капиталу

Новчани

износ	датум
Уписан: 14.639,20 RSD	
износ	датум
Уплаћен: 3.300,00 RSD	25. октобар 1999
износ	датум
Уплаћен: 25,76 RSD	21. децембар 2011
износ	датум
Уплаћен: 11.313,44 RSD	10. април 2013

Удео	износ(%)
	0,250000000000

Подаци о члану

Име и презиме

ЈМБГ

Подаци о капиталу

Новчани

износ	датум
Уписан: 871.100,18 RSD	
износ	датум
Уплаћен: 197.963,74 RSD	25. октобар 1999

износ

датум

Уплаћен: 1.524,83 RSD

21. децембар
2011

износ

датум

Уплаћен: 671.611,61 RSD

10. април
2013

Удео

износ(%)

2,980000000000

Подаци о члану

Име и презиме Владимир Радованов

ЈМБГ 0501973710159

Подаци о капиталу

Новчани

износ

датум

Уписан: 6.303,53 RSD

износ

датум

Уплаћен: 1.440,00 RSD

25. октобар
1999

износ

датум

Уплаћен: 11,19 RSD

21. децембар
2011

износ

датум

Уплаћен: 4.852,34 RSD

10. април
2013

Удео

износ(%)

0,020000000000

Подаци о члану

Име и презиме Зоран Јаношевић

ЈМБГ 0511970890062

Подаци о капиталу

Новчани

износ

датум

Уписан: 470.912,17 RSD

износ

датум

Уплаћен: 107.580,00 RSD

25. октобар
1999

износ

датум

Уплаћен: 828,37 RSD

21. децембар
2011

износ

датум

Уплаћен: 362.503,80 RSD

10. април
2013



износ(%)

Удео

1,610000000000

Подаци о члану

Име и презиме

Драган Васић

ЈМБГ

0805965890058

Подаци о капиталу

Новчани

износ

датум

Уписан: 45.699,34 RSD

износ

датум

Уплаћен: 10.440,00 RSD

25. октобар
1999

износ

датум

Уплаћен: 80,36 RSD

21. децембар
2011

износ

датум

Уплаћен: 35.178,98 RSD

10. април
2013

износ(%)

Удео

0,160000000000

Подаци о члану

Име и презиме

Јован Одавић

ЈМБГ

3007990800079

Подаци о капиталу

Новчани

износ

датум

Уписан: 5.252,91 RSD

износ

датум

Уплаћен: 1.200,00 RSD

25. октобар
1999

износ

датум

Уплаћен: 9,27 RSD

21. децембар
2011

износ

датум

Уплаћен: 4.043,64 RSD

10. април
2013

износ(%)

Удео

0,020000000000

Подаци о члану

Име и презиме

Сања Спасојевић

ЈМБГ

1107965185006

Подаци о капиталу**Новчани**

износ

датум

Уписан: 43.597,37 RSD

износ

датум

Уплаћен: 9.960,00 RSD

25. октобар
1999

износ

датум

Уплаћен: 76,24 RSD

21. децембар
2011

износ

датум

Уплаћен: 33.561,13 RSD

10. април
2013

износ(%)

Удео

0,150000000000

Подаци о члану

Име и презиме

Георгина Добрић

ЈМБГ

Подаци о капиталу

Новчани

износ датум

износ датум

износ датум

износ датум



износ(%)
Удео

Подаци о члану

Име и презиме

ЈМБГ

Подаци о капиталу

Новчани

износ датум

износ датум

износ датум

износ датум

износ(%)
Удео

Подаци о члануИме и презиме ЈМБГ **Подаци о капиталу****Новчани**износ датум
Уписан: 672.619,73 RSD износ датум
Уплаћен: 153.660,00 RSD 25. октобар
1999износ датум
Уплаћен: 1.183,83 RSD 21. децембар
2011износ датум
Уплаћен: 517.775,90 RSD 10. април
2013Удео износ(%)**Подаци о члану**Име и презиме ЈМБГ **Подаци о капиталу****Новчани**износ датум
Уписан: 9.192,75 RSD износ датум
Уплаћен: 2.100,00 RSD 25. октобар
1999износ датум
Уплаћен: 16,49 RSD 21. децембар
2011износ датум
Уплаћен: 7.076,26 RSD 10. април
2013

износ(%)

Удео

0,030000000000

Подаци о члану

Име и презиме Влатко Шустер

ЈМБГ 2711960890028

Подаци о капиталу

Новчани

износ	датум
Уписан: 831.254,13 RSD	

износ	датум
Уплаћен: 189.900,00 RSD	25. октобар 1999

износ	датум
Уплаћен: 1.463,05 RSD	21. децембар 2011

износ	датум
Уплаћен: 639.891,08 RSD	10. април 2013



износ(%)

Удео

2,810000000000

Подаци о члану

Име и презиме Светлана Момчиловић

ЈМБГ 0908967895034

Подаци о капиталу

Новчани

износ	датум
Уписан: 260.800,33 RSD	

износ	датум
Уплаћен: 59.580,00 RSD	25. октобар 1999

износ	датум
Уплаћен: 458,49 RSD	21. децембар 2011

ИЗНОС

ДАТУМ

Уплаћен: 200.761,84 RSD

10. април
2013

износ(%)

Удео

0,870000000000

Подаци о члану

Име и презиме

Дубравко Бибић

ЈМБГ

2302964890041

Подаци о капиталу

Новчани

ИЗНОС

ДАТУМ

Уписан: 466.710,03 RSD

ИЗНОС

ДАТУМ

Уплаћен: 106.620,00 RSD

25. октобар
1999

ИЗНОС

ДАТУМ

Уплаћен: 821,16 RSD

21. децембар
2011

ИЗНОС

ДАТУМ

Уплаћен: 359.268,87 RSD

10. април
2013

износ(%)

Удео

1,590000000000

Подаци о члану

Име и презиме

Ратко Кањух

ЈМБГ

2105961890059

Подаци о капиталу

Новчани

ИЗНОС

ДАТУМ

Уписан: 1.093.892,72 RSD

ИЗНОС

ДАТУМ

Уплаћен: 249.900,00 RSD

25. октобар
1999

износ	датум
Уплаћен: 1.924,63 RSD	21. децембар 2011
износ	датум
Уплаћен: 842.068,09 RSD	10. април 2013

	износ(%)
Удео	3,710000000000

Подаци о члану

Име и презиме Драган Чубрило

ЈМБГ 2308946800025

Подаци о капиталу

Новчани

износ	датум
Уписан: 1.304.044,06 RSD	
износ	датум
Уплаћен: 297.900,00 RSD	25. октобар 1999
износ	датум
Уплаћен: 2.294,52 RSD	21. децембар 2011
износ	датум
Уплаћен: 1.003.849,54 RSD	10. април 2013

	износ(%)
Удео	4,450000000000

Подаци о члану

Пословно име DOO MONDAIN ZA TRGOVINU UNUTRAŠNJU I SPOLJNU BAČKA PALANKA

Регистарски / Матични број 08415633

Подаци о капиталу

Новчани

износ	датум
-------	-------

Уписан: 2.625,74 RSD

износ

датум

Уплаћен: 600,00 RSD

25. октобар
1999

износ

датум

Уплаћен: 4,12 RSD

21. децембар
2011

износ

датум

Уплаћен: 2.021,62 RSD

10. април
2013



износ(%)

Удео

0,010000000000

Подаци о члану

Име и презиме Душанка Јошић

ЈМБГ 2007961895040

Подаци о капиталу

Новчани

износ

датум

Уписан: 153.907,09 RSD

износ

датум

Уплаћен: 35.160,00 RSD

25. октобар
1999

износ

датум

Уплаћен: 270,98 RSD

21. децембар
2011

износ

датум

Уплаћен: 118.476,11 RSD

10. април
2013

износ(%)

Удео

0,530000000000

Подаци о члану

Име и презиме Ненад Димитријевић

ЈМБГ 2710984890030

Подаци о капиталу**Новчани**

износ	датум
Уписан: 3.070.778,92 RSD	
износ	датум
Уплаћен: 701.520,00 RSD	25. октобар 1999
износ	датум
Уплаћен: 5.402,98 RSD	21. децембар 2011
износ	датум
Уплаћен: 2.363.855,94 RSD	10. април 2013

износ(%)

Удео **10,440000000000****Подаци о члану**Име и презиме **Марија Миленковић**ЈМБГ **1101982815805****Подаци о капиталу****Новчани**

износ	датум
Уписан: 785.992,87 RSD	
износ	датум
Уплаћен: 179.560,18 RSD	25. октобар 1999
износ	датум
Уплаћен: 1.383,00 RSD	21. децембар 2011
износ	датум
Уплаћен: 605.049,69 RSD	10. април 2013

износ(%)

Удео **2,690000000000****Подаци о члану**

Име и презиме

ЈМБГ

Подаци о капиталу

Новчани

износ датум

износ датум

износ датум

износ датум



Удео износ(%)

Подаци о члану

Име и презиме

ЈМБГ

Подаци о капиталу

Новчани

износ датум

износ датум

износ датум

износ датум

износ(%)

Удео **3,000000000000**

Подаци о члану

Име и презиме **Давор Ждерић**

ЈМБГ **2803973890029**

Подаци о капиталу

Новчани

износ датум
Уписан: 262.971,59 RSD

износ датум
Уплаћен: 60.075,90 RSD 25. октобар 1999

износ датум
Уплаћен: 462,71 RSD 21. децембар 2011

износ датум
Уплаћен: 202.432,98 RSD 10. април 2013



износ(%)
Удео **0,900000000000**

Подаци о члану

Име и презиме **Иванчица Видић**

ЈМБГ **0207994895161**

Подаци о капиталу

Новчани

износ датум
Уписан: 836.243,73 RSD

износ датум
Уплаћен: 191.040,00 RSD 25. октобар 1999

износ датум
Уплаћен: 1.471,29 RSD 21. децембар 2011

износ датум

Уплаћен: 643.732,44 RSD

10. април
2013

износ(%)

Удео

2,830000000000

Подаци о члану

Име и презиме Милан Тубић

ЈМБГ 2404984890010

Подаци о капиталу

Новчани

износ

датум

Уписан: 219.128,89 RSD

износ

датум

Уплаћен: 219.128,89 RSD

10. април
2013



износ(%)

Удео

0,750000000000

Подаци о члану

Име и презиме Давор Тубић

ЈМБГ 2304972890045

Подаци о капиталу

Новчани

износ

датум

Уписан: 219.128,88 RSD

износ

датум

Уплаћен: 219.128,88 RSD

10. април
2013

износ(%)

Удео

0,750000000000

Подаци о члану

Име и презиме Дејан Тубић

ЈМБГ 2304972890037

Подаци о капиталу

Новчани

износ датум
Уписан: 219.128,88 RSD

износ датум
Уплаћен: 219.128,88 RSD 10. април 2013

Удео износ(%)
0,750000000000

Подаци о члану

Име и презиме Зоран Лазић

ЈМБГ 0711990181954



Подаци о капиталу

Новчани

износ датум
Уписан: 301.283,13 RSD

износ датум
Уплаћен: 68.828,21 RSD 25. октобар 1999

износ датум
Уплаћен: 530,06 RSD 21. децембар 2011

износ датум
Уплаћен: 231.924,86 RSD 10. април 2013

Удео износ(%)
1,030000000000

Подаци о члану

Име и презиме Здравка Тубић

ЈМБГ 1607950895034

Подаци о капиталу

Новчани

износ датум

Уписан: 112.150,58 RSD

износ

датум

Уплаћен: 112.150,58 RSD

10. април
2013

износ(%)

Удео

0,380000000000

Подаци о члану

Име и презиме Миодраг Лазих

ЈМБГ 0802981890026



Подаци о капиталу

Новчани

износ

датум

Уписан: 57.781,13 RSD

износ

датум

Уплаћен: 13.200,00 RSD

25. октобар
1999

износ

датум

Уплаћен: 102,00 RSD

21. децембар
2011

износ

датум

Уплаћен: 44.479,13 RSD

10. април
2013

износ(%)

Удео

0,200000000000

Основни капитал друштва

Новчани

износ

датум

Уписан: 29.277.198,45 RSD

износ

датум

Уплаћен: 6.688.380,00 RSD

25. октобар
1999

износ

датум

Уплаћен: 51.515,70 RSD

21. децембар
2011

износ	датум
Уплаћен: 22.537.302,75 RSD	10. април 2013

Забележбе	
1	Тип
	Датум
	Текст
2	Тип
	Датум
	Текст

26. фебруар 2007

Уписује се у Регистар привредних субјеката Одлука о повећењу основног капитала донета дана 27.11.2006 године на седници Скупштине акционарског друштва.

11. јануар 2010

Уписује се у Регистар привредних субјеката Решење Министарства економије и регионалног развоја број: 160-023-02-825/04-07, веза: 224-1/98-22 од 21.12.2009. године, којим се верификује структура основног капитала ŠIDPROJEKT AD ŠID, KNEZA MILOŠA 2, после завршеног другог круга својинске трансформације по моделу продаја акција ради продаје друштвеног капитала са и без попушта са стањем на дан 31.12.2006. године. Укупан основни капитал исказан је у 111.473 акција – 100% и то са следећом структуром: а) Укупан акцијски капитал исказан је у 111.473 акција – 100%, б) Друштвени капитал – 0%.

Регистратор Миладин Маглов



U skladu sa članom 12. Zakona o privrednim društvima, direktor Društva za projektovanje i inženjering „Šidprojekt“ doo Šid, matični broj: 08144486, PIB: 100928060 (u daljem tekstu: Društvo) dana 27.03.2017. godine donosi Prečišćen tekst Osnivačkog akta Društva tako da isti sada glasi:

Skupština " ŠIDPROJEKT " AD Šid, Kneza Miloša 2, na sednici održanoj 08.12.2011.g., nakon što je donela Odluku o promeni pravne forme ovog Društva iz forme otvorenog akcionarskog društva u formu društva sa ograničenom odgovornošću, usvojila je tekst Ugovora o osnivanju društva s ograničenom odgovornošću " Šidprojekt " doo Šid (promena pravne forme) i isti proglašava kao

OSNIVAČKI AKT "ŠIDPROJEKT" DOO ŠID

I OSNOVNE ODREDBE

član 1

Ovim Osnivačkim aktom osnivači osnivaju društvo s ograničenom odgovornošću (daje: društvo) i to tako što Društvo za projektovanje i inženjering "Šidprojekt" ad Šid, Kneza Miloša 2 menja pravnu formu iz otvorenog akcionarskog društva u društvo sa ograničenom odgovornošću. Ovim Osnivačkim aktom osnivači uređuju međusobne odnose povodom osnivanja i rada društva, u skladu sa zajedničkim interesima i ciljevima. Društvo se osniva radi sticanja dobiti obavljanjem privrednih delatnosti.

II OSNIVAČI

član 2

Osnivači društva su:

Red. br.	Matični broj	Prezime	Ime	Ulica i broj	Mesto
1	2	3	4	5	6
1	1505963177656	Đuričić	Maja	Bore Prodanovića br.15	Novi Sad
2	2302964890041	Bibić	Dubravko	Masarikova br. 68A	Šid
3	1502956890054	Božinovski	Peco	Svetog Save br. 17	Šid
4	2308946800025	Čubrilo	Dragan	Jozefa Marčoka 6	Novi Sad
5	2710984890030	Dimitrijević	Nenad	Save Šumanovića br.125	Šid
6	0103961895069	Dimitrijević - Taborin	Vesna	Save Šumanovića br.125	Šid
7	0405949895041	Dobrić	Georgina	Naselje Istok b2 3/16	Šid
8	0312960895012	Đokić	Mica	Masarikova br. 68 B/11	Šid
9	0806955800057	Fodora	Miroslav	Dušana Radovića br. 2	Šid

10	1607960890073	Grčić	Milan	Zmaja Jovana Jovanovića br. 51	Šid
11	0509942890044	Hajduk	Đura	6. decembra br. 28	Šid
12	0511970890062	Janošević	Zoran	Jelice Staniuković 19/6	Šid
13	2007961895040	Jošić	Dušanka	Marka Oreškovića br.23	Šid
14	1101982815805	Milenković	Marija	Kninska br. 073A	Veternik
15	2105961890059	Kanjuh	Ratko	Branka Radičevića br.87	Šid
16	1506951880040	Logarušić	Josip	6. decembra br. 26	Šid
17	0209963890040	Mišković	Predrag	Omladinska br. 5	Šid
18	0908967895034	Momčilović	Svetlana	Vojvodanska br.105	Šid
19	08415633	"Mondal" DOO		Trg Bratstva i Jedinstva 30-32	Bačka Palanka
20	3007990800079	Odavić	Jovan	Petrovaradinska br. 71	Sremski Karlovc
21	0501973710159	Radovanov	Vladimir	Cvijićeva br. 13/28	Parčevo
22	1107965185006	Spasojević	Sanja	Zmaj Jovina br. 59	Šid
23	0604952895047	Stakić	Gordana	Antifašističke borbe br.37a	Beograd-Novi Beograd
24	2907950710414	Stakić	Zoran	Antifašističke borbe br.37a	Beograd-Novi Beograd
25	0605977897512	Suljovrujčić	Mirjana	Matice Spske br. 66/87	Beograd
26	2711960890028	Šuster	Vlatko	Zmaj Jovina br. 27	Šid
27	0401959386328	Trzin	Nada	Svetozara Markovića br. 33	Šid
28	0802947890041	Tubić	Ljubomir	Ive Lole Ribara br. 70	Šid
29	2710948890016	Tubić	Nikola	Kneza Miloša br. 31	Šid
30	2612955890046	Varmađa	Vladimir	Zmaj Jovina br. 58	Šid
31	0805965890058	Vasić	Dragan	Omladinska br. 4	Šid
32	1203960895063	Vidić	Nevenka	Cara Lazara br. 86	Šid
33	0503969185026	Viček	Svetlana	Zmaj Jovina br. 22	Šid
34	0501949890049	Žderić	Sava	Mitrovačka br. 12	Morbvić

III POSLOVNO IME

član 3

Društvo posluje pod poslovnim imenom koje glasi:

Društvo za projektovanje i inženjering "ŠIDPROJEKT" DOO Šid

Skraćeno poslovno ime društva je: "ŠIDPROJEKT " DOO Šid

IV SEDIŠTE

član 4

Sedište društva je u Šidu, Kneza Miloša 2.

V DELATNOST DRUŠTVA

član 5

Pretežna delatnost društva je:

7112 – Inženjerske delatnosti i tehničko savetovanje

Društvo će obavljati i druge delatnosti kao i poslove spoljnotrgovinskog prometa i usluga, i to:

- 2351 Proizvodnja cementa
- 2352 Proizvodnja kreča i gipsa
- 2361 Proizvodnja proizvoda od betona namenjenih za građevinarstvo
- 2362 Proizvodnja proizvoda od gipsa namenjenih za građevinarstvo
- 2363 Proizvodnja svežeg betona
- 2364 Proizvodnja maltera
- 2365 Proizvodnja proizvoda od cementa s vlaknima
- 2369 Proizvodnja ostalih proizvoda od betona, gipsa i cementa
- 2370 Sečenje, oblikovanje i obrada kamena
- 2391 Proizvodnja brusnih proizvoda
- 2399 Proizvodnja ostalih proizvoda od nemetalnih minerala
- 4110 Razrada građevinskih projekata
- 4120 Izgradnja stambenih i nestambenih zgrada
- 4211 Izgradnja puteva i autoputeva
- 4212 Izgradnja železničkih pruga i podzemnih železnica
- 4213 Izgradnja mostova i tunela
- 4221 Izgradnja cevovoda
- 4222 Izgradnja električnih i telekomunikacionih vodova
- 4291 Izgradnja hidrotehničkih objekata
- 4299 Izgradnja ostalih nepomenutih građevina
- 4311 Rušenje objekata
- 4312 Pripremna gradilišta
- 4313 Ispitivanje terena bušenjem i sondiranjem
- 4321 Postavljanje električnih instalacija
- 4322 Postavljanje vodovodnih, kanalizacionih, grejnih i klimatizacionih sistema
- 4329 Ostali instalacioni radovi u građevinarstvu
- 4331 Malterisanje
- 4332 Ugradnja stolarije
- 4333 Postavljanje podnih i zidnih obloga
- 4334 Bojenje i zastakljivanje

- 4339 Ostali završni radovi
- 4391 Krovni radovi
- 4399 Ostali nepomenuti specifični građevinski radovi
- 4619 Posredovanje u prodaji raznovrsnih proizvođa
- 4651 Trgovina na veliko računarima, računarskom opremom i softverima
- 4652 Trgovina na veliko elektronskim i telekomunikacionim delovima, i opremom
- 4661 Trgovina na veliko poljoprivrednim mašinama, opremom i priborom
- 4662 Trgovina na veliko alatnim mašinama
- 4663 Trgovina na veliko rudarskim i građevinskim mašinama
- 4674 Trgovina na veliko metalnom robom, instalacionim materijalima, opremom i priborom za grejanje
- 4675 Trgovina na veliko hemijskim proizvodima
- 4676 Trgovina na veliko ostalim poluproizvodima
- 4677 Trgovina na veliko otpacima i ostacima
- 4690 Nespecijalizovana trgovina na veliko
- 5829 Izdavanje ostalih softvera
- 5210 Skladištenje
- 6201 Računarsko programiranje
- 6202 Konsultantske delatnosti u oblasti informacione tehnologije
- 6203 Upravljanje računarskom opremom
- 6209 Ostale usluge informacione tehnologije
- 6311 Obrada podataka, hosting i sl.
- 6312 Web portali
- 6810 Kupovina i prodaja vlastitih nekretnina
- 6820 Iznejmljivanje vlastitih ili iznajmljenih nekretnina i upravljanje njima
- 6831 Delatnost agencija za nekretnine
- 6832 Upravljanje nekretninama za naknadu
- 6910 Pravni poslovi
- 6920 Računovodstveni, knjigovodstveni i revizorski poslovi; poresko savetovanje
- 7010 Upravljanje ekonomskim subjektom
- 7021 Delatnost komunikacija i odnosa s javnošću
- 7022 Konsultantske aktivnosti u vezi s poslovanjem i ostalim upravljanjem
 - Izrada studija organizacije zaštite od požara
 - Izrada programa za saniranje i unapređenje zaštite od požara
 - Projektovanje uređaja i instalacija za detekciju i gašenje požara
- 7112 Inženjerske delatnosti i tehničko savetovanje
 - Projektovanje hidrotehnički projekata za međuregionalne i regionalne objekte vodosnabdevanja i kanalizacije
 - Projektovanje arhitektonskih projekata za objekte u zaštićenoj okolini kulturnih dobara od izuzetnog značaja

Sa jasno određenim granicama katastarskih parcela, i kulturna dobra upisana u Listu svetske kulturne i prirodne baštine i objekte u zaštićenim područjima u skladu sa aktom o zaštiti kulturnih dobara /osim pretvaranja zajedničkih prostorija u stan, odnosno poslovni prostor u zaštićenoj okolini kulturnih dobara od izuzetnog značaja i kulturnih dobara upisanih u Listu svetske kulturne baštine/, kao i objekte u granicama nacionalnog parka i objekte u granicama zaštite zaštićenog prirodnog dobra od izuzetnog značaja (osim porodičnih

stambenih objekata, poljoprivrednih i ekonomskih objekata i njima potrebnih objekata infrastrukture, koji se grade u selima), u skladu sa zakonom

- Projektovanje saobraćajnica za državne puteve prvog i drugog reda , putne objekte i saobraćajne priključke na ove puteve i granične prelaze
- Projekata saobraćaja i saobraćajne signalizacije za državne puteve prvog i drugog reda, putne objekte i saobraćajne priključke na ove puteve i granične prelaze
- Projektovanje projekata građevinskih konstrukcija za putne objekte (mostove) za državne puteve prvog i drugog reda, putne objekte i saobraćajne priključke na ove puteve i granične prelaze

7120 Tehničko ispitivanje i analize

7211 Istraživanje i eksperimentalni razvoj u biotehnologiji

7219 Istraživanje i razvoj u ostalim prirodnim i tehničko-tehnološkim naukama

7220 Istraživanje i razvoj u društvenim i humanističkim naukama

7311 Delatnost reklamnih agencija

7312 Medijsko predstavljanje

7320 Istraživanje tržišta i ispitivanje javnog mnjenja

7111 Arhitektonska delatnost

7739 Iznajmljivanje i lizing ostalih mašina, opreme i materijalnih dobara

7740 Lizing intelektualne svojine i sličnih proizvoda, autorskih dela i predmeta srodnih prava

7830 Ostalo ustupanje ljudskih resursa

8030 Istražne delatnosti

8211 Kombinovane kancelarijsko-administrativne usluge

8219 Fotokopiranje, pripremanje dokumenata i druga specijalizovana kancelarijska podrška

8292 Usluge pakovanja

8299 Ostale uslužne aktivnosti podrške poslovanju

VI PROMENA POSLOVNOG IMENA, SEDIŠTA I DELATNOSTI

član 6

Odluku o promeni poslovnog imena, sedišta i delatnosti društva donosi Skupština društva.

VII VREME OSNIVANJA – TRAJANJE DRUŠTVA

član 7

Društvo se osniva na neodređeno vreme i traje dok postoje ekonomski i zakonski uslovi za njegovo postojanje.

VIII TROŠKOVI OSNIVANJA

član 8

Sve troškove koji nastanu u postupku osnivanja društva , snosi "ŠIDPROJEKT" AD ŠID, kao pravni prethodnik društva koje se osniva ovim ugovorom.

IX OSNOVNI KAPITAL I ULOZI
član 9

Društvo se osniva novčanim osnovnim kapitalom.

Upisani novčani kapital iznosi 29.277.198,45 rsd.

Uplaćeni novčani kapital iznosi:

6.688.380,00 rsd na dan 25.10.1999. godine;

51.515,70 rsd na dan 21.12.2011. godine;

22.537.302,75 rsd na dan 10.04.2013. godine.

član 10

Vlasnici udela u kapitalu DOO "Šidprojekt" Šid su:

Red. br.	Matični broj	Prezime	Ime	Ulica i broj	Mesto	Ukupna vrednost udela u RSD	% Učešća
1	2	3	4	5	6	7	8
1	1505963177656	Đuričić	Maja	Bore Prodanovića br.15	Novi Sad	111,096.81	0.38
2	2302964890041	Bibić	Dubravko	Masarikova br. 68A	Šid	466,710.03	1.59
3	1502956890054	Božinovski	Peco	Svetog Save br. 17	Šid	9,192.75	0.03
4	2308946800025	Čubrilo	Dragan	Jozefa Marčoka 6	Novi Sad	1,304,044.06	4.45
5	2710984890030	Dimitrijević	Nenad	Save Šumanovića br.125	Šid	3,070,778.92	10.44
6	0103961895069	Dimitrijević - Taborin	Vesna	Save Šumanovića br.125	Šid	9,192.75	0.03
7	0405949895041	Dobrić	Georgina	Naselje Istok b2 3/16	Šid	279,711.39	0.92
8	0312960895012	Đokić	Mica	Masarikova br. 68 8/11	Šid	301,283.13	1.03
9	0806955800057	Fodora	Miroslav	Dušana Radovića br. 2	Šid	1,160,341.40	3.96
10	1607960890073	Grčić	Milan	Zmaja Jovana Jovanovića br. 51	Šid	875,968.70	3
11	0509942890044	Hajduk	Đura	6. decembra br. 28	Šid	1,728,955.50	5.91
12	0511970890062	Janošević	Zoran	Jelice Stanivuković 19/6	Šid	470,912.17	1.61
13	2007961895040	Jošić	Dušanka	Marka Oreškovića br.23	Šid	153,907.09	0.53
14	1101982815805	Milenković	Marija	Krlinska br. 073A	Veternik	785,992.87	2.69
15	2105961890059	Kanjuh	Ratko	Branka Radičevića br.87	Šid	1,093,892.72	3.71
16	1508951880040	Loganušić	Josip	6. decembra br. 26	Šid	10,069,869.86	34.38
17	0209963890040	Mišković	Predrag	Omladinska br. 5	Šid	872,488.03	2.95
18	0908967895034	Momčilović	Svetlana	Vojvodanska br.105	Šid	260,800.33	0.87
19	084156633	"Mondain" DOO		Trg Bratstva i Jedinstva 30-32	Bačka Palanka	2,625.74	0.01
20	3007990800079	Odavić	Jovan	Petrovaradinska br. 71	Sremski Karlovi	5,252.91	0.02
21	0501973710159	Radovanov	Vladimir	Ovjičeva br. 13/28	Pančevo	6,303.53	0.02
22	1107965185006	Spasojević	Sanja	Zmaj Jovina br. 59	Šid	43,597.37	0.15
23	0604952895047	Stakić	Gordana	Antifašističke borbe br.37a	Beograd-Nov	1,759,158.01	6.01

24	2907950710414	Stakić	Zoran	Antifašističke borbe br.37a	Beograd Beograd-Novi Beograd	73,276.12	0.25
25	0605977897512	Sujlovrujić	Mirjana	Matice Srpske br. 66/87	Beograd	871,100.18	2.98
26	2711960890028	Suster	Vlatko	Zmaj Jovina br. 27	Šid	831,254.13	2.81
27	0401959386328	Trzin	Nada	Svetozara Markovića br. 33	Šid	57,781.13	0.2
28	0802947890041	Tubić	Ljubomir	Ive Lole Ribara br. 70	Šid	657,386.65	2.25
29	2710948890016	Tubić	Nikola	Kneza Miloša br. 31	Šid	112,150.58	0.38
30	2612955890046	Varmeđa	Vladimir	Zmaj Jovina br. 58	Šid	672,619.73	2.3
31	0805965890058	Vasić	Dragan	Omladinska br. 4	Šid	45,699.34	0.16
32	1203960895063	Vidić	Nevenka	Cara Lazara br. 86	Šid	836,243.73	2.83
33	0503969185026	Viček	Svetlana	Zmaj Jovina br. 22	Šid	14,639.20	0.25
34	0501949890049	Žderić	Sava	Mitrovačka br. 12	Mprovć	262,971.59	0.9

Na osnovu uplaćenih uloga članovi stižu udele u društvu, srazmerno visini svojih uloga.
Svaki član društva ima po 1 (jedan) udeo u društvu.

X DODATNI ULOZI

član 11

Skupština društva može doneti odluku o ulaganju dodatnih uloga.

Dodatni uložni članova društva ne moraju biti srazmerni njihovim ranije unetim ulozima.

Ako član društva ne unese svoj dodatni udeo, ostali članovi društva nisu obavezni da upiate taj udeo.

XI PRENOS UDELA

član 12

Udele u društvu mogu se, u celini ili delimično, slobodno prenositi licima utvrđenim Zakonom.

Član društva pre nego što ponudi svoj udeo ili deo udela trećem licu, dužan je da taj udeo ili deo udela ponudi društvu.

Skupština društva dužna je da donese odluku o pravu prećeg sticanja ponuđenog udela ili dela udela, u roku od 15 dana od dana prijema ponude.

Ako Skupština društva ne postupi u skladu sa stavom 3 ovog člana, član društva može svoj udeo ili deo udela ponuditi ostalim članovima društva u daljem roku od 15 dana.

Ako Skupština društva odnosno članovi društva ne obaveste člana društva koji prodaje svoj udeo ili deo udela u rokovima iz stava 3 i 4 ovog člana, smatra se da je ponuda odbijena.

U slučaju odbijene ponude, član društva može preneti svoj udeo ili deo udela trećem licu u roku od 60 dana o dana obaveštenja o odbijanju njegove ponude od strane Skupštine društva ili članova društva odnosno od dana isticanja roka iz stava 3 i 4 ovog člana.

član 13

Udeo ili deo udela se prenosi ugovorom u pisanoj formi sa overenim potpisima prenosiooca i sticaoca.

U slučaju prenosa udela prava i obaveze po osnovu prenetog udela prelaze na lice koje je pribavilo preneti udeo.

Kad član društva prenosom udela drugog člana uz svoj udeo stekne još jedan ili više udela, svi udeli se spajaju u jedan udeo.

član 14

Član društva ne može dati svoj udeo u zalogu za obezbeđenje kredita ili druge svoje obaveze.

XII ZASTUPANJE I POTPISIVANJE DRUŠTVA

1. Zastupnici

član 15

Društvo ima direktora koji zastupa Društvo bez ograničenja.

Direktor društva koji zastupa društvo bez ograničenja, je lice koje ima dužnost prema društvu, odnosno dužan je da u tom svojstvu izvršava svoje poslove savesno, sa pažnjom dobrog privrednika, u razumnom uverenju da deluje u najboljem interesu privrednog društva, te je dužan da postupa lojalno prema društvu, a eventualne, pravne poslove iz sukoba interesa može zaključivati samo uz odobrenje Skupštine društva.

Direktor društva koji zastupa bez ograničenja je odgovoran za zakonitost poslova koje zaključuje, a ukoliko poslove zaključuje suprotno odredbama ovog stava, odgovoran je za štetu koja se time prouzrokuje privrednom društvu ili trećem licu sa kojim je posao zaključen.

2. Punomoćnici

član 16

Direktor društva, u okviru svojih ovlašćenja, može dati drugom licu punomoćje radi vršenja trajnih i opštih poslova zastupanja društva (*generalno punomoćje*) ili samo za izvršenje određenog posla (*specijalno punomoćje*).

Punomoćje se izdaje u pismenoj formi sa naznakom vrste poslova zbog kojih se daje, njihovog obima i roka prestanka punomoćja.

3. Potpisivanje društva

član 17

Društvo potpisuju lica ovlašćena za njegovo zastupanje (*zastupnici*).

Zastupnici društva potpisuju poslovno ime društva uz naznaku funkcije koju obavljaju.

XIII UNUTRAŠNJA ORGANIZACIJA DRUŠTVA

član 18

Unutrašnja organizacija društva uspostavlja se u skladu sa potrebama poslovanja, rada i razvoja društva.

Unutrašnja organizacija društva uređuje se Pravilnikom o unutrašnjoj organizaciji i sistematizaciji radnih mesta društva, kojeg donosi direktor društva.

član 19

Ogranci društva (*poslovnice, radne odnosno poslovne jedinice, predstavništva, pogoni, prodavnice i dr.*) mogu imati ovlaštenja da u pravnom prometu sa trećim licima zaključuju ugovore i vrše druge pravne radnje u okviru delatnosti društva i poslova koji se u njima obavljaju. Ogranci društva u pravnom prometu sa trećim licima istupaju u ime i za račun društva. Za obaveze ogranka društva odgovara društvo celokupnom svojom imovinom. Ogranci društva iz stava 3 ovog člana mogu imati poseban obračun rezultata poslovanja i poseban podračun..

član 20

Ogrankom rukovodi direktor društva ili rukovodilac ogranka, koga postavlja i razrešava direktor društva. Lice iz stava 1 ovog člana zaključuje ugovore i vrši druge pravne radnje kao zastupnik društva, na način i u granicama utvrđenim Odlukom o osnivanju ogranka.

član 21

Odluku o obrazovanju, nazivu, mestu poslovanja, poslovima (*ovlašćenjima u pravnom prometu*), posebnom podračunu ogranka kao i odluku o oduzimanju ovlašćenja ogranku, donosi Skupština društva.

XIV ORGANI DRUŠTVA

član 22

Upravljanje društvom se organizuje kao jednodomno.

Organi društva su:

1. Skupština i
2. Direktor

1. Skupština

član 23

Skupštinu čine svi članovi društva.

Pravo glasa na skupštini imaju svi članovi skupštine sa više od 3 % udele u kapitalu društva, odnosno 3% udele u kapitalu društva predstavlja jedan glas. Vlasnici kapitala imaju mogućnost i pravo da udruživanjem steknu pravo glasa.

Udruživanje iz predhodnog stava je obavezno u pismenom obliku, sa overenim potpisima članovima skupštine koji se udružuju, a isprava o udruživanju se dostavlja društvu najkasnije 3 dana pre održavanja sednice skupštine.

Članovi skupštine koji se udružuju, takođe pismeno određuju punomoćnika za zastupanje na sednici skupštine, koje punomoćje mora biti overeno saglasno propisima kojima se uređuje overa potpisa.

1.1. Delokrug rada

Član 24

Nadležnosti Skupštine su:

- 1) donosi izmene osnivačkog akta;
- 2) usvaja finansijske izveštaje, kao i izveštaje revizora ako su finansijski izveštaji bili predmet revizije;
- 3) nadzire rad direktora i usvaja izveštaje direktora;
- 4) odlučuje o povećanju i smanjenju osnovnog kapitala društva;
- 5) odlučuje o raspodeli dobiti i načinu pokrivanja gubitaka, uključujući i određivanje dana sticanja prava na učešće u dobiti i dana isplate učešća u dobiti članovima društva;
- 6) imenuje i razrešava direktora i utvrđuje naknadu za njegov rad odnosno načela za utvrđivanje te naknade;
- 7) imenuje eksternog i internog revizora i utvrđuje naknadu za njihov rad, ako je revizija finansijskih izveštaja obavezna;
- 8) odlučuje o pokretanju postupka likvidacije, kao i o podnošenju predloga za pokretanje stečajnog postupka od strane društva;
- 9) imenuje likvidacionog upravnika i usvaja likvidacione bilanse i izveštaje likvidacionog upravnika;
- 10) odlučuje o sticanju sopstvenih udele;
- 11) odlučuje o zahtevu za istupanje člana društva;
- 12) odlučuje o pokretanju spora za isključenje člana društva;
- 13) odlučuje o povlačenju i poništenju udele;
- 14) daje prokuru;
- 15) odlučuje o pokretanju postupka i davanju punomoćja za zastupanje društva u sporu sa prokuristom, kao i u sporu sa direktorom,
- 16) odobrava ugovor o pristupanju novog člana i daje saglasnost na prenos udela trećem licu u slučaju iz člana 167. Zakona o privrednim društvima;
- 17) odlučuje o statusnim promenama i promenama pravne forme;
- 18) daje odobrenje na pravne poslove u kojima postoji lični interes, u skladu sa članom 66. Zakona o privrednim društvima;
- 19) daje saglasnost na sticanje, prodaju, davanje u zakup, zalaganje ili drugo raspolaganje imovinom velike vrednosti u smislu člana 470. Zakona o privrednim društvima;
- 20) donosi poslovnik o svom radu;
- 21) vrši druge poslove i odlučuje o drugim pitanjima, u skladu sa ovim zakonom i osnivačkim aktom.

1.2. Način rada

Član 25

Sednice skupštine mogu biti redovne i vanredne.

član 26

1.3. Sazivanje sednice

Sednicu skupštine saziva direktor.

Sednica skupštine obavezno se saziva kada to u pisanom obliku zahtevaju članovi društva koji imaju ili zastupaju najmanje 20% glasova. Ako direktor ne sazove sednicu skupštine u roku od tri dana od dana prijema zahteva iz prethodnog stava ovog člana, tako da dan održavanja sednice bude najkasnije 15 dana od dana prijema zahteva, podnosioci tog zahteva mogu sami sazvati sednicu skupštine u roku od osam dana od dana isteka tog roka za održavanje sednice skupštine.

član 27

1.4. Mesto održavanja sednice

Sednica skupštine društva održava se u mestu sedišta društva.

član 28

1.5. Obaveštenje i dnevni red

Sednica skupštine saziva se pisanim pozivom upućenim svakom članu društva na adresu člana društva iz evidencije podataka o članovima društva, a poziv se smatra dostavljenim danom slanja preporučene pošiljke poštom.

Poziv za sednicu dostavlja se svakom članu društva najkasnije osam dana pre dana održavanja sednice skupštine.

Poziv za sednicu sadrži naročito:

- 1) dan slanja poziva;
- 2) vreme i mesto održavanja sednice;
- 3) predlog dnevnog reda sednice, sa jasnom naznakom o kojim tačkama dnevnog reda se predlaže da skupština donese odluku;
- 4) materijale za sednicu.

Na sednici se može raspravljati i odlučivati o pitanjima na dnevnom redu, a o drugim pitanjima samo ako svi članovi prisustvuju sednici i ako se nijedan član tome ne protivi.

član 29

1.6. Održavanje sednice bez sazivanja

Sednica se može održati i bez sazivanja ako joj prisustvuju svi članovi društva.

član 30

1.7. Punomoćje za glasanje

Član društva ima pravo da putem pisanog punomoćja ovlasti određeno lice da u njegovo ime učestvuje u radu skupštine društva, uključujući i pravo da u njegovo ime glasa (punomoćje za glasanje).

Punomoćje iz stava 1 ovog člana mora biti overeno u skladu sa Zakonom kojim se uređuje overa potpisa.

Punomoćnik iz stava 1. ovog člana može biti svako poslovno sposobno lice.

član 31

1.8. Kvorum

Kvorum za sednicu skupštine čini obična većina od ukupnog broja glasova članova društva.

Ako se sednica skupštine nije mogla održati zbog nedostatka kvoruma, ponovo se saziva sa istim predloženim dnevnim redom najranije deset dana a najkasnije 30 dana od dana kada je sednica trebalo da bude održana (ponovljena sednica).

član 32

1.9. Način rada skupštine

Skupština može doneti poslovnik kojim bliže utvrđuje način rada i odlučivanja u skladu sa Zakonom o privrednim društvima i ovim osnivačkim aktom.

Sednicom skupštine predsedava predsednik skupštine kogeg bira skupština na prvoj sednici skupštine nakon promene pravne forme, sa mandatom od godinu dana.

član 33

1.10. Zapisnik

Svaka odluka skupštine društva unosi se u zapisnik koji vodi predsednik skupštine, odnosno zapisničar ako ga imenuje predsednik skupštine.

Predsednik skupštine je odgovoran za uredno sačinjavanje zapisnika.

Zapisnik sadrži:

- 1) mesto i dan održavanja sednice;
- 2) ime lica koje je vodilo zapisnik;
- 3) sažeti prikaz rasprave po svakoj tački dnevnog reda;
- 4) rezultat glasanja po svakoj tački dnevnog reda po kojoj je skupština odlučivala, kao i način glasanja svakog prisutnog člana društva;

5) i druge potrebne elemente.

Sastavni deo zapisnika čini spisak lica koja su učestvovala u radu sednice skupštine.

Zapisnik potpisuje predsednik skupštine i zapisničar ako je određen na odnosnoj sednici skupštine.

Ako lice koje je učestvovalo u radu sednice ima primedbe na zapisnik, lice koje vodi zapisnik će to konstatovati u zapisniku.

član 34

1.11. Većina za odlučivanje

Skupština donosi odluke običnom većinom glasova prisutnih članova koji imaju pravo glasa.

Skupština odlučuje većinom od dve trećine od ukupnog broja glasova svih članova društva o:

- 1) povećanju ili smanjenju osnovnog kapitala;
- 2) statusnim promenama i promenama pravne forme;
- 3) donošenju odluke o likvidaciji društva ili podnošenju predloga za pokretanje stečaja;
- 4) raspodeli dobiti i načinu pokrivanja gubitka;
- 5) sticanju sopstvenih udelela društva.

Skupština jednoglasno odlučuje o obavezi članova na dodatne uplate, kao i o vraćanju tih uplata.

član 35

Telefonske sednice, pisano glasanje i odlučivanje bez sednice

Sednice skupštine mogu se održavati korišćenjem konferencijske veze ili druge audio i vizuelne komunikacijske opreme, tako da sva lica koja učestvuju u radu sednice mogu da međusobno istovremeno komuniciraju.

Smatra se da su lica koja na ovaj način učestvuju u radu sednice lično prisutna.

Član društva može glasati i pisanim putem, i u tom slučaju, za potrebe izračunavanja kvoruma, smatra se da taj član društva prisustvuje sednici.

Svaka odluka može se doneti i van sednice, ako je potpišu svi članovi društva sa pravom glasa po tom pitanju.

član 36

1.12. Način glasanja

Glasanje na sednici skupštine društva je javno.

član 37

1.13. Isključenje prava glasa

Član društva ne može glasati u skupštini kad se donosi odluka o:

- 1) njegovom oslobađanju od obaveza prema društvu, ili o smanjenju tih obaveza;
- 2) njegovom istupanju ili isključenju iz društva;
- 3) pokretanju ili odustajanju od spora protiv njega i angažovanju punomoćnika društva za zastupanje u tim slučajevima;
- 4) odobravanju poslova između njega i društva u skladu sa članom 66. ovog zakona;
- 5) u drugim slučajevima određenim Zakonom o privrednim društvima.

Član društva ne može glasati u skupštini ni kada se odlučuje o pitanjima iz stava 1. tač. 1, 3) i 4) ovog člana ako se odluke odnose na lica koja su povezana sa tim članom društva u smislu člana 62. Zakona o privrednim društvima.

Glasovi člana društva čije je pravo glasa isključeno ne uzimaju se u obzir prilikom utvrđivanja kvoruma za odlučivanje o pitanjima iz st. 1. i 2. ovog člana.

Prisustvo drugih lica sednici

Sednicama skupštine dužan je da prisustvuje direktor društva

član 38

2. Direktor

Društvo ima direktora koji je zakonski zastupnik društva.

Direktor se registruje u skladu sa zakonom o registraciji.

2.1. Imenovanje direktora

Direktora imenuje skupština.

Odlukom skupštine mogu se odrediti uslovi koje neko lice treba da ispunjava da bi bilo imenovano za direktora.

2.2. Razrešenje i ostavka direktora

Skupština, razrešava direktora, pri čemu je dužna da navede razloge za razrešenje.

2.3. Zastupanje

Direktor zastupa društvo prema trećim licima u skladu sa osnivačkim aktom, odlukama skupštine društva.

2.4. Zastupanje društva u sporu sa direktorom

Direktor ne može izdati punomoćje za zastupanje niti zastupati društvo u sporu u kojem je suprotna strana on ili sa njim povezano lice.

U slučaju iz prethodnog stava, punomoćje izdaje skupština.

2.5. Vođenje poslova društva

Direktor vodi poslove društva u skladu sa osnivačkim aktom i odlukama skupštine.

Direktor obavlja sve poslove koji nisu u nadležnosti skupštine.

2.6. Odgovornost za poslovne knjige, finansijske Izveštaje i vođenje evidencije o odlukama skupštine

Direktor odgovara za uredno vođenje poslovnih knjiga društva.

Direktor odgovara za tačnost finansijskih izveštaja društva.

Direktor je u obavezi da vodi evidenciju o svim donetim odlukama skupštine, u koju svaki član društva može izvršiti uvid tokom radnog vremena društva.

2.7. Obaveza Izveštavanja

Na obavezu direktora da izveštava skupštinu, shodno se primenjuju odredbe člana 399. Zakona o privrednim društvima.

Direktor društva je dužan da bez odlaganja obavesti svakog člana društva koji ima udeo koji predstavlja najmanje 10% osnovnog kapitala o nastalim vanrednim okolnostima koje mogu biti od značaja za stanje ili poslovanje društva.

2.8. Naknada za rad direktora

Naknadu za rad direktora regulisaće se posebnim ugovorom između imenovanog direktora i skupštine društva.

član 39

Usvajanjem ovog Osnivačkog akta razrešava se dužnosti predsjednika Upravnog odbora Dimitrijević Lazar iz Šida, Save Šumanovića 127, JMBG:1804954890037, kao i dosadašnji članovi Upravnog odbora društva, i to:

1. Đokić Mica iz Šida, Masarikova 68, JMBG 0312960895012,
2. Dragan Čubrilo iz Novog Sada, Balzakova 30, JMBG 2308946800025,
3. Vladimir Varmeda iz Šida, Zmaj Jovina 58, JMBG 2612955890046.

XV DEOBA DOBITI

član 40

Članovi društva učestvuju u deobi dobiti društva srazmerno svojim ulozima, u skladu sa godišnjim obračunom društva.

XVI ODGOVORNOST ZA OBAVEZE I SNOŠENJE RIZIKA

član 41

Imovinu društva čine ulazi članova društva (*osnovni kapital*).

Društvo odgovara za svoje obaveze celokupnom svojom imovinom.

Članovi ne odgovaraju za obaveze društva osim do iznosa neunetog uloga u imovinu društva.

XVII ISTUPANJE I ISKLJUČENJE ČLANA IZ DRUŠTVA

1. Istupanje člana

član 42

Član društva može istupiti iz društva iz opravdanih razloga utvrđenih Zakonom.

Opravdanost razloga ocenjuju članovi društva na sednici Skupštine.

Ako se ostali članovi društva ne saglase sa istupanjem člana iz društva, član koji istupa može protiv društva pokrenuti postupak pred nadležnim sudom.

2. Isključenje člana

član 43

Skupština društva može, većinom od ukupnog broja glasova, doneti odluku o isključenju pojedinog člana društva ako taj član ne ispuni obaveze utvrđene Zakonom i ovim ugovorom ili iz drugih opravdanih razloga utvrđenih Zakonom.

XVIII PRESTANAK DRUŠTVA

član 44

Društvo prestaje u slučajevima i po osnovima propisanim Zakonom.

XVIII PRELAZNE I ZAVRŠNE ODREDBE

član 45

Na sva pitanja koja nisu regulisana ovim Osnivačkim aktom, primenjuju se neposredno odredbe Zakona.

član 46

U slučaju bilo kakvog spora između članova društva, na osnovu ili u vezi ovog ugovora, članovi društva će nastali spor rešiti sporazumno. Za spor koji se ne može rešiti sporazumno, članovi društva prihvataju nadležnost suda prema sedištu društva.

član 47

Usvajanjem ovog Osnivačkog akta prestaju da važe dosadašnja opšta pravna akta koja imaju karakter osnivačkog akta. Sva opšta akta društva će se usaglasiti u roku od 3 meseca od dana usvajanja ovog Osnivačkog akta.

član 48

Usvajanjem ovog Osnivačkog akta Društvo je usaglasilo svoj osnivački akt u skladu sa zakonom o privrednim društvima (Sl.glasnik RS br. 36/2011).

Direktor Društva:



Davor Žbenić

РЕШЕЊЕ О ОДРЕЂИВАЊУ ОДГОВОРНОГ УРБАНИСТЕ

На основу Закона о планирању и изградњи ("Службени гласник РС", бр. 72/2009, 81/2009, 64/2010, 24/2011, 121/2012, 42/2013, 50/2013, 98/2013, 132/2014, 145/2014, 83/2018, 31/2019, 37/2019-др. Закон, 9/2020, 52/2021 и 62/2023) и одредби Правилника о садржини, начину и поступку израде докумената просторног и урбанистичког планирања ("Службени гласник РС", бр. 32/2019) као:

О Д Г О В О Р Н И У Р Б А Н И С Т А

за израду **ПЛАНА ДЕТАЉНЕ РЕГУЛАЦИЈЕ ДРЖАВНИХ ПУТЕВА НА ПРОСТОРУ РАДАН ПЛАНИНЕ: ПА РЕДА БР. 229, ПА РЕДА БР. 228 И ПБ РЕДА БР. 431, НА ТЕРИТОРИЈАМА ОПШТИНА КУРШУМЛИЈА, МЕДВЕЂА И БОЈНИК И ГРАДА ПРОКУПЉА - ДЕОНИЦА ДРЖАВНОГ ПУТА ПА- 228 НА ТЕРИТОРИЈИ ОПШТИНЕ КУРШУМЛИЈА**

Ивана Рудић, дипл.инж.арх.

Лиценца Икс бр. **200 1419 13**

Обрађивач:

«ШИДПРОЈЕКТ» ДОО,

Одговорно лице/заступник:

Сања Спасојевић, дипл.инж.арх.

Печат:



Потпис:

Број документације:

117/23

Место и датум:

Шид, новембар 2023. године

ИЗЈАВА ОДГОВОРНОГ УРБАНИСТЕ

Одговорни урбаниста **ПЛАНА ДЕТАЉНЕ РЕГУЛАЦИЈЕ ДРЖАВНИХ ПУТЕВА НА ПРОСТОРУ РАДАН ПЛАНИНЕ: ПА РЕДА БР. 229, ПА РЕДА БР. 228 И ПБ РЕДА БР. 431, НА ТЕРИТОРИЈАМА ОПШТИНА КУРШУМЛИЈА, МЕДВЕЂА И БОЈНИК И ГРАДА ПРОКУПЉА - ДЕОНИЦА ДРЖАВНОГ ПУТА ПА- 228 НА ТЕРИТОРИЈИ ОПШТИНЕ КУРШУМЛИЈА**

Ивана Рудић, дипл.инж.арх.
Лиценца Икс бр. 200 1419 13

ИЗЈАВЉУЈЕМ


Да је Нацрт планског документа:

- урађен у складу са Законом о планирању и изградњи ("Службени гласник РС", бр. 72/2009, 81/2009, 64/2010, 24/2011, 121/2012, 42/2013, 50/2013, 98/2013, 132/2014, 145/2014, 83/2018, 31/2019, 37/2019-др. Закон, 9/2020, 52/2021 и 62/2023) и прописима донетим на основу Закона:

Одговорни урбаниста: Ивана Рудић, дипл.инж.арх.
Број лиценце: Лиц.Икс бр 200 1419 13
Лични печат: Потпис:



Број документације: 117/23
Место и датум: Шид, новембар 2023. године



ИНЖЕЊЕРСКА КОМОРА СРБИЈЕ

ЛИЦЕНЦА

ОДГОВОРНОГ УРБАНИСТЕ

На основу Закона о планирању и изградњи и
Статута Инжењерске коморе Србије

УПРАВНИ ОДБОР ИНЖЕЊЕРСКЕ КОМОРЕ СРБИЈЕ
утврђује да је

Ивана Д. Рудић

дипломирани инжењер архитектуре
ЛИБ 10581073086

одговорни урбаниста

за руковођење изработом урбанистичких планова и урбанистичких пројеката

Број лиценце

200 1419 13



У Београду,
26. децембра 2013. године

ПРЕДСЕДНИК КОМОРЕ

Милован Главоњић
дипл. инж. ел.

Број: 02-12/2023-11843
Београд, 29.05.2023. године



На основу члана 14. Статута Инжењерске коморе Србије
("СГ РС", бр. 36/19) а на лични захтев члана Коморе,
Инжењерска комора Србије издаје

ПОТВРДУ

Којом се потврђује да је Ивана Д. Рудић, дипл. инж. арх.
лиценца број

200 1419 13

за

**одговорног урбанисту за руковођење израдом урбанистичких
планова и урбанистичких пројеката**

на дан издавања ове потврде члан Инжењерске коморе Србије, да је измирио
обавезу плаћања чланарине Комори за текућу годину, односно до 20.05.2024.
године, као и да му није изречена мера пред Судом части Инжењерске
коморе Србије



Председница Инжењерске коморе Србије

Марица М.
Марица Мијајловић, дипл. инж. арх.

Б) ТЕКСТУАЛНИ ДЕО

**ПЛАН ДЕТАЉНЕ РЕГУЛАЦИЈЕ
ДРЖАВНИХ ПУТЕВА НА ПРОСТОРУ РАДАН ПЛАНИНЕ:
ПА РЕДА БР. 229, ПА РЕДА БР. 228 И ПБ РЕДА БР. 431,
НА ТЕРИТОРИЈАМА ОПШТИНА КУРШУМЛИЈА, МЕДВЕЂА И БОЈНИК И ГРАДА
ПРОКУПЉА- - ДЕОНИЦА ДРЖАВНОГ ПУТА ПА- 228 НА ТЕРИТОРИЈИ
ОПШТИНЕ КУРШУМЛИЈА**

ЕЛАБОРАТ ЗА РАНИ ЈАВНИ УВИД

УВОД

Елаборат за рани јавни увид Плана детаљне регулације урађен је на основу Одлуке о изради Плана детаљне регулације државних путева на простору Радан планине: ПА реда бр. 229, ПА реда бр. 228 и ПБ реда бр.431, на територијама општина Куршумлија, Медвеђа и Бојник и града Прокупља - деоница државног пута ПА- 228 на територији општине Куршумлија („Службени лист општине Куршумлија“, бр. 22/2023).

Садржина и начин израде плана детаљне регулације регулисани су одредбама Закона о планирању и изградњи („Службени гласник РС“ бр. 72/09, 81/09 – исправка, 64/10 – Одлука УС, 24/11, 121/12, 42/13 – Одлука УС, 50/13 – Одлука УС, 98/13 – Одлука УС, 132/14, 145/14, 83/2018, 31/2019, 37/2019-др.закон., 9/2020, 52/2021 и 62/2023) и Правилника о садржини, начину и поступку израде докумената просторног и урбанистичког планирања („Сл. Гласник РС“, бр. 32/2019).

На основу чл. 45а Закона о планирању и изградњи („Службени гласник РС“ бр. 72/09, 81/09 – исправка, 64/10 – Одлука УС, 24/11, 121/12, 42/13 – Одлука УС, 50/13 – Одлука УС, 98/13 – Одлука УС, 132/14, 145/14, 83/2018 и 31/2019 и 37/2019-др.закон., 9/2020, 52/2021 и 62/2023), након доношења Одлуке о изради Плана приступило се изради елабората за рани јавни увид, ради упознавања јавности са општим циљевима и сврхом израде Плана, планираном претежном наменом површина и очекиваним ефектима планирања.

Саставни део Одлуке о изради Плана је Одлука о неприступању изради стратешке процене утицаја Плана детаљне регулације државних путева на простору Радан планине: ПА реда бр. 229, ПА реда бр. 228 и ПБ реда бр.431, на територијама општина Куршумлија, Медвеђа и Бојник и града Прокупља -деоница државног пута ПА реда бр.228 на територији општине Куршумлија на животну средину број: I-02-57/2023-6 од 21.09.2023.године, донешена на основу Мишљења надлежног органа за заштиту животне средине Одељења за привреду и локални економски развој, број 01-501-38 од 21.07.2023.године.

Чланом 11. Одлуке о изради Плана дефинисана је потреба израде Студије заштите непокретних културних добара, на основу претходно претходно прибављеног мишљења Завода за заштиту споменика културе Ниш.

Иницијативу за израду плана детаљне регулације је покренуло ЈП „Путеви Србије“, које је уједно и Инвеститор.

Наведене деонице државних путева ПА реда бр. 229, ПА реда бр. 228 и ПБ реда бр.431 налазе се на територијама општина Куршумлија, Медвеђа и Бојник и града Прокупља, на Радан планини.

На територији општине Куршумлија налазе се деонице државног пута ПА реда бр.228 укупне дужине око 5.1km, на подручју КО Пролом.

Елаборат за рани јавни увид Плана садржи текстуални и графички део.

1. ОПИС ГРАНИЦЕ ПЛАНСКОГ ДОКУМЕНТА

Граница обухвата планског подручја се утврђује као прелиминарна и приказана је на графичким прилозима, док ће се коначна граница планског подручја дефинисати приликом израде Нацрта плана.

На основу пројектних потреба за изградњу државног пута, граница обухвата заузима парцеле на територији општина Куршумлија, Медвеђа и Бојник и града Прокупља, укупне површине обухвата **31,5 ha**, од чега је око **11,44 ha** на територији општине Куршумлија, КО Пролом. Дужина пројектоване саобраћајнице на територији општине Куршумлија износи око **5,1 km**.

Оквирном границом Плана обухваћене су постојеће парцеле државног пута ПА реда бр.228 и делови парцела обострано уз трасу државног пута због проширења појаса регулације државног пута.

Оквирном границом Плана детаљне регулације - деоница Општина Куршумлија обухваћене су катастарске парцеле у КО Пролом, број: 2274, 2163, 2148, 2162, 2161, 2159, 2263, 1930, 1929, 1928, 1931/2, 1931/1, 1927, 1926, 1925, 1924, 1932, 1933, 1923, 1922, 1921/2, 1920, 1919, 1918, 1917, 1916, 1915, 1914, 1913, 1912, 1911, 1910, 1909, 1908, 1907, 1906, 1905, 1904, 1903, 1902, 1901, 1900, 1935, 1936, 1937, 1849, 1850, 1851, 1852, 1853, 1854, 1855, 1858, 1861, 1863, 1866, 1867, 1868, 1869, 1870, 1872, 1873, 1874, 1875, 1876, 1877, 1878, 1879, 1880, 2272, 778, 1099/1, 763/1, 764, 765, 766, 767, 768, 769, 770, 771, 117/1, 772, 773, 774, 813, 2278, 2279, 808/3, 808/4, 808/1, 1115, 779/2, 811, 810, 809, 807, 806, 805, 803, 802, 801, 800, 1114, 1017, 1107, 1005, 1007, 787, 788, 797, 799, 1019, 1041, 1040, 1039, 1038, 1037, 1020, 1021, 1022, 1023, 1035/2, 1035/1, 1106, 1036/1, 1036/2, 1033/2, 1059/1 и 1125.

Напомена: У случају неслагања бројева катастарских парцела из текстуалног и графичког дела плана, важе бројеви катастарских парцела из графичког прилога

Овим Планом обухваћен је део деонице државног пута ПА реда бр. 228 од стационаже km 10+235 (у центру Пролом бање) до km 14+307 (граница са територијом града Прокупља) дужине од око 4.07 km и од стационаже km 21+915 (граница са територијом града Прокупља) до km 22+850 (граница са територијом општине Медвеђа) дужине од око 935m.

Табела 1 Списак катастарских парцела у општини Куршумлија, КО Пролом:

Број парц.	Улица / Потес	Површина (m ²)	Начин коришћења	Врста земљишта	Облик својине	Власник / Корисник
2274	Гајтанска	12185	земљиште под зградом и другим објектом	Градско грађевинско земљиште	Државна / Приватна	Република Србија / Више физичких и правних лица
2257	Река	13663	Река	Градско грађевинско земљиште	Заједничка / Јавна / Приватна	Република Србија и физичка лица у својини / физичка лица као корисници
2163	Гајтанска	298	Шума 6. класе	Градско грађевинско земљиште	Приватна	физичка лица у својини 2/2
2148	Гајтански пут	1275	земљиште под зградом и другим објектом земљиште уз зграду и други објекат Шума 7. класе	Градско грађевинско земљиште	Државна / Приватна	Република Србија / Општина Куршумлија и Више физичких лица

План детаљне регулације државних путева на простору Радан планине: ПА реда бр. 229, ПА реда бр. 228 и ПБ реда бр. 431, на територијама општина Куршумлија, Медвеђа и Бојник и града Прокупља - деоница државног пута ПА - 228 на територији општине Куршумлија

2162	Гајтански пут	373	земљиште уз зграду и други објекат	Градско грађевинско земљиште	Приватна	физичка лица у својини 2/2
2161	17 Српска бригада	195	земљиште под зградом и другим објектом	Градско грађевинско земљиште	Приватна	физичка лица у својини 2/2
2159	17 Српска бригада	102	земљиште уз зграду и други објекат	Градско грађевинско земљиште	Државна	Република Србија / физичка лица као корисници
2263	17 Српска бригада	4847	земљиште под зградом и другим објектом	Градско грађевинско земљиште	Заједничка / Државна / Приватна	Република Србија / Општина Куршумлија / "Планинка" Куршумлија / Дуњић (Момчило) Спасоје
1930	Гајтанска	120	земљиште под зградом и другим објектом	Градско грађевинско земљиште	Јавна	Општина Куршумлија
1929	Гајтански пут	657	земљиште под зградом и другим објектом земљиште уз зграду и други објекат Воћњак 6. класе	Градско грађевинско земљиште	Државна / Приватна	Република Србија / ЈП "Србијаводе"/ Кокановић (Мијодраг) Момчило
1928	Гајтански пут	266	земљиште под зградом и другим објектом	Градско грађевинско земљиште	Државна / Приватна	Република Србија / ЈП "Србијаводе"/ Томић (Ђорђа) Добрила
1931/2	Гајтанска	79	Шума 6. класе	Градско грађевинско земљиште	Приватна	"Планинка" Куршумлија
1931/1	Гајтанска	139	Шума 6. класе	Градско грађевинско земљиште	Државна	Република Србија / Општина Куршумлија
1927	Гајтанска	158	Шума 4. класе	Градско грађевинско земљиште	Приватна	више физичких лица
1926	Гајтанска	7	Остало вештачки стврено неплодно земљиште	Градско грађевинско земљиште	Приватна	физичка лица у својини 2/2
1925	Гајтанска	31	Шума 4. класе	Градско грађевинско земљиште	Приватна	физичка лица у својини 2/2
1924	Гајтанска	27	Остало вештачки стврено неплодно земљиште	Градско грађевинско земљиште	Приватна	физичка лица у својини 2/2
1932	Гајтанска	224	земљиште под зградом и другим објектом	Градско грађевинско земљиште	Приватна	Бабић (Миломир)Дејан 1/1
1933	Пролом Бања	8423	земљиште под зградом и другим објектом	Градско грађевинско земљиште	Државна	Република Србија / ЈП "Путеви Србије", "Планинка" Куршумлија

План детаљне регулације државних путева на простору Радан планине: ПА реда бр. 229, ПА реда бр. 228 и ПБ реда бр. 431, на територијама општина Куршумлија, Медвеђа и Бојник и града Прокупља - деоница државног пута ПА - 228 на територији општине Куршумлија

1923	Гајтански пут	886	земљиште под зградом и другим објектом земљиште уз зграду и други објекат Шума 5. класе	Градско грађевинско земљиште	Државна / Јавна / Приватна	Република Србија / ЈП "Путеви Србије" / Више физичких лица
1922	Гајтански пут	170	земљиште под зградом и другим објектом	Градско грађевинско земљиште	Државна / Приватна	Република Србија 17/170 / ЈП "Србијаводе"/ Вељковић (Душан) Младен 153/170
1921/2	Гајтанска	146	земљиште под зградом и другим објектом	Градско грађевинско земљиште	Државна / Приватна	Република Србија 28/146 / ЈП "Србијаводе"/ Вељковић (Душан) Младен 118/146
1920	Гајтански пут	146	земљиште под зградом и другим објектом	Градско грађевинско земљиште	Државна / Приватна	Република Србија 7/146 / Божиловић (Боривоје) Небојша 139/146
1919	Гајтански пут	157	земљиште под зградом и другим објектом	Градско грађевинско земљиште	Државна / Приватна	Република Србија 15/157 / ЈП "Србијаводе"/ Мишић (Јована) Хрстивоје 142/157
1918	Гајтански пут	112	земљиште под зградом и другим објектом	Градско грађевинско земљиште	Јавна	Република Србија / Костић (Зарија) Миланка
1917	Гајтански пут	306	земљиште под зградом и другим објектом	Градско грађевинско земљиште	Државна / Приватна	Република Србија 43/306 / ЈП "Србијаводе"/ више физичких лица у својини 263/306
1916	Гајтанска	175	Остало вештачки стврено неплодно земљиште	Градско грађевинско земљиште	Јавна / Приватна	Република Србија 32/175 више физичких лица у својини 143/175
1915	Гајтанска	113	Остало вештачки стврено неплодно земљиште	Градско грађевинско земљиште	Државна	Република Србија 1/1 / физичка лица као корисници
1914	Гајтанска	445	Шума 5. класе	Градско грађевинско земљиште	Државна	Република Србија 1/1 / физичка лица као корисници
1913	Гајтански пут	382	земљиште под зградом и другим објектом земљиште уз зграду и други објекат	Градско грађевинско земљиште	Државна	Република Србија 1/1 / ЈП "Србијаводе, Митков (Насе) Љупче

План детаљне регулације државних путева на простору Радан планине: ПА реда бр. 229, ПА реда бр. 228 и ПБ реда бр. 431, на територијама општина Куршумлија, Медвеђа и Бојник и града Прокупља - деоница државног пута ПА - 228 на територији општине Куршумлија

1912	Гајтанска	470	Воћњак 7. класе	Градско грађевинско земљиште	Државна / Приватна	Република Србија 443/470 / ЈП "Србијаводе, Станојковић (Михаила) Сребрен / "Планинка" Куршумлија 27/470
1911	Гајтанска	42	Остало вештачки стврено неплодно земљиште	Градско грађевинско земљиште	Државна	Република Србија / "Планинка" Куршумлија
1910	17 Српска бригада	521	Остало вештачки стврено неплодно земљиште	Градско грађевинско земљиште	Државна	Република Србија / "Планинка" Куршумлија
1909	17 Српска бригада	110	Остало вештачки стврено неплодно земљиште	Градско грађевинско земљиште	Државна	Република Србија / "Планинка" Куршумлија
1908	17 Српска бригада	118	Остало вештачки стврено неплодно земљиште	Градско грађевинско земљиште	Државна	Република Србија / "Планинка" Куршумлија
1907	Пролом Бања	246	Шума 6. класе	Градско грађевинско земљиште	Државна	Република Србија / "Планинка" Куршумлија
1906	Гајтански пут	491	земљиште под зградом и другим објектом	Градско грађевинско земљиште	Државна	Република Србија / ЈП "Путеви Србије", Брадић (Мијодраг) Милисав
1905	Гајтанска	178	Шума 6. класе	Градско грађевинско земљиште	Државна / Приватна	Република Србија 25/178 / ЈП "Србијаводе"/ Ђурчић (Радован) Бојан 76/178 Ђурчић (Радован) Дејан 77/178
1904	Гајтански пут	623	земљиште под зградом и другим објектом	Градско грађевинско земљиште	Државна	Република Србија 1/1 / ЈП "Путеви Србије", ЈП "Србијаводе, Вековић (Радун) Станица
1903	Гајтански пут	346	земљиште под зградом и другим објектом	Градско грађевинско земљиште	Државна	Република Србија 1/1 / физичка лица као корисници
1902	Гајтанска	157	Пашњак 5. класе	Градско грађевинско земљиште	Приватна	Живковић (Бождар) Горан 1/1
1901	Гајтански пут	328	земљиште под зградом и другим објектом земљиште уз зграду и други објекат	Градско грађевинско земљиште	Приватна	Бензић (Миладин) Зорица 1/1
1900	Гајтанска	180	Остало вештачки стврено неплодно земљиште	Градско грађевинско земљиште	Државна / Приватна	Република Србија 170/180 / Општина Куршумлија и више физичких лица/ Танасковић (Слободан) Весна

План детаљне регулације државних путева на простору Радан планине: ПА реда бр. 229, ПА реда бр. 228 и ПБ реда бр. 431, на територијама општина Куршумлија, Медвеђа и Бојник и града Прокупља - деоница државног пута ПА - 228 на територији општине Куршумлија

1934	Гајтанска	44	Остало вештачки стврено неплодно земљиште	Градско грађевинско земљиште	Приватна	Вукчевић (Мирко) Радомирка
1935	Гајтанска	159	Шума 5. класе	Градско грађевинско земљиште	Приватна	физичка лица у својини 2/2
1936	Гајтански пут	233	земљиште под зградом и другим објектом	Градско грађевинско земљиште	Приватна	Павловић (Радмоир) Слободанка 1/1
1937	Гајтански пут	360	земљиште под зградом и другим објектом Породична стамбена зграда	Градско грађевинско земљиште	Приватна	Ујкановић (Бешир) Дарис 1/1
1849	Гајтански пут	525	земљиште под зградом и другим објектом Породична стамбена зграда	Градско грађевинско земљиште	Државна / Приватна	Република Србија 37/525 / Више физичких лица / Ћурчић (Миломир) Виолета 17/525 Шево (Миломир) Валентина 471/525
1850	Гајтанска	81	Остало вештачки стврено неплодно земљиште	Градско грађевинско земљиште	Заједничка / Државна / Приватна	Република Србија / Димитријевић (Светозара) Радмила / Ћурчић (Миломир) Виолета
1851	Гајтанска	268	Камењар	Градско грађевинско земљиште	Државна	Република Србија / Димитријевић (Светозара) Радмила
1852	Гајтански пут	317	земљиште под зградом и другим објектом Породична стамбена зграда	Градско грађевинско земљиште	Државна	Република Србија ЈП "Путеви Србије" и физичка лица као корисници
1853	Гајтанска	318	Шума 6. класе	Градско грађевинско земљиште	Државна / Приватна	Република Србија ЈП "Путеви Србије" као корисник и више физичких лица у својини
1854	Гајтански пут	241	земљиште под зградом и другим објектом Породична стамбена зграда	Градско грађевинско земљиште	Државна	Република Србија 1/1 / физичка лица као корисници
1855	Гајтански пут	250	земљиште под зградом и другим објектом Породична стамбена зграда	Градско грађевинско земљиште	Приватна	физичка лица у својини 1/1
1858	Гајтански пут	476	земљиште под зградом и другим објектом Породична стамбена зграда	Градско грађевинско земљиште	Државна	Република Србија / ЈП "Путеви Србије" и више физичких лица као корисници

План детаљне регулације државних путева на простору Радан планине: ПА реда бр. 229, ПА реда бр. 228 и ПБ реда бр. 431, на територијама општина Куршумлија, Медвеђа и Бојник и града Прокупља - деоница државног пута ПА - 228 на територији општине Куршумлија

1861	Гајтанска	774	Пашњак 6. класе	Градско грађевинско земљиште	Државна	Република Србија 1/1 / ЈП "Путеви Србије", Турчић (Момир) Рајко
1863	Гајтанска	284	Ливада 7. класе	Градско грађевинско земљиште	Државна	Република Србија 1/1 / Гогић (Владимир) Мирко
1866	Гајтански пут	153	земљиште под зградом и другим објектом Породична стамбена зграда	Градско грађевинско земљиште	Државна / Приватна	Република Србија 3/4 / физичка лица као корисници / Сибиновић (Обрад) Оливера 1/4
1867	Гајтанска	132	земљиште под зградом и другим објектом Породична стамбена зграда	Градско грађевинско земљиште	Државна / Приватна	Република Србија 3/4 / физичка лица као корисници / Сибиновић (Обрад) Оливера 1/4
1868	Гајтанска	226	Пашњак 6. класе	Градско грађевинско земљиште	Државна	Република Србија 1/1 / Кокановић (Николе) Вукомир
1869	Гајтанска	52	Шума 5. класе	Градско грађевинско земљиште	Државна	Република Србија 1/1 / ЈП "Путеви Србије", Миљковић (Младена) Божица
1870	Гајтанска	598	Ливада 6. класе	Градско грађевинско земљиште	Приватна	физичка лица у својини 2/2
1872	Гајтанска	136	земљиште под зградом и другим објектом некатегорисани пут	Градско грађевинско земљиште	Јавна	Општина Куршумлија 1/1
1873	Гајтанска	440	земљиште под зградом и другим објектом некатегорисани пут	Градско грађевинско земљиште	Јавна	Општина Куршумлија 1/1
1874	Гајтански пут	425	земљиште под зградом и другим објектом Породична стамбена зграда	Градско грађевинско земљиште	Државна / Јавна	Република Србија/ Општина Куршумлија
1875	Гајтанска	368	Воћњак 5. класе	Земљиште у грађевинском подручју	Државна / Приватна	Република Србија 239/368 и физичка лица у својини 129/368 / Општина Куршумлија и ЈП "Србијаводе" као корисници

План детаљне регулације државних путева на простору Радан планине: ПА реда бр. 229, ПА реда бр. 228 и ПБ реда бр. 431, на територијама општина Куршумлија, Медвеђа и Бојник и града Прокупља - деоница државног пута ПА - 228 на територији општине Куршумлија

1876	Гајтански пут	387	земљиште под зградом и другим објектом Породична стамбена зграда	Градско грађевинско земљиште	Заједничка / Државна / Приватна	Република Србија и физичка лица у својини / Општина Куршумлија као корисник
1877	Гајтански пут	535	земљиште под зградом и другим објектом Породична стамбена зграда	Градско грађевинско земљиште	Државна / Јавна	Република Србија и општина Куршумлија / ЈП "Путеви Србије"
		153	Ливада 3. класе			
1878	Гајтански пут	177	земљиште под зградом и другим објектом Породична стамбена зграда	Градско грађевинско земљиште	Државна / Јавна	Република Србија и општина Куршумлија / ЈП "Путеви Србије" и ЈП "Србијаводе" као корисници
1879	Гајтанска	59	земљиште под зградом и другим објектом	Градско грађевинско земљиште	Државна	Република Србија 1/1 / ЈП "Путеви Србије" и општина Куршумлија као корисници
1880	Гајтанска	258	Остало вештачки стврено неплодно земљиште	Градско грађевинско земљиште	Државна	Република Србија 1/1 / ЈП "Путеви Србије" и општина Куршумлија као корисници
2272	Косанчић Ивана	2969	земљиште под зградом и другим објектом	Градско грађевинско земљиште	Заједничка / Државна / Приватна	Република Србија и физичка лица у својини / Општина Куршумлија као корисник
778	Салашине	287500	Шума 8. класе	Шумско земљиште	Државна	Република Србија 1/1 / ЈП "Србијашуме"
1099/1	Велики Пролом	12071	земљиште под зградом и другим објектом	остало земљиште	Државна	Република Србија 1/1 / ЈП "Србијашуме"
763/1	Велики Пролом	3190	земљиште под зградом и другим објектом	остало земљиште	Државна	Република Србија 1/1 / Општина Куршумлија
764	Велики Пролом	259	Ливада 4. класе	Пољопривредно земљиште	Приватна	Ђиновић (Светислав) Милинко 1/1
765	Велики Пролом	231	Њива 4. класе	Пољопривредно земљиште	Приватна	Ђиновић (Милан) Томислав 1/1
766	Велики Пролом	449	Пашњак 4. класе	Пољопривредно земљиште	Приватна	више физичких лица 10/10

План детаљне регулације државних путева на простору Радан планине: ПА реда бр. 229, ПА реда бр. 228 и ПБ реда бр. 431, на територијама општина Куршумлија, Медвеђа и Бојник и града Прокупља - деоница државног пута ПА - 228 на територији општине Куршумлија

767	Велики Пролом	245	Њива 4. класе	Пољопривредно земљиште	Приватна	више физичких лица 4/4
768	Велики Пролом	196	Ливада 4. класе	Пољопривредно земљиште	Приватна	Ђиновић (Светислав) Милинко 1/1
769	Велики Пролом	760	Њива 4. класе	Пољопривредно земљиште	Приватна	Ђиновић (Драгић) Недељко 1/1
770	Велики Пролом	536	Врт 4. класе	Пољопривредно земљиште	Приватна	више физичких лица 4/4
771	Велики Пролом	222	Шума 6. класе	Шумско земљиште	Јавна	Републике Србија 1/1
1117/1	Салашине	52670	Река	остало земљиште	Јавна	Републике Србија 1/1
772	Велики Пролом	1161	Пашњак 4. класе	Пољопривредно земљиште	Приватна	физичка лица у својини 2/2
773	Велики Пролом	808	Врт 4. класе	Пољопривредно земљиште	Приватна	физичка лица у својини 6/36
774	Велики Пролом	2205	Шума 6. класе	Шумско земљиште	Јавна	Општина Куршумлија 2116/2005 и "Планинка" Куршумлија 89/2205
813	Велики Пролом	648	Пашњак 6. класе	Шумско земљиште	Приватна	физичка лица у својини 6/8
2278	Велики Пролом	532	Њива 6. класе	Пољопривредно земљиште	Приватна	Гојковић (Радомир) Миломир 1/1
		473	Пашњак 4. класе			
2279	Велики Пролом	486	Њива 6. класе	Пољопривредно земљиште	Приватна	Гојковић (Радомир) Михајило 1/1
		166	Пашњак 4. класе			
808/3	Велики Пролом	127	Пашњак 4. класе	Пољопривредно земљиште	Приватна	Гојковић (Никита) Борисав 1/1
808/4	Велики Пролом	474	Пашњак 4. класе	Пољопривредно земљиште	Приватна	Гојковић (Никита) Будимир 1/1
808/1	Велики Пролом	11860	Шума 6. класе	Шумско земљиште	Јавна	Република Србија 1/1
1115	Салашине	9751	Поток	остало земљиште	Јавна	Република Србија 1/1
779/2	Салашине	175852	Шума 7. класе	Шумско земљиште	Државна	Република Србија 1/1 / ЈП "Србијашуме"
811	Велики Пролом	1745	Ливада 5. класе	Пољопривредно земљиште	Приватна	физичка лица у својини 5/9
810	Велики Пролом	1961	Њива 5. класе	Пољопривредно земљиште	Приватна	Петровић (Живан) Милунка 1/1
809	Велики Пролом	424	Пашњак 4. класе	Пољопривредно земљиште	Приватна	Петровић (Живан) Милунка 1/1
807	Велики Пролом	11335	Ливада 5. класе	Пољопривредно земљиште	Приватна	Петровић (Живан) Милунка 1/1
806	Велики Пролом	980	земљиште под зградом и другим објектом	остало земљиште	Државна	Република Србија 1/1 / Општина

План детаљне регулације државних путева на простору Радан планине: ПА реда бр. 229, ПА реда бр. 228 и ПБ реда бр. 431, на територијама општина Куршумлија, Медвеђа и Бојник и града Прокупља - деоница државног пута ПА - 228 на територији општине Куршумлија

						Куршумлија
805	Проломска	59	земљиште под зградом и другим објектом	Пољопривредно земљиште	Приватна	физичка лица у својини 5/7
		768	Пашњак 4. класе			
804	Велики Пролом	474	Пашњак 4. класе	Пољопривредно земљиште	Приватна	физичка лица у својини 8/40
803	Велики Пролом	543	Пашњак 4. класе	Пољопривредно земљиште	Приватна	физичка лица у својини 5/9
802	Велики Пролом	547	Пашњак 4. класе	Пољопривредно земљиште	Приватна	физичка лица у својини 8/40
801	Велики Пролом	1037	Пашњак 4. класе	Пољопривредно земљиште	Приватна	физичка лица у својини 12/24
800	Велики Пролом	1600	земљиште под зградом и другим објектом	остало земљиште	Државна	Република Србија 1/1 / Општина Куршумлија
1114	Салашине	3533	Поток	остало земљиште	Јавна	Република Србија 1/1
1017	Велики Пролом	3225	Шума 5. класе	Шумско земљиште	Приватна	Ђиновић (Стеван) Димитрије 1/1
1107	Велики Пролом	11116	земљиште под зградом и другим објектом	остало земљиште	Државна	Република Србија 1/1 / Општина Куршумлија
787	Салашине	850	Ливада 7. класе	Пољопривредно земљиште	Приватна	физичка лица у својини 4/6
788	Салашине	4347	Шума 8. класе	Шумско земљиште	Приватна	Петровић (Живан) Милунка 1/1
789	Салашине	5688	Шума 6. класе	Шумско земљиште	Државна	Република Србија 1/1/ ЈП "Србијашуме"
799	Салашине	65100	Шума 6. класе	Шумско земљиште	Државна	Република Србија 1/1/ ЈП "Србијашуме"
1013	Велики Пролом	747	Ливада 4. класе	Пољопривредно земљиште	Приватна	Ђиновић (Стеван) Димитрије 1/1
1015	Велики Пролом	307	Њива 4. класе	Пољопривредно земљиште	Приватна	Ђиновић (Стеван) Димитрије 1/1
1016	Велики Пролом	346	Њива 4. класе	Пољопривредно земљиште	Приватна	Ђиновић (Стеван) Димитрије 1/1
1019	Салашине	6987	Шума 5. класе	Шумско земљиште	Државна	Република Србија 1/1/ ЈП "Србијашуме"
1042	Салашине	7403	Ливада 7. класе	Пољопривредно земљиште	Приватна	физичка лица у својини 2/2
1041	Салашине	11550	Шума 5. класе	Шумско земљиште	Приватна	физичка лица у својини 2/2
1040	Салашине	9155	Пашњак 6. класе	Пољопривредно земљиште	Приватна	Ђиновић (Крсман) Иво 1/1
1039	Салашине	19968	Шума 5. класе	Шумско земљиште	Приватна	физичка лица у својини 2/2
1038	Салашине	29121	Шума 7. класе	Шумско земљиште	Државна	Република Србија 1/1/

План детаљне регулације државних путева на простору Радан планине: ПА реда бр. 229, ПА реда бр. 228 и ПБ реда бр. 431, на територијама општина Куршумлија, Медвеђа и Бојник и града Прокупља - деоница државног пута ПА - 228 на територији општине Куршумлија

						ЈП "Србијашуме"
1037	Салашине	343	Шума 5. класе	Шумско земљиште	Приватна	физичка лица у својини 5/9
1020	Салашине	23424	Шума 5. класе	Шумско земљиште	Приватна	физичка лица у својини 2/2
1021	Салашине	5048	Ливада 7. класе	Пољопривредно земљиште	Приватна	физичка лица у својини 2/2
1022	Салашине	13629	Ливада 7. класе	Пољопривредно земљиште	Приватна	физичка лица у својини 4/4
		12300	Шума 5. класе			
1023	Салашине	5521	Шума 5. класе	Шумско земљиште	Приватна	физичка лица у својини 4/4
1035/2	Салашине	1698	Шума 6. класе	Пољопривредно земљиште	Приватна	физичка лица у својини 3/3
1035/1	Салашине	18753	Шума 6. класе	Пољопривредно земљиште	Приватна	Тиновић (Стеван) Петроније 1/1
1106	Жута бара	5650	земљиште под зградом и другим објектом	остало земљиште	Државна	Република Србија 1/1 / Општина Куршумлија
1036/1	Салашине	2459	Шума 6. класе	Пољопривредно земљиште	Приватна	Тиновић (Стеван) Петроније 1/1
1036/2	Салашине	3168	Шума 6. класе	Пољопривредно земљиште	Приватна	физичка лица у својини 3/3
1033/2	Салашине	15690	Шума 5. класе	Шумско земљиште	Приватна	физичка лица у својини 3/3

2. ИЗВОД ИЗ ПЛАНСКИХ ДОКУМЕНАТА ВИШЕГ РЕДА

Плански основ за израду Плана на територији општине Куршумлије представљају:

- Просторни план подручја посебне намене Радан планине („Службени гласник РС“, бр. 110/14);
- Просторни план општине Куршумлија ("Службени лист општине Куршумлија", бр. 6/15);
- План генералне регулације Пролом Бања ("Службени лист општине Куршумлија", бр. 20/14 и 2/20);

2.1 Извод из Просторног плана подручја посебне намене Радан планине

Подручје Просорног плана простире се на деловима територија општина Бојник, Лебане и Медвеђа (Јаланички управни округ), Прокупље и Куршумлија (Топлички управни округ). Обухвата 38 целих катастарских општина и 39 статистичких насеља у којима живи око 5.000 становника, односно тек нешто преко 3.000 становника према првим резултатима Пописа 2011. године.

Подручје Просторног плана налази се у централном делу јужне Србије. У физичко-географском смислу обухвата брдско-планинско подручје делова горњих сливова Топлице, Пусте реке и Јабланице, са планинским масивима Радана, Соколовице, Арбанашке планине, Соколовог виси, проломске планине, Мајдан планине и Равне планине, делове западних обода Лесковачке котлине, Рачанске котлине и Проломске котлине, на надморским висинама од око 280м источно од Брестовца до 1 408. на врху Шопот на планини Радан. Подручје просторног плана простире се правцем северозапад-југоисток, од засеока Боровчани у КО

Висока, општина Куршумлија, до села Ново Село (општина Лебане).

У делу Просторног плана који обухвата заштићена подручја Радан планине, успостављају се зоне са режимима заштите I, II и III степена.

ОПШТИ О ОПЕРАТИВНИ ЦИЉЕВИ ПРОСТОРНОГ РАЗВОЈА

Инфраструктурни системи

a) Саобраћај

Општи циљ развоја саобраћаја је обезбеђење услова за изградњу, реконструкцију, опремање и функционисање државних и општинских путева, као и других саобраћајних система, који ће обезбедити квалитетнију доступност подручја Просторног плана као и повезаност са другим деловима Србије.

Оперативни циљеви развоја саобраћаја су:

- изградња деоница државних путева II реда које су непроходне, у циљу боље повезаности како општина тако и управних округа (Јабланичког и Топличког);
- реконструисање и рехабилитација деоница државних путева на подручју Просторног плана у складу са могућностима и плановима надлежних институција које управљају државним путевима;
- реализација нових општинских путева као и реконструкција постојећих у циљу функционалног повезивања насеља као и туристичких и културно-историјских локалитета;
- изградња, рехабилитација, ревитализација и реконструкција пешачког и бициклическог саобраћаја у циљу побољшања туристичке понуде комплетног простора;
- на локалном нивоу, заустављање даљег пропадања постојеће саобраћајне инфраструктуре и погоршавања услова превоза путника и роба и формирање ваљане основе за развој саобраћајног система у будућности.

б) Енергетика и енергетска инфраструктура

Општи циљ је обезбеђење сигурности снабдевања потрошача квалитетном електричном енергијом и развој енергетике усклађен са енергетским, економским, просторним и другим локалним специфичностима.

Утврђују се следећи оперативни циљеви развоја енергетике и енергетске инфраструктуре:

- унапређење постојеће електроенергетске мреже повећањем безбедности рада и поузданости система;
- увођење сталног мониторинга преносних система и планирање техничко-технолошких иновација из области дистрибуције електричне енергије;
- повећање производње енергије засновано на већем коришћењу хидроенергије и локално расположивих обновљивих извора;
- одржавање, ревитализација, модернизација и доградња електроенергетске инфраструктуре у складу са захтевима заштите природних и непокретних културних добара, заштите животне средине, развоја туризма, за довољно, сигурно, квалитетно и економично снабдевање енергијом свих потрошача на обухваћеном подручју.

з) Комунална инфраструктура

Основни циљеви развоја комуналне инфраструктуре су:

- затварање и санација постојећих дивљих депонија у границама Просторног плана и у непосредној близини планинских подручја (1-3 године након затварања) као и рекултивација земљишта ради привођења новим наменама (препоручљиво за лоцирање рециклажних дворишта – центара за сакупљање);
- заустављање и санкционисање линијске дисперзије депонија дуж сеоских путева, речних токова и у близини сеоских насеља изградњом нове регионалне санитарне депоније на Топлички управни округ и повећање капацитета одвожења отпада са планинског подручја на регионалну депонију Жељковац у Лесковцу и утврђивање надлежности за одвожење отпада из туристичких локалитета;
- установљавање и реализација система примарне селекције отпада у сеоским и туристичким насељима;
- установљавање децентрализованог система управљања отпадом у сеоским насељима системом мобилних центара (покретних трансфер станица за прикупљање отпада);
- изградња рециклажних дворишта на више локација у границама Просторног плана;
- преусмеравање опасног отпада на регионално складиште у Нишавском управном округу, или на мање општинске трансфер станице и реализација центара за сакупљање опасног отпада уз домаћинстава на мањем броју пунктова у оквиру планског подручја (посебно на локацијама са израженијом туристичком понудом).

Заштита животне средине

Општи циљеви заштите животне средине су:

- очување постојећег стања квалитета животне средине, интегрисано са заштитом природних вредности и одрживим развојем подручја;
- очување доброг статуса ваздуха, вода и земљишта, упоредо са развојем туристичких и привредних садржаја комплементарних заштити природних и културних вредности и одрживим развојем подручја;
- управљање квалитетом животне средине и одрживим развојем подручја заштићених природних вредности засновано на процени и мониторингу утицаја постојећих и планираних активности, инфраструктурних система и објеката на животну средину, природне и културне вредности и одрживи развој локалних заједница на подручју Просторног плана;
- дефинисање мера санације постојећих локација рударских активности (у руднику „Леце“), унапређивање постојећих технолошких поступака у експлоатацији, спречавање загађивања вода, земљишта, ваздуха, утицаја буке због активности у рударству;
- унапређивање индустријских процеса у складу са еколошким захтевима у постојећим привредним капацитетима;
- популаризација, јачање еколошке свести, формирање организационих тела и укључивање јавног и приватног сектора, локалног становништва у управе у активности на заштити животне средине.

ПРОСТОРНИ РАЗВОЈ САОБРАЋАЈА И ИНФРАСТРУКТУРНИХ СИСТЕМА САОБРАЋАЈ

Планска пропозиција унапређења саобраћаја у обухвату Просторног плана јесте даљи развој друмског саобраћаја, примарне и секундарне путне мреже, како би се свим становницима обезбедио брз и квалитетан приступ путној мрежи I и II реда, као и унапређење и коришћење железничког путничког саобраћаја.

Развој путне инфраструктуре обухвата:

- приоритетну изградњу деоница државних путева II реда (Па 228 и Па 229) које су неопходне, је ће ови државни путеви представљати окосницу даљег развоја секундарне путне мреже;
- измештање деонице државног пута Па 229 која пролази кроз зону II система акумулације „Брестовац“, на потезу од Магаша до Брестовачког рида;
- изградњу деонице државног пута Пб 431 којом ће се осварити веза између државних путева Пб 431 и Па 229 по траси постојећег некатегорисаног пута до реона села Добра Вода;
- реализацију општинских путева од Ображде преко Голог рида до државног пута Пб 431 и од Иван Куле до насеља Ђаке, као и реконструкцију постојећих општинских путева ради функционалне повезаности насеља као и туристичких и културно-историјских локалитета. Тиме ће се побољшати туристичка понуда целокупног подручја и омогућити успостављање „туристичких тура“ за бициклисте, планинаре и друге посетиоце;
- изградњу деоница које представљају део саобраћајног прстена „Високог кружног“ пута око Радан планине.

е) Саобраћајна инфраструктура

План развоја саобраћаја у обухвату Плана јесте даљи развој друмског саобраћаја, примарне односно секундарне путне мреже, како би се свим становницима обезбедио брз и квалитетан приступ путној мрежи I и II реда, као и унапређење и коришћење железничког путничког саобраћаја.

Концепција развоја путне инфраструктуре обухвата:

- приоритетну изградњу деоница државних путева II реда (222 и 123) које су непроходне, јер ће ови државни путеви представљати окосницу даљег развоја секундарне путне мреже.
- измештање деонице државног пута II реда бр. 123 која пролази кроз зону II система акумулације „Брестовац“, на потезу од Магаша до Брестовачког рида;
- изградњу деонице државног пута II реда 242а којом ће се остварити веза између државних путева 242а и 123;
- реализацију нових општинских путева, као и реконструкцију постојећих ради функционалне повезаности насеља као и туристичких и културно-историјских локалитета. Тиме ће се побољшати туристичка понуда целокупног подручја и омогућити успостављање „туристичких тура“ за бициклисте, планинаре и друге посетиоце;
- изградњу деоница које представљају део саобраћајног прстена „Високог кружног“

пута око Радан планине.

СМЕРНИЦЕ ЗА СПРОВОЂЕЊЕ ПРОСТОРНОГ ПЛАНА И РАЗРАДУ ПРОСТОРНИМ И УРБАНИСТИЧКИМ ПЛАНОВИМА И УРБАНИСТИЧКО-ТЕХНИЧКОМ ДОКУМЕНТАЦИЈОМ

План детаљне регулације за:

- планиране јавне објекте и инфраструктурне системе и њихове функционалне садржаје за које је неопходно одредити површину за јавне намене и/или утврдити право службености;

2.2 Извод из Просторног плана општине Куршумлија

Саобраћај

Саобраћајни развој општине Куршумлија треба планирати у складу са стратешким опредељењима и циљевима регионалног развоја дефинисаним Просторним планом Републике Србије, Регионалним просторним планом Нишавског, Топличког и Пиротског округа, нацртом Просторног плана подручја посебне намене Радан планине, нацртом Просторног плана подручја посебне намене слива акумулације Селова као и динамиком привредног развоја општине, планираном инфраструктуром и популационим развојем. Саобраћајну мрежу у обухвату Плана формирају постојеће и планиране саобраћајнице које су у функцији намене, интегралног и одрживог развоја подручја Просторног плана.

Концепт планиране примарне путне мреже је заснован на повећању саобраћајне приступачности свим туристичким и насељским центрима чиме се омогућава проходност подручја у свим правцима, а тиме и отварање и унапређење предметног подручја.

Основни видови транспорта путника и роба, на територији општине Куршумлија су путни и железнички саобраћај, са тежиштем на путном саобраћају.

Путна мрежа задовољавајућег квалитета је услов за коришћење територије и њених ресурса. Стога основни приступ, који се поставља у Просторном плану, јесте стварање такве путне мреже (планирање, а затим и пројектовање и грађење) која ће омогућити привредно коришћење свих погодности подручја (индустрија, туризам, пољопривреда, сточарство, шумарство, и др.), као и савремен начин живота становништва на датом подручју.

Планираном мрежом саобраћајне инфраструктуре потребно је остварити континуитет у кретању мрежом државних и општинских путева унутар подручја, као и континуитет у транзитним везама са суседним општинама и шире. План развоја транспорта роба и јавног путничког превоза мора бити усклађен са развојем саобраћајно-транспортног система општине и Републике.

Предметним Планом дата је функционална категоризација путне мреже коју чине саобраћајнице које су у привредној и у функцији интеграције планираних просторних целина. Функционалном категоризацијом планирана путна мрежа подељена је на: државне путеве I реда, општинске путеве I и II реда.

Државни путеви I и II реда се категоришу према Уредби о категоризацији државних путева ("Сл. гласник РС", бр. 105/2013 и 119/2013). Општински путеви се категоришу одговарајућом општинском одлуком.

Уредбом о категоризацији државних путева („Сл. гласник РС“, бр. 119/2013) сви раније државни путеви II реда у обухвату просторног плана општине Куршумлија не припадају категорији државних путева, чиме су придодати мрежи општинских путева. Функционална

категоризација планиране путне мреже, у складу са расположивом документацијом добијеном од стране Дирекције за изградњу Куршумлија, такође се ослања на нацрт Одлуке о општинским и некатегорисаним путевима на територији општине Куршумлија, израђену од стране Дирекције за изградњу Куршумлија која је у фази усвајања. На основу исте Одлуке општински путеви су категорисани као путеви I, односно II реда на основу општинских приоритета.

Примарна путна мрежа

ДРЖАВНИ ПУТЕВИ - Кроз подручје Плана пролази Државни пут IB реда 35 Барлово-Куршумлија-Мердаре (тзв. „Топличка магистрала“) и државни путеви ПА и IB реда, који су примарни путни правци и окосница су развоја саобраћајне мреже у општини и њено повезивање са непосредним окружењем.

Према ППРС 210-2020, у периоду после 2014.године, планирана је изградња државног пута I реда (аутопут) рута 7 (SEETO): Прокупље - Куршумлија – Приштина. Планирана траса аутопута се у већем делу поклапа са трасом Државног пута IB реда 35.

На важнијим општинским путевима I и II реда, неопходно је извршити ревитализацију и модернизацију техничко-експлоатационих карактеристика.

1. На државном путу ПБ реда бр. 414 Мерћез – Луково – административна линија АП Косово и Метохија , потребно је извршити реконструкцију и изградњу на деоници Луковска бања-Цигански гроб, у дужини 12,5 км. Промене на траси се врши у делу измештања дела овог пута који се потапа акумулацијом (дужина око 400 м) и поклапа се са новопланираном трасом сервисне саобраћајнице око акумулације у дужини од 3 км. У овај путни правац улази ранија деоница пута од крајње северозападне тачке акумулације Селова до измештене обилазнице око језера (дужине око 1,5 км)
2. Државни пута ПА реда бр. 213 Блажево – Мерћез - Куршумлија се мења у делу акумулације Селова, где се планира измештање и реконструкција пута у дужини од 15 км;
3. **Државни пута ПА реда бр. 228 Рударе – Пролом – Гајтан – Негосавље и Државни пут ПА реда бр. 229 Бојник – Магаш – Богујевац - Пролом се задржавају на постојећој траси, уз планирану реконструкцију и изградњу неизграђених и непроходних деоница (према РПП-у Нишавског, Топличког и Пиротског округа).**

Правила уређења саобраћајне инфраструктуре

Мрежа путева представља основну комуникацију подручја општине Куршумлија. У складу са тим потребно је развијати саобраћајну инфраструктуру у друмском саобраћају, како реконструкцијом постојеће мреже саобраћајница, тако и допуњавањем постојеће мреже изградњом нових саобраћајница. Изградњу нових путева потребно је водити коридорима постојећих путева, уз побољшање геометријских и експлоатационих карактеристика, чиме се подиже ниво услуга путева, а и при томе се штити простор од трасирања нових коридора. Посебну пажњу обратити при изради урбанистичких планова бањских насеља Пролом бање и Луковске бање, код формирања уличне и путне мреже, на дислокацији државних путева из насеља, формирањем обилазница.

Функционалном категоризацијом планирана путна мрежа подељена је на: државне путеве I реда, општинске путеве I и II реда.

Сви путеви морају се пројектовати према прописима за јавне путеве, уз примену

одговарајућих стандарда (попречни профили пута, хоризонтални и вертикали елементи трасе пута, елементи за одводњавање, саобраћајна сигнализација и опрема...).

Будући да су путеви различитог ранга и различитих експлоатационих карактеристика, за сваки предметни пут пројектним задатком ће се дефинисати параметри из прописа.

ОДНОС ПУТНЕ И КОМУНАЛНЕ ИНФРАСТРУКТУРЕ - Минимално растојање крајње тачке попречног профила државних путева (ножице усека или насипа или спољне ивице одводног канала) од инсталација водоводне, канализационе, електроенергетске, телекомуникационе и остале инфраструктуре је 3,0 m.

Укрштање свих врста водова комуналне инфраструктуре са државним путем изван насеља се изводи механичким подбушивањем. Кабл/цев комуналне инфраструктуре полаже се у бетонску или пластичну цев увучену у хоризонтално избушен отвор, тако да је могућа замена кабла без раскопавања пута. Заштитна цев мора бити постављена на целој дужини између крајњих тачака попречног профила пута, увећана за по 3,00 метара са сваке стране. Минимална дубина горње коте заштитне цеви испод путног канала за одводњавање (постојећег или планираног) од коте дна канала до горње коте заштитне цеви износи 1,00 метара. Вертикално растојање од најниже горње коте коловоза до горње коте заштитне цеви износи 1,35 – 1,50 m.

САОБРАЋАЈНИ ОБЈЕКТИ - Пратећи садржаји ван градских путева регулисани су Правилником о условима које са аспекта безбедности саобраћаја морају да испуњавају путни објекти и други елементи јавног пута (Сл. Гласник РС 50/11), члан 5.2. У складу са тим, могуће је лоцирати:

1. Функционалне садржаје: базе за одржавање путева, управљање и контрола саобраћаја, наплата путарине, аутобуска стајалишта, проширења-нише за заустављање возила.
2. Садржаје за потребе корисника: паркиралишта, одморишта и услужни центри.

Станице за снабдевање горивом се планирају у категорији малих објеката са 3-4 точиона места и до 3.000 t претовара годишње. Неопходно је омогућити претакање свих врста горива. На појединим објектима обезбедити услове за претакање ауто гаса.

Детаљније локације будућих станица за снабдевање горивом морају се планирати у складу са противпожарним прописима и условима које утврђују надлежни органи у области саобраћаја, животне средине, водопривреде и санитарне заштите. Свака конкретна локација мора бити обрађена елаборатом који обавезно садржи анализу утицаја на безбедност и функцију саобраћаја, загађење ваздуха, воде и земљишта, појаву буке и вибрација, као и мере које треба предузети за спречавање и смањење штетних утицаја.

Пратећи путни објекти као што су станице за снабдевање горивом, сервиси за путничка возила и аутобусе и сл. морају да задовољавају хигијенско-техничке захтеве (неометан прилаз, противпожарна заштита) и др.

СТАЦИОНАРНИ САОБРАЋАЈ - Паркинг простори морају бити одвојени од коловозне површине и изграђени са тврдом подлогом. Паркинг простор уз туристичке локалитете обавезно мора садржати и уређен простор за задржавање људи који је опремљен клупама, столовима, кантама за отпатке и информационим таблама. Грађевински радови на терену морају се изводити тако да коначно уређена површина буде у складу са пејзажним карактеристикама и другим амбијенталним вредностима. Као пратеће објекте јавних паркинга треба обезбедити у складу са могућностима јавну чесму и тоалет

ПЕШАЧКИ И БИЦИКЛИСТИЧКИ САОБРАЋАЈ - Површине намењене за кретање пешака

(стазе и тротоари) су саставни елемент попречног профила свих градских саобраћајница. Оне се обавезно физички издвајају у посебне површине које су заштићене од осталих видова моторног саобраћаја, изузев код интегрисаних улица. Ширина тротоара зависи од намене и атрактивности околног простора и интензитета пешачких токова.

Бициклическе трасе се могу водити заједно са моторним саобраћајем у улицама нижег ранга од аутопута, заједно са пешацима и издвојено од другог саобраћаја. Уколико је обим моторног и пешачког саобраћаја такав да може угрозити безбедност, потребно је бициклически саобраћај издвојити у посебне стазе. Основна правила трасирања бициклических стаза су: користити мирне (стамбене) улице, избегавати улице са неповољним нагибима, трасе полагати кроз озелењене зоне, трасама повезивати стамбене зоне, зоне рекреације и централних активности и у зонама атракције планирати просторе за паркирање бицикла. Као посебне, бициклическе стазе се трасирају ободом пошумљених области, кроз пошумљене области и преко ливада.

Посебна правила грађења за саобраћајну инфраструктуру

Сви путеви утврђени Планом су јавни путеви и морају се пројектовати по прописима за јавне путеве, уз примену одговарајућих стандарда (попречни профил пута, ситуациони и вертикални елементи трасе, елементи за одводњавање, саобраћајна опрема, сигнализација). Како су у питању путеви различитих рангова и различитог значаја – параметри из прописа који се имају применити, одређиваће се у сваком појединачном случају пројектним задатком.

Процедуре израде техничко-инвестиционе документације, као и само грађење саобраћајне инфраструктуре, мора се спроводити у свему према важећој законској регулативи.

Процедуре и акције на пројектовању и грађењу саобраћајне инфраструктуре, инсталација техничке инфраструктуре и регулација водотокова, морају се обједињавати.

Поред обавезних услова од надлежних институција, задужених на државном нивоу за послове саобраћаја, за све радове на изградњи и реконструкцији саобраћајне инфраструктуре на подручју Плана потребно је прибавити услове заштите природе и културних добара од надлежних институција, као и сагласност ресорног министарства на студије процене утицаја на животну средину.

Изградња и реконструкција путне мреже вршиће се у складу са следећим правилима:

1. Појас регулације јесте простор дефинисан границом грађења јавног пута, унутар кога се изводе грађевински захвати приликом изградње, реконструкције и одржавања јавног пута. Просторним планом утврђује се оријентациона ширина пуног појаса регулације за:
 - државни пут IA реда ширине 40,0 m; - државни пут IB реда ширине 25,0 m; - државни пут II реда ширине 15,0 m; - општински пут ширине 5,0 m;
 - стамбене улице 5,0 m; - колски пролаз 4,0 m; и - пешачке стазе 1,5 m.
2. Ширина коловоза на планираном државном путу првог реда (аутопут Ниш-Приштина) 20.00 m, на постојећем државном путу првог Б реда износи 7,50 m, на путевима другог реда износи 6.50 m, на постојећим и планираним општинским путевима износи 5,0 m, за некатегорисане путеве та ширина може износити и 4.0 m.
3. Државни путеви првог реда и општински који пролазе кроз сама насеља и истовремено и представљају и улицу у том насељу, могу се на захтев надлежног општинског органа, разрадом кроз планове и техничку документацију, изградити и као улица са свим пратећим елементима.

4. Ширина заштитног појаса путева првог А реда износи 40 м, путева првог Б реда износи 20 м, путева другог реда 10 м, општинских путева 5 м.
5. У заштитном појасу може се градити остала инфраструктура уз сагласност управљача тога пута у зависности од самог ранга пута.
6. У заштитном појасу забрањена је изградња свих објеката који не припадају инфраструктури.
7. Дуж државних путева првог и другог реда забрањено је паркирање уз ивицу коловоза.
8. Парцеле које излазе на државне путеве првог и другог реда, не могу свака за себе имати прикључке на пут. Потребно је објединити већи број парцела сервисним саобраћајницама и тек онда извршити прикључак на предметни пут, а све у складу са условима и сагласностима управљача пута.
9. Ограде и дрвеће поред путева подижу се тако да не ометају прегледност пута и не угрожавају безбедност саобраћаја.
10. Дуж свих путева мора се обезбедити и вертикална и хоризонтална сигнализација.
11. Дуж путева потребно је обезбедити инфраструктуру за прикупљање и контролисано одвођење атмосферских вода.
12. У границама грађевинских рејона потребно је изградити улице ширине коловоза минимум 5.0м са припадајућим обостраним тротоарима минималне ширине 1.0м или изградити тротоар само са једне стране у ширини од минимум 1.5 м.
13. Коловозну конструкцију димензионисати сходно рангу саобраћајнице, оптерећењу и структури возила која ће се њоме кретати.
14. Нивелационо решење прилагодити теренским условима и постојећим објектима, а пројектовање улица је потребно ускладити са пројектом канализационе мреже с обзиром на потребну нивелацију исте.
15. Стајалишта јавног путничког превоза могу се организовани на свим путевима у складу са саобраћајним захтевима и потребама.
16. Коловозни застор свих путева првог, другог и трећег реда морају бити од асфлт-бетона.
17. Коловозни застор свих путева и улица у границама грађевинског реона мора бити од асфалт-бетона.
18. Тротоаре изводити са завршним слојем од асфлт-бетона или бехатон плоча.
19. Бицикличке стазе изводити од тврде подлоге (асфалт, макадам, камена стаза). Минимална ширина једносмерне бицикличке стазе је 1,25 m, а двосмерне 2,5 m.
20. Пешачке и бицикличке стазе потребно је изградити са високим хладовитим зеленилом, надстрешницама, са уређеним ватриштима и одмориштима у чијој изградњи треба да се користе природни материјали (дрво, камен и сл.).
21. Јавне паркинге изводити са застором од асфалт-бетона или од бехатон плоча или од елемената бетон-трава.
22. Прикључивање прилазног на јавни пут врши се првенствено његовим повезивањем са другим прилазним или некатегорисаним путем који је већ прикључен на јавни пут, а на подручјима на којима ово није могуће прикључивање прилазног пута врши се непосредно на јавни пут и то првенствено на пут нижег реда;

23. Земљани и шумски путеви који се укрштају или прикључују на државне путеве I и II реда, морају се изградити са тврдом подлогом или са истим коловозним застором као и пут на који се прикључује или са њим укршта, у ширини од најмање 5 m и у дужини од најмање 40 m за државни пут I реда, 20 m за државни пут II реда и 10 m за општински пут, рачунајући од ивице коловоза јавног пута;
24. Путеви трајног карактера, који се граде и уређују за потребе шумске привреде, користеће се и за потребе локалног саобраћаја

2.3 Извод из Плана генералне регулације Пролом Бања

РЕГУЛАЦИОНЕ ЛИНИЈЕ УЛИЦА, ПОВРШИНЕ ЈАВНЕ НАМЕНЕ И ГРАЂЕВИНСКЕ ЛИНИЈЕ ЗА ЗОНЕ ЗА КОЈЕ НИЈЕ ПРЕДВИЂЕНА ИЗРАДА ПЛАНА ДЕТАЉНЕ РЕГУЛАЦИЈЕ

У великој мери План генералне регулације преузима регулационе елементе улица, површина јавне намене и грађевинске линије постојеће изграђености. Задржана је регулатива већ изграђеног простора као и регулациони елементи улица, површина јавне намене и грађевинских линија.

НИВЕЛАЦИОНЕ КОТЕ РАСКРСНИЦА УЛИЦА И ПОВРШИНА ЈАВНЕ НАМЕНЕ (НИВЕЛАЦИОНИ ПЛАН) ЗА ЗОНЕ ЗА КОЈЕ НИЈЕ ПРЕДВИЂЕНА ИЗРАДА ПЛАНА ДЕТАЉНЕ РЕГУЛАЦИЈЕ

Подручје Плана генералне регулације у нивелационом смислу представља брдовито подручје. Нивелационе коте терена раскрсница улица и површина јавне намене у директној су корелацији са котама терена и постојећим нивелетама изведених саобраћајница и осталим површинама јавне намене.

Одступања од максималних нагиба су на местима где конфигурација терена и постојећа изграђеност условљавају нагибе који су изнад максималних.

САОБРАЋАЈНА ИНФРАСТРУКТУРА

Постојеће стање

У подручју захвата Плана налази се деоница регионалног државног пута ПА реда број 228 Рударе-Пролом-Гајтан-Негосавље (бивши Р-222), који је у складу са Уредбом о категоризацији државних путева („Сл.гласник РС“ број 14/2012) изгубио ранг државног пута, а затим Уредбом о категоризацији државних путева („Сл.гласник РС“ број 105/2013 и 119/2013) повратио ранг државног пута.

Насеље Пролом Бања повезано је са државним путем Ib реда број 35 Куршумлија - Рударе (бивши М-25) државним путем ПА реда број 228 Рударе-Пролом-Гајтан-Негосавље (бивши Р-222) преко Рудара трасом уз Проломску реку у дужини од приближно 11 км. Неизграђена-непроходна деоница бившег државног пута II реда Р-222, југоисточним коридором даље наставља уз административну границу територија општина Куршумлија и Прокупље.

Ширина деонице регионалног државног пута ПА реда број 228 (бивши Р-222) која се налази у подручју захвата Плана износи 8,0 m, са асфалтним коловозом са две саобраћајне траке појединачне ширине $t_b=3,00$ m и банкинама са обе стране пута у ширини од $b=1,00$ m. Укупна дужина деонице у захвату Плана износи $km.3+261,10$. У подужном смислу нивелета осовине пута прати терен са више вертикалних прелома. Максимални подужни пад нивелете осовине пута износи 7,73% а минимални 0,66%. Просечни подужни пад нивелете осовине пута је 3,11%. Обиласком на терену и извршеним потребним геодетским мерењима у оквиру подручја захвата Плана у оквиру

главног правца установљено је више прикључака и раскрсница у нивоу, нарочито у делу самог насеља Пролом Бања које по својим геометријским елементима не одговарају у потпуности прописаним. Такође, због хаотичне градње и деградације простора у планском смислу на терену се појављују колско пешачки прилази у већини случајева са деградираном носећом конструкцијом, неасфалтирани, са јако израженом деградацијом хоризонталних и вертикалних елемената пута. У већини случајева она се испољава у деградацији нормалних попречних профила пута са промењивом ширином коловоза који у моментима из колског прелази у пешачки саобраћај. Такође у појединим деловима урбанистичких целина и подцелина насеља изражени су јаки подужни нагиби нивелете осовина постојећих улица и колских прилаза који прелазе максималне дозвољене вредности за категоризацију градских улица.

Појединим парцелама и објектима на њима излаз на јавну површину-пут улицу није омогућен. У тим случајевима присутни су пешачки прилази или колско-пешачки прилази са промењивим карактером прилаза (једним делом је колски у наставку пешачки у појединим случајевима са степеницама) и јако израженом деградацијом нормалног попречног профила где он у делу задржава неке минималне ширине колског приступа а затим деградира до испод минималног приступа за пешака.

Пешачки саобраћај није решен у склопу постојећих саобраћајница. Све саобраћајнице у захвату подручја Плана су изведене без пешачких стаза и тротоара.

Стационарни саобраћај постоји кроз пар организованих паркинга у самом центру Бање око хотела и у оквиру хотела.

У већем случају не постоји атмосферска путна канализација. Одводњавање са саобраћајних површина усмеравано гравитационо у природне рецетијенте и околни простор.

Планирано стање

Примарна и секундарна улична мрежа

Приликом израде Плана, односно израде фазе саобраћај, регулација и нивелација, тежило се испуњењу основних планских решења у даљем развоју насеља Пролом Бање и околине у оквиру утврђене границе подручја захвата Плана.

Утврђивање ширине регулације дела регионалног правца Рударе-Пролом Бања-Пролом-Гајтан-Негосавље (дела државног пута ПА реда ознаке 228) са свим, Планом траженим хоризонталним и вертикалним елементима пута, одређивању прикључака са елементима пресечних тачака осовина (ознаком тачке и апсолутном висином тачке) као и подужним нагибима нивелете осовине пута по сегментима. **Приликом утврђивања регулације односно ширине пута, усвојена је постојећа траса са мањим корекцијама осовине у смислу одређивања квалитетнијих возно динамичких елемената пута. Већина постојећих прикључака и раскрсница у нивоу са постојећим регионалним правцем је задржана а регулација на истим планирана у складу са могућностима што квалитетнијег уклапања са затеченим стањем.**

Мрежом приступних и сабирних саобраћајница, као и колско-пешачким и пешачким прилазима у оквиру ње, различитих ширина регулације и различитих нормалних профила, покривене су урбанистичке зоне, целине и подцелине у оквиру планираних намена, у већем делу коришћењем постојећих некатегорисаних сеоских и атарских праваца у оквиру границе подручја захвата Плана.

Затечено стање у смислу већ формираних приступних и сабирних саобраћајница, мањим делом асфалтираних а већим делом неасфалтираних са јако израженом деградацијом подлоге

и осталих основних елемената улице, Планом је разрађена мрежа једносмерних приступних улица у већини са наметнутом минималном ширином регулације, као и мрежа сабирних улица које су где је то било могуће планиране као двосмерне улице са минималним ширинама саобраћајних трака.

Паркирање

Стационарни саобраћај је планиран у оквиру постојећих локација за паркинг, поред паркинга у делу путног правца Рударе-Пролом Бања-Пролом-Гајтан-Негосавље- укупно 11 паркинг места за путничка возила, као и 11 паркинг места за путничко возило у ул. Нишка. Додатни број паркинг места јавног карактера је могуће обезбедити у оквиру планиране саобраћајне површине у централном делу бање, а што ће се дефинисати урбанистичким пројектом. Привремено паркирање аутобуса планирано је на постојећој локацији-у центру бање, и то за 4 паркинг места.

Приликом изградње нових објеката примењивати нормативе за број паркинг места који су дата у Плану за сваку планирану намену (у делу Правила грађења), а уколико постоји било каква могућност предвидети и већи број од прописаног нормативима и на тај начин постепено повећавати површине за паркиралишта у граду.

Пешачки саобраћај

Пешачки саобраћај је планиран дуж свих планираних сабирних улица за двосмерни саобраћај у нормалном профилу 3, 3',6, 7, 12 са укупном ширином тротоара заједно са издигнутим ивичњаком од 1,50 м', као и у делу путног правца Рударе-Пролом Бања-Пролом-Гајтан-Негосавље-од планираног аутобуског стајалишта до центра бање.

Саобраћајна површина у центру бање издвојена је као површина на којој ће се даљом разрадом- израдом ПДР-е дефинисати колски, пешачки и стационарни саобраћај са пратећим јавним зеленилом, а према потребама и накнадним условима надлежних предузећа.

3. ОПИС ПОСТОЈЕЋЕГ СТАЊА И НАЧИНА КОРИШЋЕЊА ПРОСТОРА

Обухват Плана дефинисан је Просторним планом посебне намене Радан планине и налази се на територији општина Крушумлија, Медвеђа и Бојник и града Прокупља.

Путну мрежу у обухвату Плана детаљне регулације простору Радан планине на територијама општине Куршумлија, Медвеђа и Бојник и града Прокупља, према уредби о категоризацији државних путева („Службени гласник РС”, бр. 105/13, 119/13 и 93/15), чине следећи државни путеви:

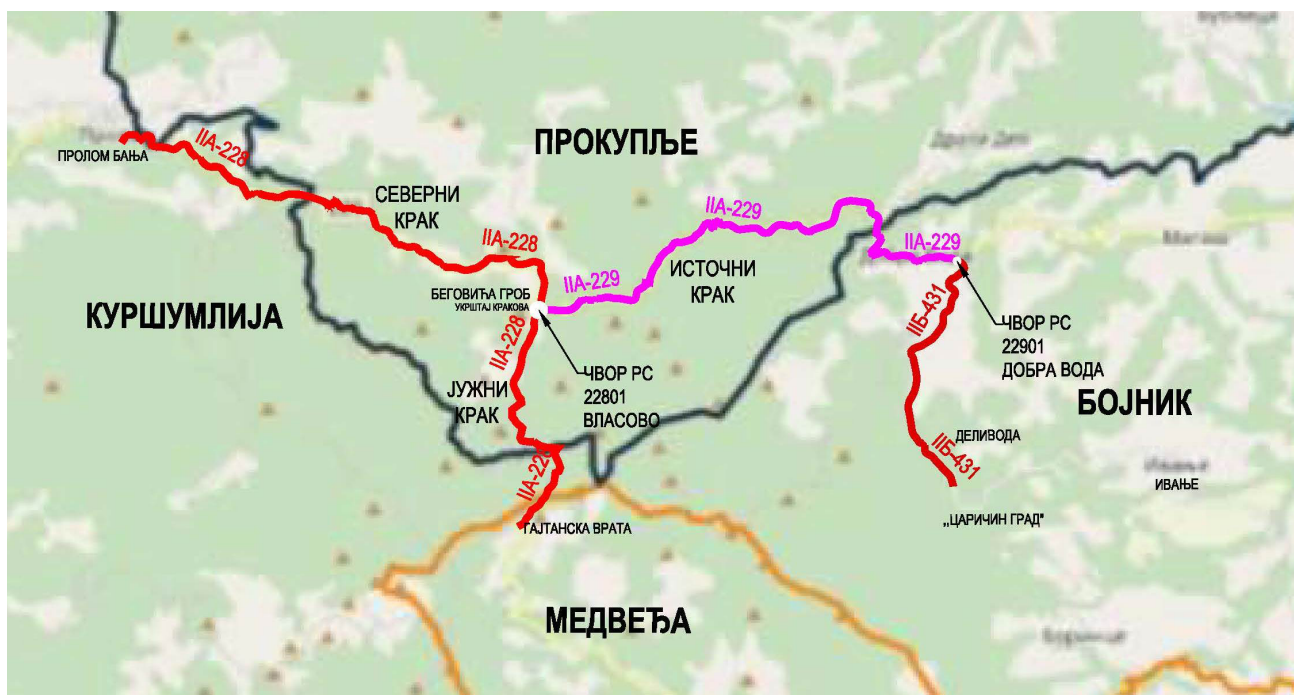
- Државни пут II А реда бр. 228;
- Државни пут II А реда бр. 229 и
- Државни пут II Б реда бр. 431.

Најпознатији локалитет на предметној траси јесте Беговића гроб у чијој близини се укрштају три крака државних путева. Северни крак води до Власова и даље ка Пролом бањи, источни крак води према Доброј води и даље ка Ивању и јужни крак спаја укрштај са Горњим Гајтаном. Северни и јужни крак чине **државни пут II А реда бр. 228**, источни крак чини деонице **државног пута II А реда бр. 229** и **државног пута II Б реда бр. 431**.

План детаљне регулације државних путева на простору Радан планине: IIА реда бр. 229, IIА реда бр. 228 и IIБ реда бр. 431, на територијама општина Куршумлија, Медвеђа и Бојник и града Прокупља - деоница државног пута IIА - 228 на територији општине Куршумлија

У складу са дефинисаним краковима трасе, Идејним пројектом дефинисани су кракови трасе, и могу поделити на следеће деонице:

- I. Од Беговића гроба до Пролом бање (државни пут II А реда бр. 228)
- II. Од Беговића гроба до Горњег Гајтана (државни пут II А реда бр. 228)
- III. Од Беговића гроба до Деливода (државни пут II А реда бр. 229) и даље ка Ивању (државни пут II Б реда бр. 431)



План детаљне регулације државних путева на Простору Радан планине обухвата све наведене деонице на територији општина Куршумлија, Бојник и Медвеђа и града Прокупља. Свака од ЈЛС доноси План детаљне регулације на својој територији општине, односно града.

Овим Планом обухваћен је део деонице државног пута IIА реда бр. 228 од стационаже km 10+235 (у центру Пролом бање) до km 14+307 (граница са територијом града Прокупља) дужине од око 4.07 km и од стационаже km 21+915 (граница са територијом града Прокупља) до km 22+850 (граница са територијом општине Медвеђа) дужине од око 935m.

Посматране деонице државног пута у постојећем стању изграђеношћу и опремљеношћу нису одговарајуће за обим саобраћаја, не пружају одговарајући ниво безбедности, проточности и комфора за учеснике у саобраћају.

Предметне деонице државних путева не поседују савремени коловозни застор, изузев деонице кроз грађевинско подручје Пролом Бање. Терен је планинског карактера. Примењени елементи вертикалне и хоризонталне геометрије прекорачују дозвољене вредности. Одводњавање пута није решено.

Планира се рехабилитација и/или реконструкција постојеће трасе државног пута IIА реда број 228 на територији општине Куршумлија.

Деоница на територији општине Куршумлија се може поделити на следеће целине:

- од km 10+235 до km 11+800 - налази се у грађевинском подручју Пролом бање (КО Пролом). Ширина регулације ДП ПА-228 која се налази у грађевинском подручју износи 8m. Регулациона линија са јужне стране је у већој мери уједно и регулациона линија реке која је дефинисана Планом генералне регулације Пролом бање. У постојећем стању деоница је асфалтирана у ширини од око 3-5m. Планирана је саобраћајница са асфалтним коловозом, две саобраћајне траке ширине 2x3,0m и банкинама са обе стране пута у ширини око 1,0m.
- од km 11+800 до km 13+010 - налази се ван грађевинског подручја Пролом бање (КО Пролом). У постојећем стању деоница је асфалтирана у ширини од око 3m. Планирана је саобраћајница са асфалтним коловозом и две саобраћајне траке. Ширина регулације државног пута на овој деоници износи око 24m са потребним проширењима у складу са пројектованим елементима пута. У оквиру ове деонице налазе се два плочаста пропуста.
- од km 13+010 до km 13+718 – серпентина - налази се ван грађевинског подручја Пролом бање (КО Пролом). У постојећем стању деоница је није асфалтирана, траса пута постоји у ширини од око 4m. Планирана је саобраћајница са асфалтним коловозом, две саобраћајне траке ширине 2x3,0m и свим елементима вертикалне и хоризонталне геометрије у оквиру дозвољених вредности.
- од km 13+718 до km 14+3088 – до границе са територијом општине Прокупље, налази се ван грађевинског подручја Пролом бање (КО Пролом). У постојећем стању деоница је није асфалтирана, траса пута постоји у ширини од око 4.5m. Планирана је саобраћајница са асфалтним коловозом, две саобраћајне траке ширине 2x3,0m и свим елементима вертикалне и хоризонталне геометрије у оквиру дозвољених вредности. Ширина регулације државног пута на овој деоници износи око 24m са потребним проширењима у складу са пројектованим елементима пута.
- од km 21+915 до km 22+850 – део деонице који се налази између територије општине Медвеђа и територије града Прокупља. Део деонице представља пут кроз шуму, без дефинисане регулације са ширином пута од око 2,5m. Планирана је саобраћајница са асфалтним коловозом, две саобраћајне траке ширине 2x3,0m и свим елементима вертикалне и хоризонталне геометрије у оквиру дозвољених вредности. Ширина регулације државног пута на овој деоници износи око 24m.

Према постојећој намени површина, на подручју Плана детаљне регулације, доминирају шумско и пољопривредно земљиште, затим делови грађевинског подручја Пролом Бање, површине делова грађевинског земљишта изван грађевинског подручја насеља, површине у функцији саобраћаја (постојећи путеви) и у најмањој мери водно земљиште.

ОСНОВНА ОГРАНИЧЕЊА

Заштита простора и основна ограничења у планирању обухваћеног подручја, на која ће се посебна пажња обратити у фази израде Нацрта плана и дефинисања планског решења у складу са условима надлежних институција су:

- Терен је планинског карактера. Категорије тла варирају од треће до седме категорије;
- Радан планина је због своје геолошке и биолошке разноликости проглашена за репрезентативни парк природе. Предметне деонице државних путева пролазе кроз заштићене зоне III категорије заштите;
- На предметној локацији налази се већи број непокретних културних добара који уживају претходну заштиту;
- Деоница државног пута пролази кроз грађевинско подручје насеља Пролом бање;
- У непосредној близини постојеће трасе пута неплански су изграђени објекти (на малој удаљености од границе постојеће парцеле пута);
- Постоји велики број постојећих прикључака на пут, које је потребно преиспитати, у циљу обезбеђења приступачности и повезаности простора и нивоа безбедности саобраћаја на државном путу;
- Траса државног пута ПА-228 на посматраној деоници паралелна је са Пролом реком.

СТАЊЕ ЖИВОТНЕ СРЕДИНЕ

Одлуком и изради Плана дефинисано је да је за предметни простор потребно израдити Стратешке процене утицаја Плана на животну средину.

На разматраном простору није успостављен мониторинг, тј. континуирана мерења за праћење и контролу квалитета животне средине

Стање квалитета животне средине на подручју Плана може се оценити као изузетно повољно на највећем делу територије, што је резултат слабе насељености подручја, неразвијене и неафирмисане туристичке понуде, неизграђене локалне путне мреже, запостављености привредних делатности на планском подручју и др. Једини потенцијални извори загађења потичу од неразвијене комуналне инфраструктуре (неуређена сметлишта и нерегулисано одвођење отпадних вода).

У Нацрту предметног плана ће бити процењени утицаји планских решења и садржаја на чиниоце животне средине и у складу са тим дате мере и услови заштите животне средине као саставни и обавезујући део плана.

НЕПОКРЕТНА КУЛТУРНА ДОБРА

Одлуком и изради Плана дефинисано је да је за предметни простор потребно израдити Студију заштите непокретних културних добара.

На основу члана 46. Закона о планирању и изградњи рок за израду Студије заштите непокретних културних добара је 12 месеци од дана доношења Одлуке. Ако организација надлежна за послове заштите непокретних културних добара не изради студију у прописаном року, сматраће се да израда студије није потребна, а поступак израде планског документа наставиће се у складу са одредбама Закона о планирању и изградњи.

На предметном простору није спроведена валоризација културног и археолошког наслеђа са систематском проспекцијом простора у циљу заштите културног и археолошког наслеђа и ратних меморијала.

На територији општине Куршумлија постоје следећа добра која уживају претходну заштиту:

- Пролом, локалитет Грчко гробље, некропола, 16.век (?),
- Пролом, локалитет Црква Св. Лазара, 17 .век (?),
- Пролом, локалитет Турско гробље, некропола, 16.век (?),
- Пролом, локалитет Рударско окно, непознато датовање и
- Пролом, локалитет Турско гробље, 17.век (?).

ИНЖЕЊЕРСКО-ГЕОЛОШКИ УСЛОВИ

Радан планина припада Родопским планинама и део је српско - македонског копна, а налази се управо на месту где се Динариди сучељавају са Родопима. Геолошку основу планине чине силикатне стене из палеозоика са кристалистим шкриљцима.

Класификација тла према ГН 200 као и узорковање и лабораторијско испитивање узорака урађено је од стране Института ИМС. Према **ГН 200** околни материјал на траси припада **II (хумус), III, VI-VII** категорији у зависности од степена испуцалости. На појединим деловима трасе потребна је **замена подтла**. Дебљина хумуса је промењива и креће се у границама од 20 - 50cm. Хумузирање косина нагиба 1:1.5 вршити само на високим насипима, у слоју од 20cm.

4. ОПШТИ ЦИЉЕВИ ИЗРАДЕ ПЛАНА

Циљеви израде Плана су утврђивање правила коришћења, уређења, грађења и заштите простора, а у складу са смерницама из планске документације вишег реда и на основу анализе урбанистичке документације, података прикупљених на терену, услова и података о постојећем стању, подлогама, посебним условима за заштиту и уређење простора, као и другој документацији од значаја за израду планског документа, стању и капацитетима инфраструктуре, условима коришћења и развојним плановима надлежних органа, организација и јавних предузећа, усклађивање планираних решења са ситуацијом на терену, захтевима и потребама корисника предметног простора, дефинисање траса, коридора и капацитета за саобраћајну, енергетску, комуналну и другу инфраструктуру, заштита животне средине и природних целина.

Циљеви уређења, изградње и основни програмски елементи су:

- Усаглашавање планираних намена дефинисаних Планом и планираних садржаја важећом планском документацијом;
- Дефинисање површина јавне намене ради подизања квалитета нивоа саобраћајног система обухваћеног Планом и контактеног подручја;
- Стварање услова за изградњу, реконструкцију и рехабилитацију предметне деонице државног пута ПА реда број 229 и ПБ реда број 431;
- Дефинисање правила уређења и правила грађења за планиране садржаје у граници предложеног обухвата;
- дефинисање и спровођење мера заштите животне средине и
- дефинисање и спровођење мера заштите непокретних културних добара.

5. ПЛАНИРАНА ПРЕТЕЖНА НАМЕНА ПОВРШИНА, ПРЕДЛОГ ОСНОВНИХ УРБАНИСТИЧКИХ ПАРАМЕТАРА И ПРОЦЕНА БРУТО РАЗВИЈЕНЕ ГРАЂЕВИНСКЕ ПОВРШИНЕ

5.1 ПЛАНИРАНА ПРЕТЕЖНА НАМЕНА ПОВРШИНА

Планом се земљиште у обухвату Плана приводи планираној јавној намени и дефинишу се правила уређења и грађења у складу са коришћењем земљишта, које се на предметном подручју планира као **површина јавне намене**, у складу са Законом о планирању и изградњи („Службени гласник РС“ бр. 72/09, 81/09 – исправка, 64/10 – Одлука УС, 24/11, 121/12, 42/13 – Одлука УС, 50/13 – Одлука УС, 98/13 – Одлука УС, 132/14, 145/14, 83/2018, 31/2019, 37/2019-др.закон., 9/2020, 52/2021 и 62/2023).

На основу утврђеног режима коришћења простора одређује се површина јавне намене која задовољава просторне услова за смештање и изградњу планираног пута - простор одређен за јавну површину за коју се утврђује општи интерес. У оквиру граница планског подручја **нема** површина које представљају остале површине.

Планирана претежна намена површина у оквиру обухвата плана је:

- Саобраћајна површина - коридор државног пута II А реда број 228
- Водна површина

Површине јавне намене обухватају простор укупне површине **11.44ha**, што уједно представља и укупну површину обрађиваног подручја на територији општине Куршумлија.

Разграничење површина јавне намене од осталих површина (које се налазе ван граница планског подручја) извршено је утврђивањем граница јавних површина, које одређују регулационе линије.

Регулационе линије утврђене Планом дефинисаће се преломним тачкама, тако да се на основу њега може спровести парцелација и препарцелација у циљу одређивања површина јавне намене.

Усаглашавање са пољопривредним земљиштем

По правилу, трасирање коридора инфраструктуре, на пољопривредном земљишту условљено је очувањем намене и функционалности обухваћених парцела, уз обавезу санирања или исплате накнаде за причињену штету на земљишту и културама.

Усаглашавање са шумским земљиштем

Планско подручје захвата површине шума и шумског земљишта. При планирању инфраструктурних коридора, вођено је рачуна о очувању шума и шумског земљишта, а максимално могуће искоришћене су и постојеће трасе.

У случају промене намене површина дефинисаних планским документом у шумарству, неопходно је извршити измене и допуне овог планског документа (Основе газдовања шумама за одговарајућу газдинску јединицу). Трошкове измене и допуне сноси подносилац захтева на чију иницијативу се оне врше.

5.2. ПРЕДЛОГ ОСНОВНИХ УРБАНИСТИЧКИХ ПАРАМЕТАРА

За изградњу целокупне саобраћајне инфраструктуре у оквиру граница планског подручја обавезна је израда техничке документације у складу са Законом о путевима („Сл. гласник

РС“, број 41/2018 и 95/2018) и Правилником о условима које са аспекта безбедности саобраћаја морају да испуњавају путни објекти и други елементи јавног пута („Службени гласник РС“, број 50/11).

Коридор планираних државних путева се пружа кроз различите облике рељефа. Терен се карактерише појавама и облицима који су уобичајени за брдско-планинске терене.

Ширина појаса регулације планиране деонице државног пута ПА реда бр. 228 утврђена је у складу са рангом саобраћајнице и потребним простором за постављање планиране саобраћајне и комуналне инфраструктурне мреже.

Планом ће се утврдити коридор пута са појасима заштите, и то:

- **појас пута (путно земљиште)** – чини земљиште потребно за изградњу пута, континуална површина унутар граница путног земљишта. Појас пута се утврђује као земљиште јавне намене и имаће просечну ширину од 8 до 45 m, у зависности од конфигурације терена и услова за изградњу објеката пута. Граница појаса пута јесте уједно и регулациона линија;
- **заштитни појас** – чини земљиште за које се одређује строго контролисани режим коришћења (обострано) у циљу заштите функције пута. Заштитни појас се утврђује као земљиште остале намене и има ширину од 10 m од границе појаса пута. У зонама раскрсница, пратећих садржаја и појединих објеката пута, као и у обухвату грађевинског земљишта насеља, заштитни појас се може сужавати и проширивати;
- **појас контролисане изградње** – чини земљиште у режиму контролисане градње и заштите животне средине (обострано). Појас контролисане изградње се утврђује као земљиште остале намене и има ширину од 10 m од границе заштитног појаса.

Због потребе униформисања елемената попречног профила на целој траси, уз уважавање прописаних параметара из важећег Правилника о условима које са аспекта безбедности саобраћаја морају да испуњавају путни објекти и други елементи јавног пута („Службени гласник РС“, број 50/11), приликом израде планских решења примењиваће се следећи основни технички елементи:

- у Плану је приказана јединствена осовина хоризонталне геометрије која је преузета из идејног решења;
- по осовини дефинисати нивелету на начин да је максимални уздужни нагиб пута који се налази на планинском терену 16 % односно 18% (на дужини мањој од 100m, при брзини мањој од 30km/h). Екстремне вредности елемената геометрије користити у изузетним случајевима, када постојећа геометрија пута и терена то условљавају;
- На подручју Плана, за читаву деоницу, пројектовати трасу државног пута за рачунску брзину од 40 km/h;
- Минимална ширина коловоза је 5.5m;
- Коловоз државног пута пројектовати са једностраним попречним нагибом;
- Банкине ширине од 1.0m пројектовати од дробљеног каменог агрегата 0/31.5 mm у промелјивој дебљини. На високим насипима, вршити хумузирање косина.
- На терену нагиба већег од 20°, насип се мора изграђивати степенасто, засецима минималне ширине од 1.0m. Бочне површине степенстих засека треба извести у нагибу од 2:1, са нагибом на степеницама од 4% и падом ка падини.

- Код две супротне кружне кривине када нема простора за прелазне кривине, поставља се међуправац на коме се врши витоперење. Правци између кривина могу се изоставити само када се постиже боља прилагођеност пута терену.
- Проширење коловоза изводи се за све кривине радијуса $25 < R < 200$ m. Потребно проширење поједине возне траке одређује се зависно од меродавног возила (проширење рађено за мимоилажење путничког аутомобила и аутобуса). Проширење се изводи са унутрашње стране кривине. На местима где због ивичних ограничења, није могуће предвидети проширења са унутрашње стране кривине, иста пројектовати са спољашње стране.

Повезивање државног пута са другим путевима

С обзиром на утицај на простор и мрежу саобраћајница нижег реда које за собом повлачи изградња предметног државног пута, у плану ће се анализирати потребе повезивања предметне саобраћајнице са постојећом и планираном мрежом државних и локалних категорисаних и некатегорисаних путева.

Раскрснице у нивоу у оквиру деонице пута потребно је да својим елементима (радијуси прикључења, троуглови прегледности) омогуће несметано одвијање саобраћаја у коридору државног пута и безбедно прикључење свих путева у оквиру обухвата Плана. За раскрснице у оквиру обухвата Плана планира се решење укрштања у нивоу као површинске раскрснице са пресецањем и каналисањем саобраћајних струја, потпуном сигналном опремљеношћу (вертикална и хоризонтална сигнализација) и одговарајућом осветљеношћу.

На укупној траси у све четири јединице локалне самоуправе, уочено је око 20 приступних планинских (шумских) путева. Рампе приступних планинских путева одрадити од дробљеног каменог агрегата 0/31.5mm у слоју дебљине 30cm, у дужини од 20m, ширини од 2.5m.

Укрштај државног пута са водним површинама

Државни пут се на неколико места укршта са потоцима и рекама. На местима укрштања државног пута са водним земљиштем постоје плочасти пропусти за које је предвиђена рехабилитација.

На траси државног пута ПА реда бр.228 на територији општине Куршумлија налазе се два плочаста пропуста, и то:

- Плочаст пропуст 1 на укрштају са Продановим потоком, тзв. Мост тајних жеља, на стационажи km 12+053;
- Плочаст пропуст 2 на укрштају са Кокановичким потоком на стационажи km 12+881.

ОДВОДЊАВАЊЕ

Прихватање и одводњавање површинских вода са планираног пута ускладиће се са елементима Идејног пројекта и водoprивредним условима.

На већем делу трасе, прибрежна воду и воду са коловоза прикупљати риголом. На деоницама где се пут налази у засеку, риголу водити са усечне стране пута. У усеку, пројектовати риголе обостано, ширине 50cm и уобичајено нагиба од 15%. Нагиби ригола, се на местима улива у пропуст, крећу у распону од 10-20%. Испод ригола по потреби пројектовати дренажу. Воду из ригола се водити до коруба помоћу којих се испушта у околни терен/природне канале. Такође вода из ригола водити до планираних и постојећих цевастих АБ пропуста

Ø1000 којима се иста испушта. Постојећи цевasti пропусти се замењују новим АБ пропустима Ø1000.

На државном путу ПА реда бр.228, пут се на одређеним поддеоницама налази на насипу. У том случају, пројектовати путни канал. На местима где је подужни нагиб канала већи од 4.0% потребно је извршити облагање канала.

ПОТПОРНЕ КОНСТРУКЦИЈЕ – ГАБИОНИ И МРЕЖЕ

Да би се обезбедила стабилност насипа, на деловима где је стрм постојећи терен, а пут на насипу, планирати габионске зидове. На местима великих усека потребно је поставити заштитне мреже.

ИНФРАСТРУКТУРНИ СИСТЕМИ

С обзиром на предмет овог Плана, мрежа и капацитети јавне комуналне инфраструктуре су захваћени у мери да се обезбеди усаглашавање са планираном изградњом нових водова хидротехничке (водоводне и канализационе) и електроенергетске инфраструктуре.

Уколико се прописани/захтевани услови не могу испунити, инвеститор хидротехничке (водоводне и канализационе) и електроенергетске инфраструктуре спроводи одговарајуће мере техничке заштите, укључујући и могућност, привременог или трајног измештања локалних инсталација. Извођач радова је у обавези да правовремено обавести надлежна предузећа о почетку и трајању радова на постављању предметних инсталација и, по потреби, обезбеди њихов надзор.

Укрштање, приближавање и паралелно вођење хидротехничке (водоводне и канализационе) и електроенергетске инфраструктуре са осталим инфраструктурним системима се изводи у складу са техничким прописима, а у фази израде техничке документације, потребно је обрадити и међусобни утицај, у случају паралелног вођења и укрштања са другим инфраструктурним водовима, уз прибављање сагласности предузећа надлежног за предметну инсталацију.

5.3. БИЛАНС ПЛАНИРАНЕ НАМЕНЕ ПОВРШИНА

У току израде Нацрта плана, након остварене сарадње са свим надлежним институцијама биће преиспитане просторне могућности третираног подручја, као и могућности комуналног опремања.

Табела 2 Табела биланса површина

БИЛАНС ПОВРШИНА	ha	%
Укупна површина обухвата ПДР	11.44	100%
Саобраћајне површине ДП ПА реда број 228	11.40	99.65%
Водне површине	0.04	0.35%

6. ОЧЕКИВАНИ ЕФЕКТИ ПЛАНИРАЊА У ПОГЛЕДУ УНАПРЕЂЕЊА НАЧИНА КОРИШЋЕЊА ПРОСТОРА

Планом детаљне регулације обезбеђује се плански основ за реализацију деоница ДП ПА-228 на територији општине Куршумлија.

Спровођењем плана очекују се следећи ефекти уређења и коришћења простора:

- обезбеђење планског основа којим се резервише простор за изградњу деоница државног пута;
- установљавање зона заштите и успостављање одговарајућих режима коришћења простора у коридору пута, са циљем спречавања конфликта у простору, могућих последица акцидентата на путу и негативних утицаја на окружење;
- максимално очување и мониторинг могућег утицаја пута на здравље локалног становништва, биодиверзитет, природне ресурсе и заштићена природна и непокретна културна добра;
- утврђивање правила уређења и правила грађења у обухвату коридора државног пута, која обезбеђују извођење планираног пута уз максимално смањење негативних утицаја и ризика;
- обезбеђење економичнијег, ефикаснијег и безбеднијег транспорта и подизање саобраћајне опремљености и нивоа квалитета услуга на предметној деоници пута;
- стварање услова за изградњу, реконструкцију и рехабилитацију предметних деоница државног пута;
- стварање услова за адекватно инфраструктурно опремање предметног простора;
- боља повезаност насеља, општина и управних округа (Јабланичког и Топличког);
- повећање атрактивности подручја, побољшање приступачности туристичким, културно-историјским локалитетима и предеоим лепотама и
- непосредни подстицај за привредни и туристички развој подручја након реализације пута.

Сходно члану 67. Закона о планирању и изградњи, План ће садржати План парцелације и препарцелације за грађевинске парцеле јавних намена. Орган надлежан за послове државног премега и катастра доноси решење о формирању катастарских парцела, на основу пројекта препарцелације, односно плана парцелације за грађевинске парцеле јавне намене садржане у планском документу и/или пројекту геодетског обележавања.



Одговорни урбаниста

Рудић Ивана, дипл.инж.арх.
лиценца број 200 1419 13

В) ГРАФИЧКИ ДЕО



Република Србија
ВЛАДА

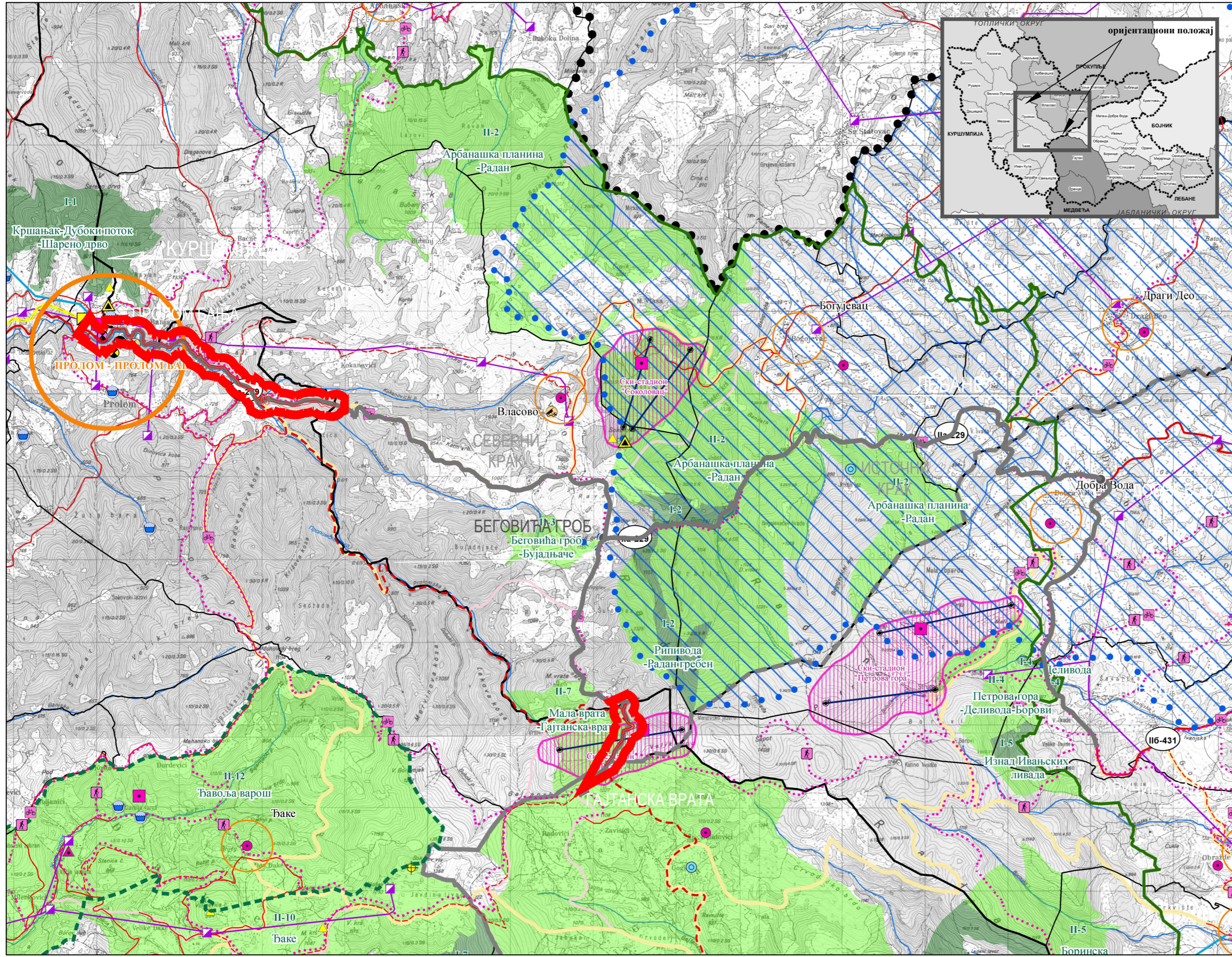
ПРОСТОРНИ ПЛАН ПОДРУЧЈА ПОСЕБНЕ НАМЕНЕ РАДАН ПЛАНИНЕ

Реферална карта број 2

МРЕЖА НАСЕЉА И ИНФРАСТРУКТУРНИ СИСТЕМИ

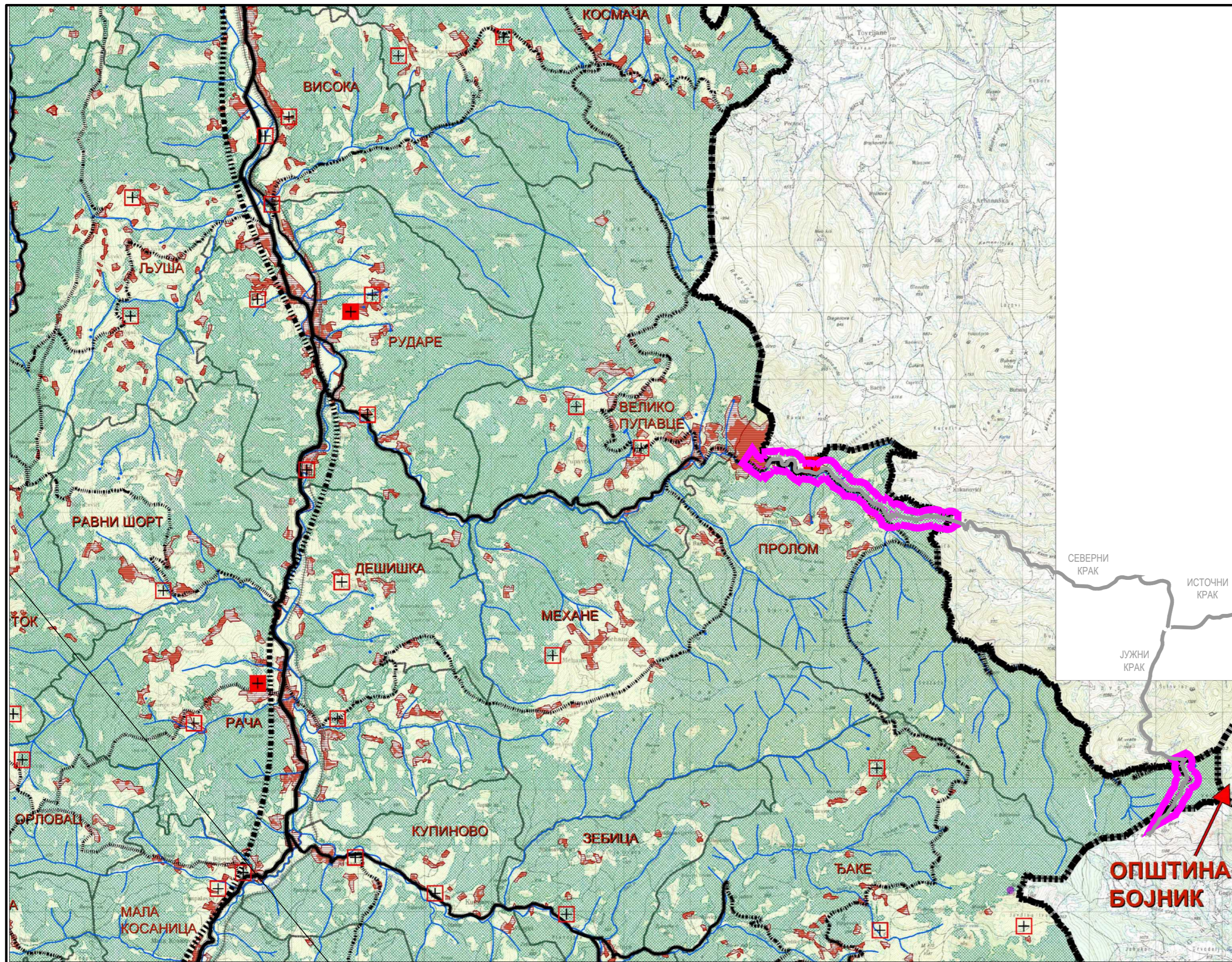
ИЗВОД ИЗ ПЛАНА

ОБУХВАТ ПДР
на територији општине
Куршумлија



Легенда

- ● ● ● Граница подручја Плана
- — — — Граница округа
- — — — Граница општина
- — — — Граница К.О.
- — — — Водотоци
- Заштита природе**
- — — — Заштито подручје "Радан"
- — — — Споменик природе "Ђавоља варош"
- Режими заштите природе**
- — — — Зона са режимом заштите I степена
- — — — Зона са режимом заштите II степена
- — — — Зона са режимом заштите III степена
- Заштита културних добара (КД)**
- НКД од изузетног значаја "Царичин град"
- Заштито некатегорисано КД "Иван кула"
- Зоне заштите природно-културног предела "Царичин град"**
- — — — Зона I степена заштите (НКД)
- — — — Зона II.1 степена заштите (непосредна заштитена околнина НКД)
- — — — Зона II.2 степена заштите (шира заштитена околнина НКД)
- Заштита акумулација површинске воде**
- — — — Постојећа акумулација "Брестовац"
- — — — Планирана акумулација
- Зоне санитарне заштите акумулација површинске воде**
- — — — Зона II система акумулације "Брестовац"
- — — — Део зоне III акумулације "Брестовац"
- Мрежа насеља**
- Насеља са снажнијим функцијским утицајем
- Остала насеља
- Инфраструктурни системи**
- Саобраћајна инфраструктура**
- — — — Постојећи ДП I реда
- — — — Постојећи ДП II реда
- — — — Планирани ДП II реда
- — — — Измештање постојећег ДП II реда
- — — — Постојећи општински пут
- — — — Планирани општински пут
- — — — Постојећа железничка пруга
- Водопривредна инфраструктура**
- — — — Водопривредни систем "Пуста река" - магистрални водовод
- — — — Водопривредни систем "Пуста река" - дистрибутивни водовод
- — — — Локални водовод
- Постојећа брана
- Планирана брана
- Постојеће ППВ
- Постојеће ППОВ
- Постојећи резервоар
- Постојећи локални водовод
- Постојеће локално извориште
- Постојећи избор термалне и термоминералне воде
- Планирани избор
- Електроенергетска инфраструктура**
- — — — Постојећи ДВ 110 kV
- — — — Постојећи ДВ 35 kV
- — — — Постојећи ДВ 10 kV
- Потенцијалне мале хидроелектране
- Постојећа ТС 110/35
- Постојећа ТС 35/10
- Постојећа ТС 10/0,4
- Електронске комуникације и поштански саобраћај**
- — — — Постојећи оптички кабл
- — — — Планирани оптички кабл
- — — — Постојећа РР веза
- Постојећа пошта
- Постојећа комулација
- Планирана комулација
- Постојећи репетитор
- Постојећа база станица
- Планирана база станица
- Комунална инфраструктура**
- Планирана рециклажна дворшита
- Скијашка инфраструктура**
- Планиране лучне инсталације
- Туристичка инфраструктура**
- — — — Планиране туристичке везе
- — — — Планирани туристички "Високи кругови" пут
- — — — Културно-историјска туринг рута "Пут римских царева"
- — — — Планиране руте бициклистичких и пешачких стаза
- — — — Планиране локације ски-стациона
- Насеља у гравитационој зони планираних скијалишта
- Туристички локалитети
- Визиторски центар



ЛЕГЕНДА

- Административна линија према АП Косово и Метохија
- Граница локалне самоуправе (општине) Куршумлија
- Граница катастарске општине
- РАЧА Назив катастарске општине

ОСНОВНА НАМЕНА ПРОСТОРА

ГРАЂЕВИНСКО ЗЕМЉИШТЕ

- Изграђена подручја
- Планирана грађевинска подручја

ПОЉОПРИВРЕДНО ЗЕМЉИШТЕ

- Њиве, Воњаци, Виногради, Пашњаци, Ливаде...

ШУМСКО ЗЕМЉИШТЕ

- Шуме

ВОДНО ЗЕМЉИШТЕ

- Водотоци
- Планирана хидроакмулације "Селова"
- Планирана хидроакмулације "Зебице" - приближна величина
- Извори

ПОСЕБНА НАМЕНА

- Привремена депонија комуналног отпада "Лаковски брегови" (P=2.1 ha)

КОМУНАЛНИ СИСТЕМИ И ОБЈЕКТИ

ДЕПЕНИЈЕ

- ХУМАНА ГРОБЉА
- Пост. План. Градска гробља
- Средишња сеоска гробља - планске мере - уређење и опремање
- Остала сеоска гробља - санитарно одржавање

ПИЈАЦЕ И ВАШАРИШТА

- Пост. План. Зелене пијаци
- Сточне пијаци
- Вашаришта

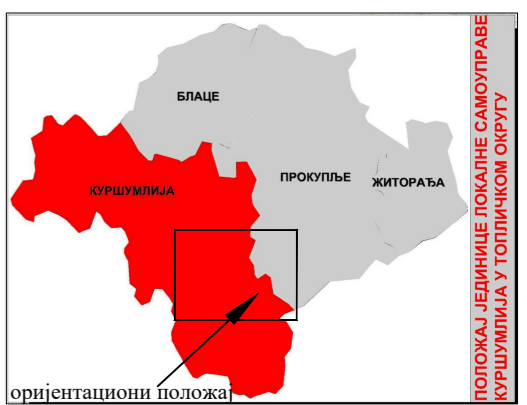
ОСТАЛИ ПОДАЦИ

Саобраћај

- Пост. План. Путна мрежа (државни и општински путеви)
- Железничка пруга

ИЗВОД ИЗ ПЛАНА

ОБУХВАТ ПДР



Универзитет у Београду
Архитектонски факултет
Декан: Проф. др Владан Ђокић

Просторни план јединице локалне самоуправе Куршумлија

Наручилац:
ЈП Дирекција за изградњу, урбанизам, планирање и стамбене послове општине Куршумлија

РЕФЕРАЛНА КАРТА БР. 1

НАМЕНА ПРОСТОРА

Размера: 1:50000
Београд, 2015. год.

Руководиоци Плана:
Доц. мр Бисерка Митровић, д.и.а. Лиценца бр. 100010206
Проф. др Петар Митковић, д.и.а. Лиценца бр. 100013209

Методологија:
Проф. др Миодраг Ралевић, д.и.а.

Координатори плана:
Станиша Стојковић, д.и.г.
Бранислав Антонић, д.и.а.

ПРВЕ ИЗМЕНЕ И ДОПУНЕ ПЛАНА ГЕНЕРАЛНЕ РЕГУЛАЦИЈЕ ПРОЛОМ БАЊА

ОПШТИНА КУРШУМЛИЈА


Назив листа:


ОБЈЕКТИ И ЗОНЕ ЗАШТИТЕ


 ОБУХВАТ ПДР


ЛЕГЕНДА:


ГРАНИЦЕ


 Граница проширења обухвата Плана генералне регулације Пролом Бања у оквиру локација које су предмет измена

 Граница Плана генералне регулације Пролом Бања ("Сл.лист општине Куршумлија", број 20/2014)

 Граница локација које су предмет измена

 Граница катастарске општине


 Регулациона линија

 Регулациона линија по катастру


 Водоток


САОБРАЋАЈНЕ ПОВРШИНЕ

 Саобраћајнице


 Површине за стационарни саобраћај


КУЛТУРНА ДОБРА


 Евидентирано културно добро- Црква Св.Петке

 Амбијентална целина


ПРИРОДНА ДОБРА


 Изворишта термоминералних вода


 Ужа зона санитарне заштите изворишта

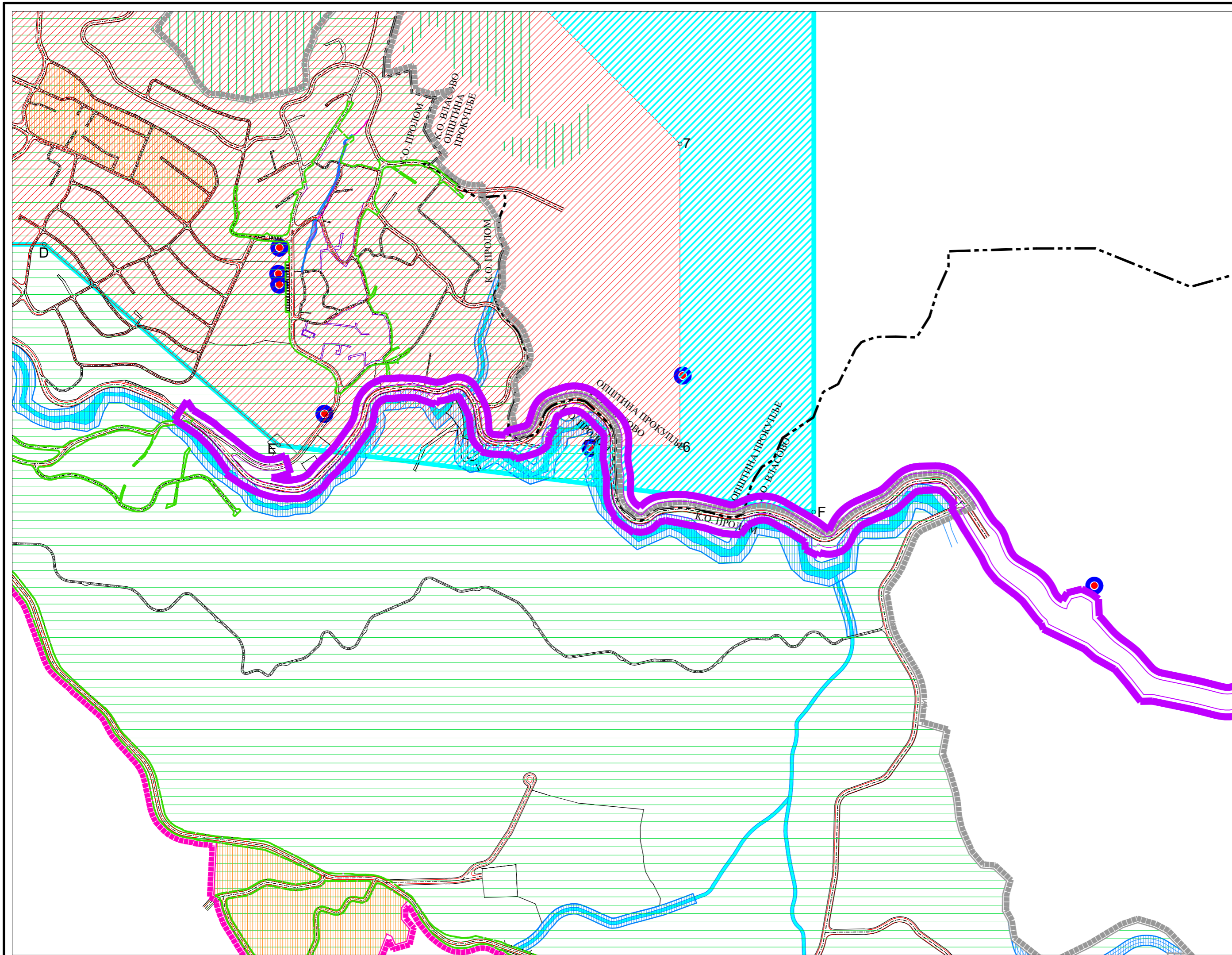
 Шира зона санитарне заштите изворишта

ЗАШТИТА ПРОСТОРА

 Предео изузетних одлика "Радан" - режим заштите I степена

 Предео изузетних одлика "Радан" - режим заштите III степена

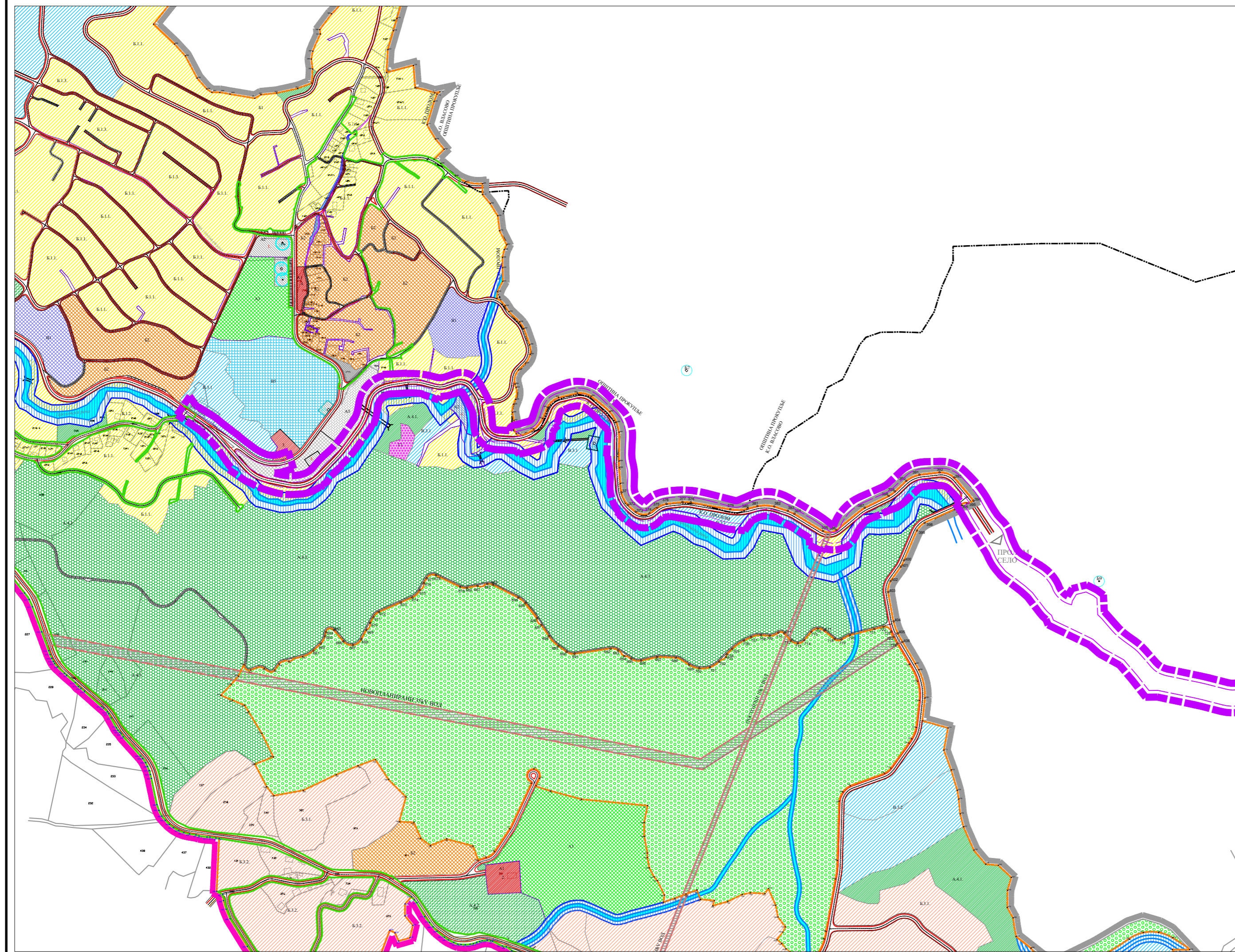
 Предео изузетних одлика-Проломска река



ИЗВОД ИЗ ПЛАНА ГЕНЕРАЛНЕ РЕГУЛАЦИЈЕ ПРОЛОМ БАЊА

ОПШТИНА КУРШУМЛИЈА

Назив листа:
**ГРАНИЦА ПЛАНА И ГРАНИЦА ПЛАНИРАНОГ ГРАЂЕВИНСКОГ ПОДРУЧЈА
СА ПРЕТЕЖНОМ ПЛАНИРАНОМ НАМЕНОМ ПОВРШИНА**



ЛЕГЕНДА:

ГРАНИЦЕ И ОЗНАКЕ

- Граница проширења обухвата Плана генералне регулације Пролом Бања у оквиру локација које су предмет измена
- Граница Плана генералне регулације Пролом Бања ("Сл. лист општине Куршумлија", број 20/2014)
- Граница локација које су предмет измена
- Граница Плана детаљне регулације за прецишћавање отпадних вода у Пролом Бањи ("Службени лист општине Куршумлија", број 6/2019)
- Граница планираног грађевинског подручја
- Граница катастарске општине
- Регулациона линија
- Регулациона линија по катастру
- Регулација водотока- Проломске реке
- Фактичко стање дела водотока - Проломске реке
- Ознака урбанистичке зоне
- Ознака урбанистичке подцелине
- Координате преломних тачака границе планираног грађевинског подручја
- Координате преломних тачака границе проширења планираног грађевинског подручја у оквиру локација које су предмет измена

ГРАЂЕВИНСКО ПОДРУЧЈЕ

- #### САОБРАЋАЈНИЦЕ И САОБРАЋАЈНЕ ПОВРШИНЕ
- Државни пут II А реда број 228
 - Саобраћајнице
 - Површине за стационарни саобраћај
 - Колско-пешачки прилази
 - Саобраћајна површина
 - Аутобуско стајалиште

ЈАВНЕ СЛУЖБЕ И ПОВРШИНЕ

- ЗОНА ТРГА
- ОСНОВНО ОБРАЗОВАЊЕ, ДЕЧЈА ЗАШТИТА, КУЛТУРА И ИНФОРМИСАЊЕ
- КУЛТУРА И ИНФОРМИСАЊЕ
- ПРИМАРНА ЗДРАВСТВЕНА ЗАШТИТА
- АДМИНИСТРАЦИЈА
- СОЦИЈАЛНА ЗАШТИТА
- СПОРТ И РЕКРЕАЦИЈА

ЗЕЛЕНИЛО

- Парковско зеленило
- Заштитно зеленило
- Парк-шума

ОБУХВАТ ПДР

КОМУНАЛНИ ОБЈЕКТИ И ПОВРШИНЕ

- Резервоар воде
- Зелена пијаца
- Постројење за прецишћавање отпадних вода
- Пумпна станица
- Изворишта термоминералних вода

СТАНОВАЊЕ

- Стамбено-туристичка зона
- Становање са пословањем
- Становање руралног типа
- Паркинг

ПОСЛОВНО-ПРОИЗВОДНЕ ДЕЛАТНОСТИ

- Комерцијални садржаји
- Пословно-производни садржаји (у функцији пољопривреде и експлоатације природних ресурса)

ТУРИЗАМ И УГОСТИТЕЉСТВО

- Здравствено-бањски комплексе
- Туристичко- угоститељски садржаји

ВЕРСКИ ОБЈЕКТИ

- КОМПЛЕКС МИНИ ХИДРОЕЛЕКТРАНЕ

ВОДОТОКОВИ

- ВОДНО ЗЕМЉИШТЕ
- Водоток
- Планирани регулациони појас водотока из ПДР-а

ЗЕМЉИШТЕ ИЗВАН ГРАЂЕВИНСКОГ ПОДРУЧЈА

- ПОЉОПРИВРЕДНО ЗЕМЉИШТЕ
- ШУМСКО ЗЕМЉИШТЕ

ЗОНЕ ЗАШТИТЕ

- Заштитни појас ДП II А реда број 228

ИЗВОД ИЗ ПЛАНА ГЕНЕРАЛНЕ РЕГУЛАЦИЈЕ ПРОЛОМ БАЊА















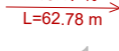
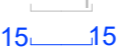




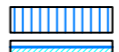





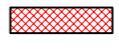





ОПШТИНА КУРШУМЛИЈА

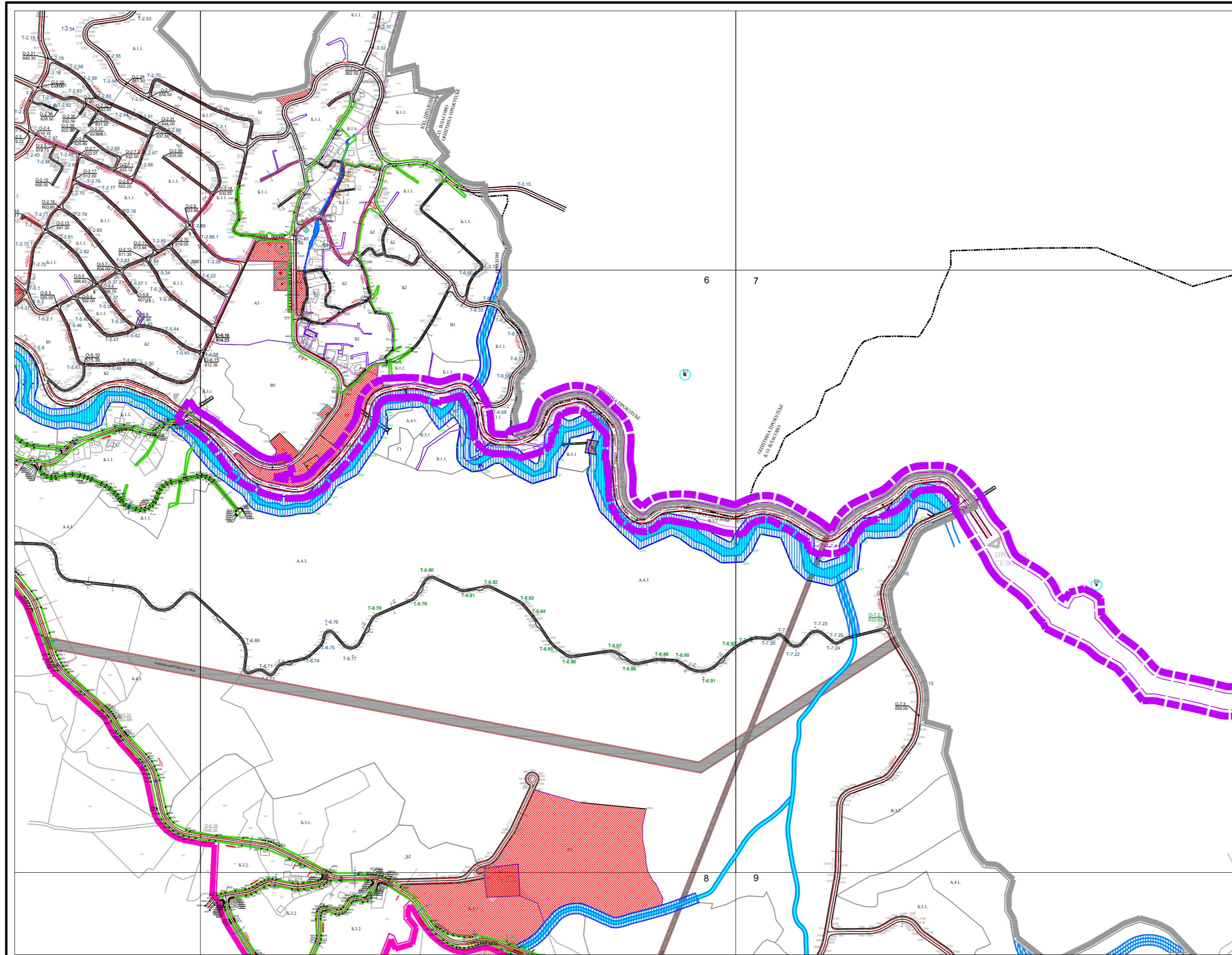
Назив листа:
**САОБРАЋАЈНО РЕШЕЊЕ СА РЕГУЛАЦИОНИМ ЛИНИЈАМА УЛИЦА И
ПОВРШИНАМА ЈАВНЕ НАМЕНЕ**

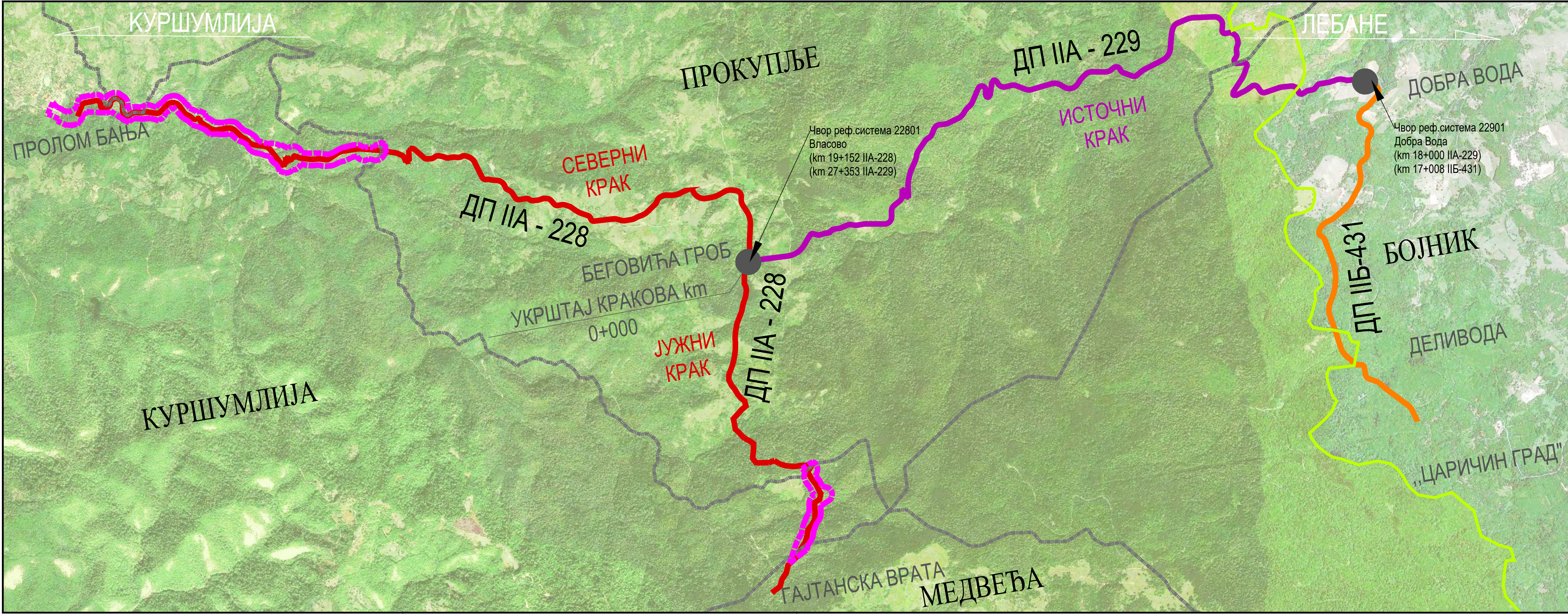
 ОБУХВАТ ПДР

ЛЕГЕНДА:

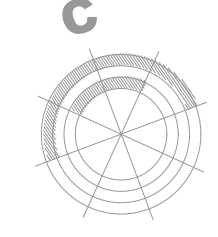
ГРАНИЦЕ И ОЗНАКЕ

-  Граница проширења обухвата Плана генералне регулације Пролом Бања у оквиру локација које су предмет измена
 -  Граница Плана генералне регулације Пролом Бања ("Сл.лист општине Куршумлија", број 20/2014)
 -  Граница локација које су предмет измена
 -  Граница Плана детаљне регулације за пречишћавање отпадних вода у Пролом бањи ("Службени лист општине Куршумлија", број 6/2019)
 -  Граница катастарске општине
 -  Регулациона линија
 -  Регулациона линија по катастру
 -  Регулација водотока- Проломске реке
 -  Фактичко стање водотока - Проломске реке
 -  Ивица коловоза
 -  Осовина коловоза
 -  Банкина
 -  Катастарско стање
 -  Ознака урбанистичке зоне
 -  Ознака урбанистичке подцелине
 -  Пропуст
 -  Кота терена/кота нивелете
 -  Темена саобраћајница која су измењена
 -  Темена саобраћајница
 -  Пад саобраћајнице
 -  Дужина саобраћајнице
 -  Ознака попречног профила саобраћајнице
 -  Ознака измењеног попречног профила саобраћајнице
 -  Преломне тачке површина јавне намене које су измењене
 -  Преломне тачке површина јавне намене
 -  Преломне тачке регулационог појаса Проломске реке које су измењене
 - Преломне тачке регулационог појаса Проломске реке
- ПОВРШИНЕ ЈАВНИХ НАМЕНА**
-  Површина јавне намене
- ВОДОТОКОВИ**
-  Водно земљиште
 -  Водоток
 -  Планирани регулациони појас водотока из Плана детаљне регулације постројења за пречишћавање отпадних вода у Пролом Бањи
- ЗОНЕ ЗАШТИТЕ**
-  Заштитни појас далековода
 -  Заштитни појас ДП ПА реда број 228





**ПЛАН ДЕТАЉНЕ РЕГУЛАЦИЈЕ
ДРЖАВНИХ ПУТЕВА НА ПРОСТОРУ РАДАН ПЛАНИНЕ:
ПА РЕДА БР. 229, ПА РЕДА БР. 228 И ПБ РЕДА БР. 431
НА ТЕРИТОРИЈАМА ОПШТИНА КУРШУМЛИЈА, МЕДВЕЂА,
БОЈНИК И ГРАДА ПРОКУПЉЕ -
ДЕОНИЦА ДРЖАВНОГ ПУТА ПА-228 НА ТЕРИТОРИЈИ
ОПШТИНЕ КУРШУМЛИЈА**

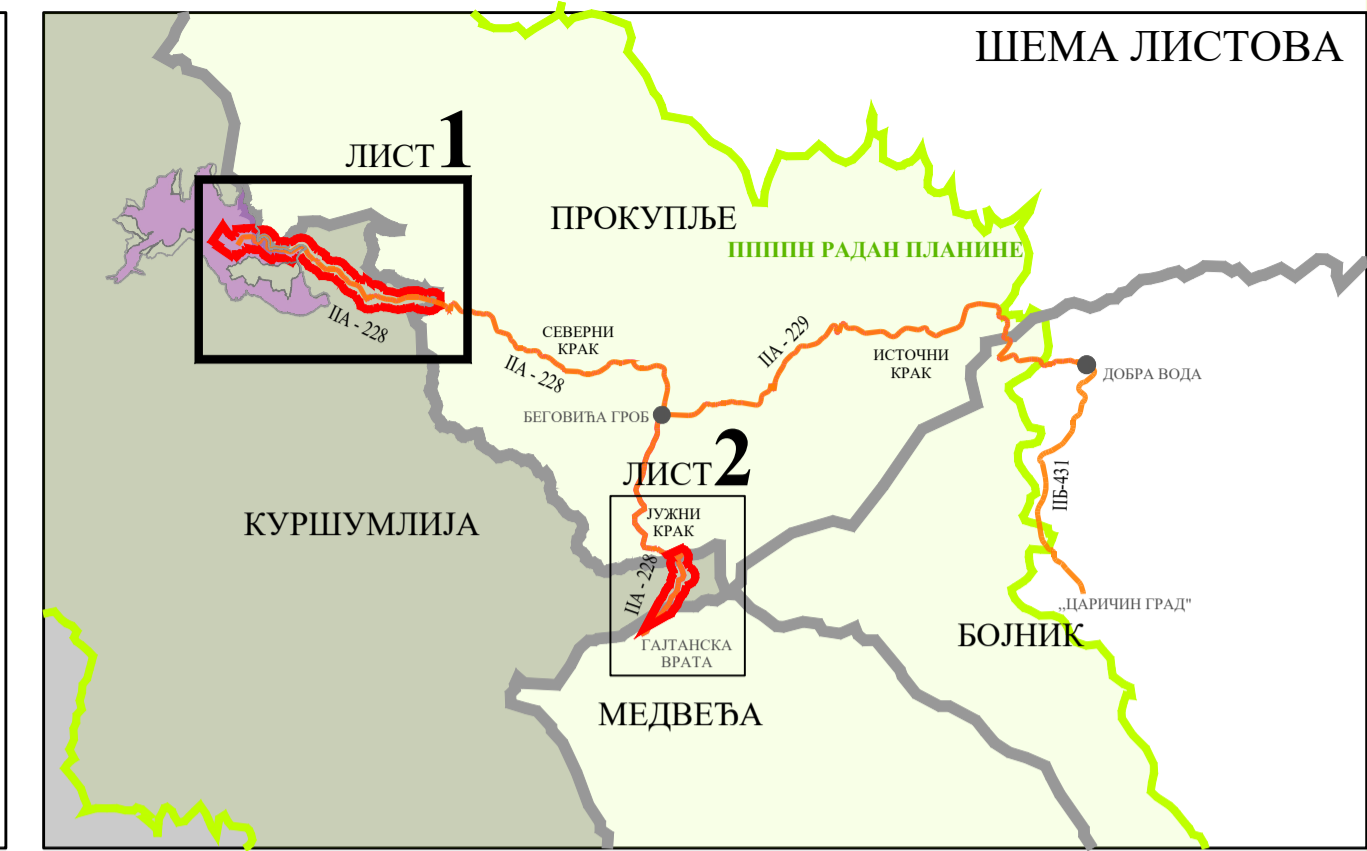
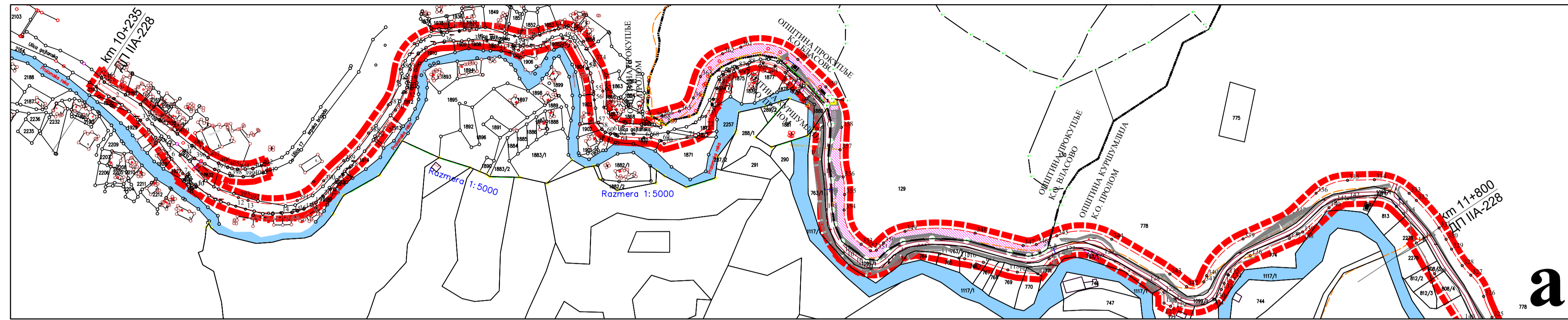


ЛЕГЕНДА

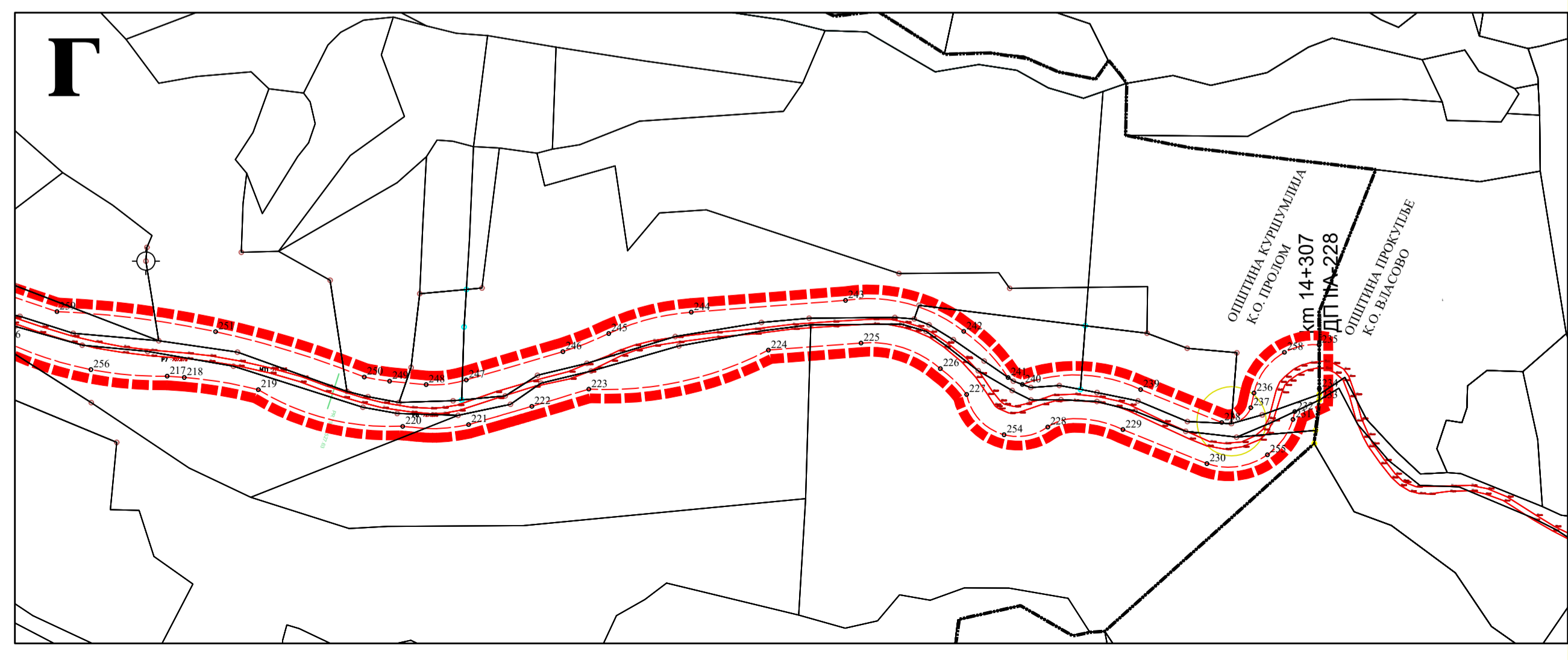
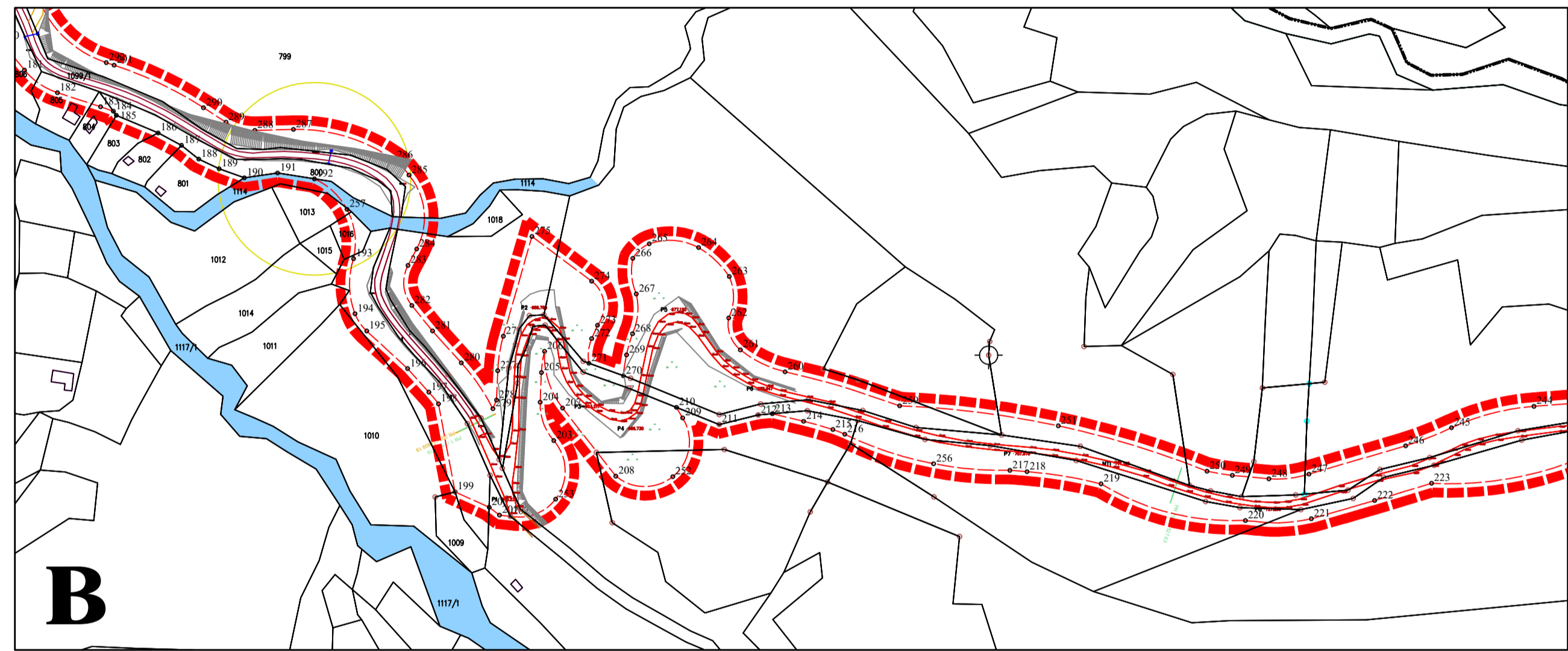
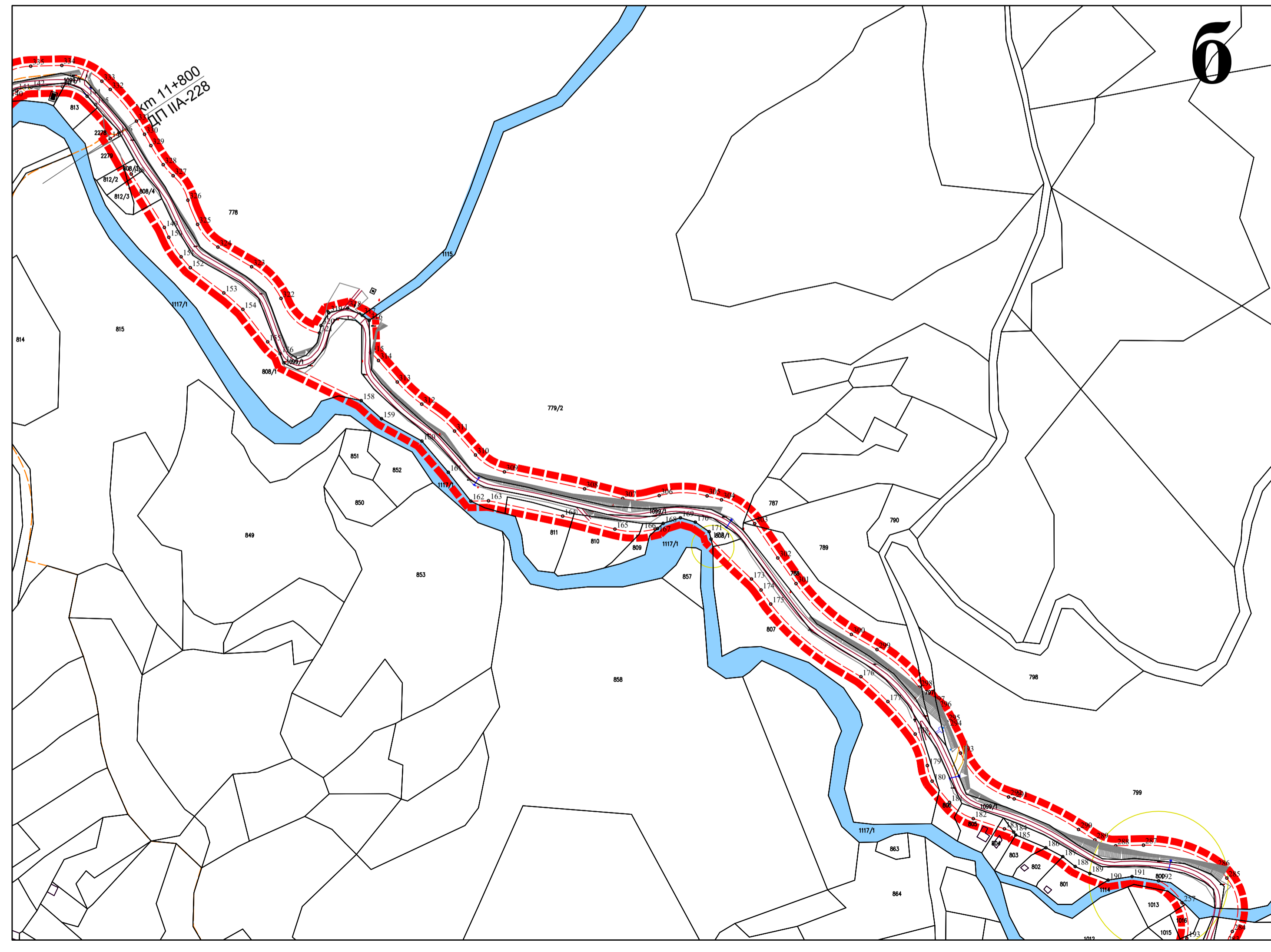
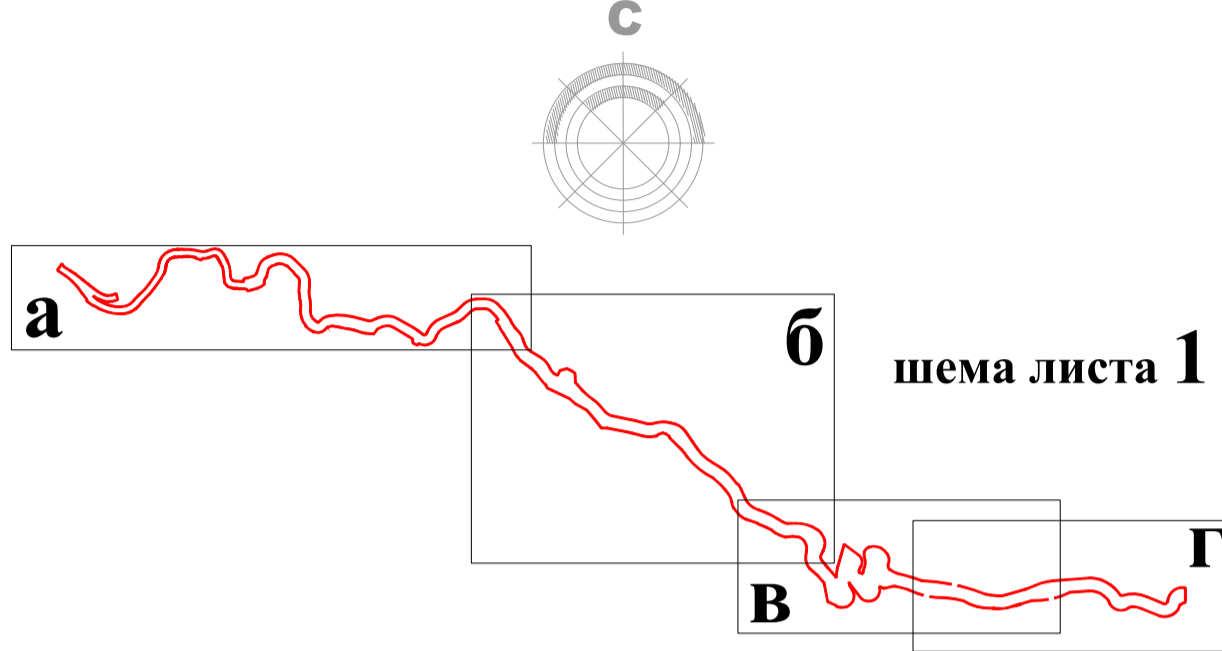
- ГРАНИЦА ОБУХВАТА ПДР на територији општине Куршумлија
- Државни пут ПА реда бр. 228
- Државни пут ПА реда бр. 229
- Државни пут ПБ реда бр. 431
- ГРАНИЦА ЈЛС
- ГРАНИЦА ППППН РАДАН ПЛАНИНЕ
- ППППН РАДАН ПЛАНИНЕ

ПРЕЛГЕДНА КАРТА
Р 1 : 20 000

Сертификован од: ŠIDPROJEKT Д.О.О.		
КНЕЗА МИЛОША 2, 22240 ШИД, СРБИЈА; Тел: 022/712-004, 712-044; Факс: 716-020; Е-mail: office@sidprojektr.rs; www.sidprojektr.rs		
ДИРЕКТОР Саша Спасојевић, дипл.инж.арх. бр. лиц. 200 1041 08		ИНВЕСТИТОР: ЈП "ПУТЕВИ СРБИЈЕ" Булевар краља Александра 282, Београд
ОДГОВОРНИ УРБАНИСТА Ивана Руђић, дипл.инж.арх. бр. лиц. 200 1419 13		ОБЈЕКАТ И МЕСТО ГРАДЉЕ: ПЛАН ДЕТАЉНЕ РЕГУЛАЦИЈЕ ДРЖАВНИХ ПУТЕВА НА ПРОСТОРУ РАДАН ПЛАНИНЕ: ПА РЕДА БР. 229, ПА РЕДА БР. 228 И ПБ РЕДА БР. 431 НА ТЕРИТОРИЈАМА ОПШТИНА КУРШУМЛИЈА, МЕДВЕЂА, БОЈНИК И ГРАДА ПРОКУПЉЕ - ДЕОНИЦА ДРЖАВНОГ ПУТА ПА-228 НА ТЕРИТОРИЈИ ОПШТИНЕ КУРШУМЛИЈА
УРБАНИСТА Данијела Мирковић, дипл.инж.арх. бр. лиц. 200 0887 06		ОЗНАКА И НАЗИВ ДЕЛА ПРОЈЕКТА: ПЛАН ГЕНЕРАЛНЕ РЕГУЛАЦИЈЕ
САРАДНИК Весна Лукић, дипл.просторни планер		НАЗИВ ЦРТЕЖА: ПРЕЛГЕДНА КАРТА
САРАДНИК Славница Парезановић, грађ.техн.		ВРСТА ТЕХНИЧКЕ ДОКУМЕНТАЦИЈЕ: ПГР
ДАТУМ: Новембар 2023.	БРОЈ ПРОЈЕКТА: 117/23	РАЗМЕРА: 1:20 000
		БРОЈ ЦРТЕЖА: 0



**ПЛАН ДЕТАЉНЕ РЕГУЛАЦИЈЕ
ДРЖАВНИХ ПУТЕВА НА ПРОСТОРУ РАДАН ПЛАНИНЕ:
ПА РЕДА БР. 229, ПА РЕДА БР. 228 И ПБ РЕДА БР. 431
НА ТЕРИТОРИЈАМА ОПШТИНА КУРШУМЛИЈА, МЕДВЕЂА,
БОЈНИК И ГРАДА ПРОКУПЉА -
ДЕОНИЦА ДРЖАВНОГ ПУТА ПА-228 НА ТЕРИТОРИЈИ
ОПШТИНЕ КУРШУМЛИЈА**

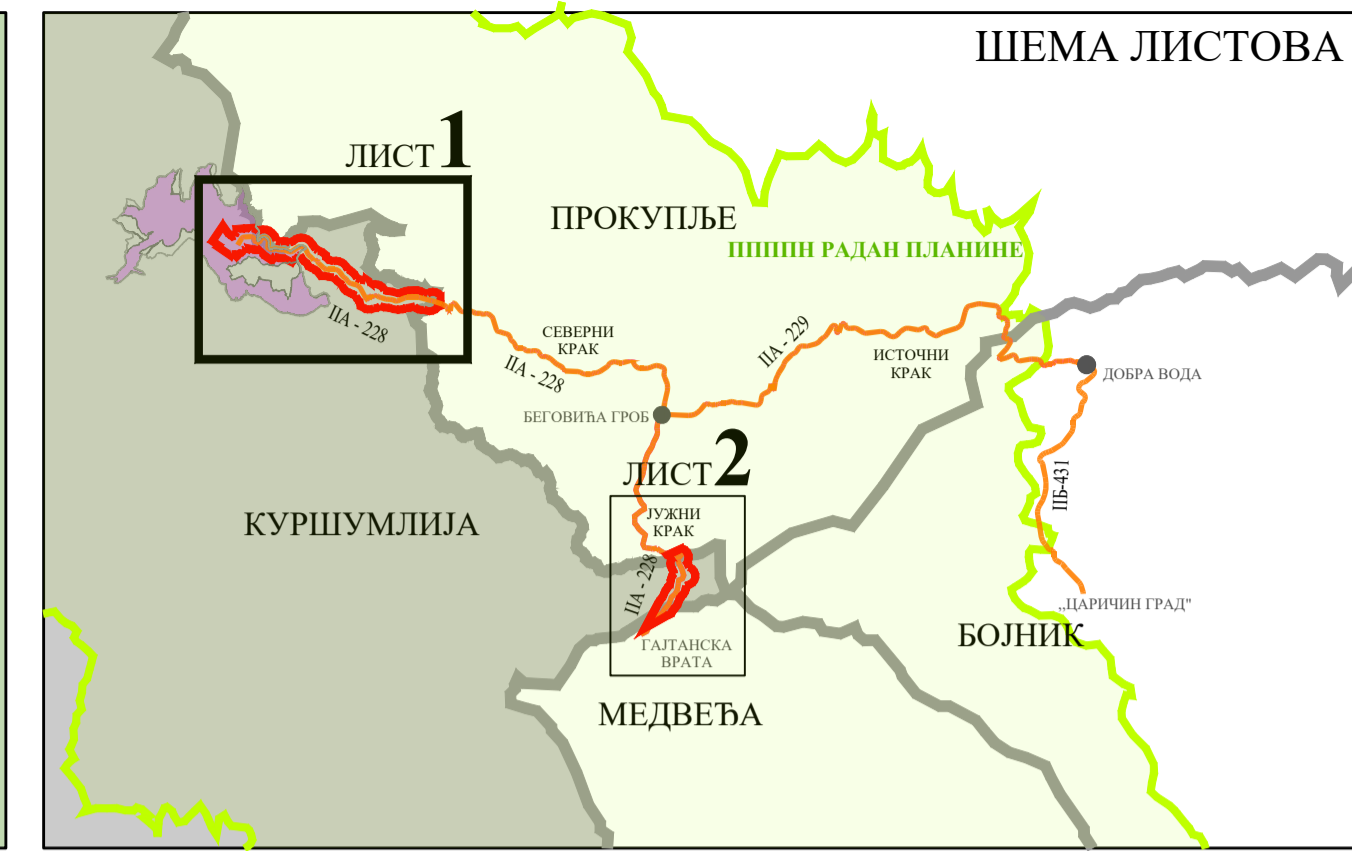
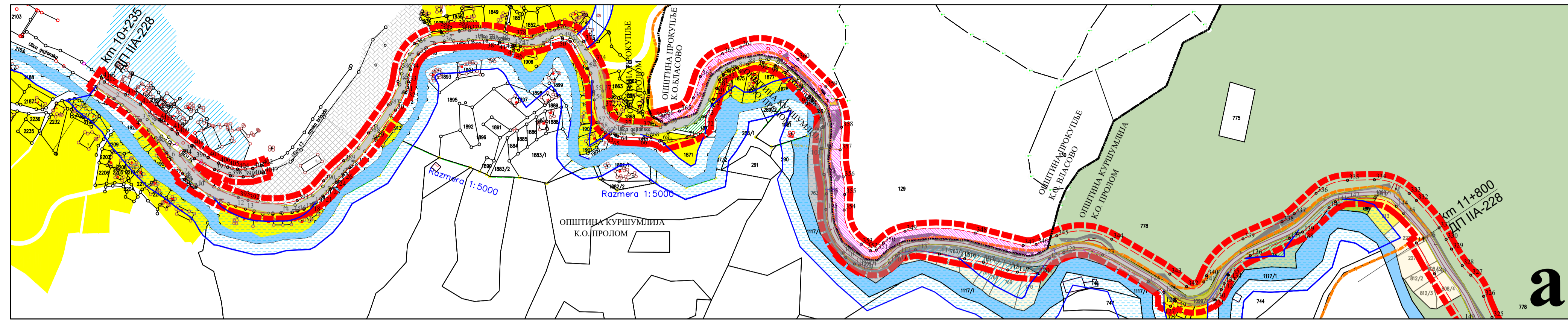


- ЛЕГЕНДА**
- - - ГРАНИЦА ОБУХВАТА ПЛАНА ДЕТАЉНЕ РЕГУЛАЦИЈЕ
 - — — ГРАНИЦА ЈЕДИНИЦЕ ЛОКАЛНЕ САМОУПРАВЕ
 - - - ГРАНИЦА ГРАЂЕВИНСКОГ ПОДРУЧЈА НАСЕЉА ПРЕМА ППР ПРОЛОМ БАЂЕ
 - — — ГРАНИЦА КАТАСТАРСКЕ ПАРЦЕЛЕ
 - / / / БРОЈ КАТАСТАРСКЕ ПАРЦЕЛЕ
 - — — ВОДНА ПОВРШИНА - РЕКА
 - ДЕО ОБУХВАТА ПДР НА ТЕРИТОРИЈИ ГРАДА ПРОКУПЉА

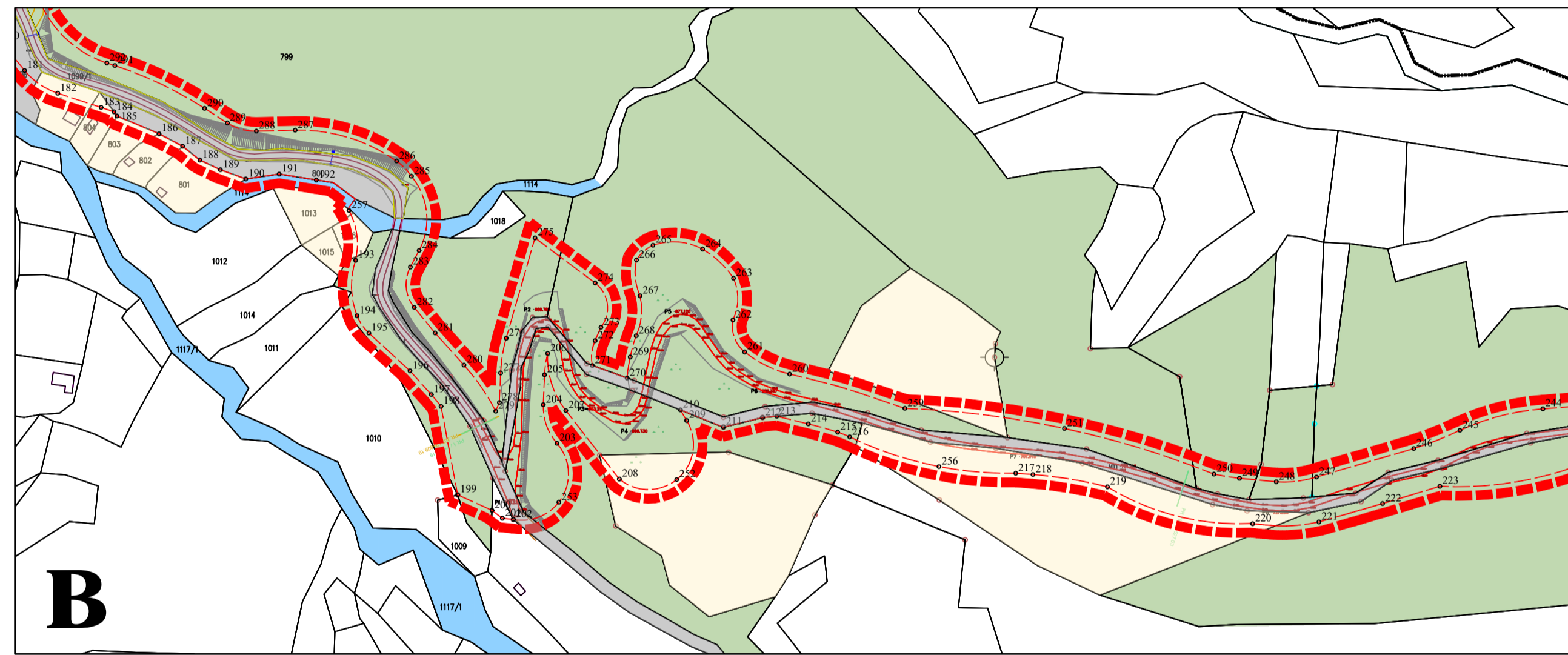
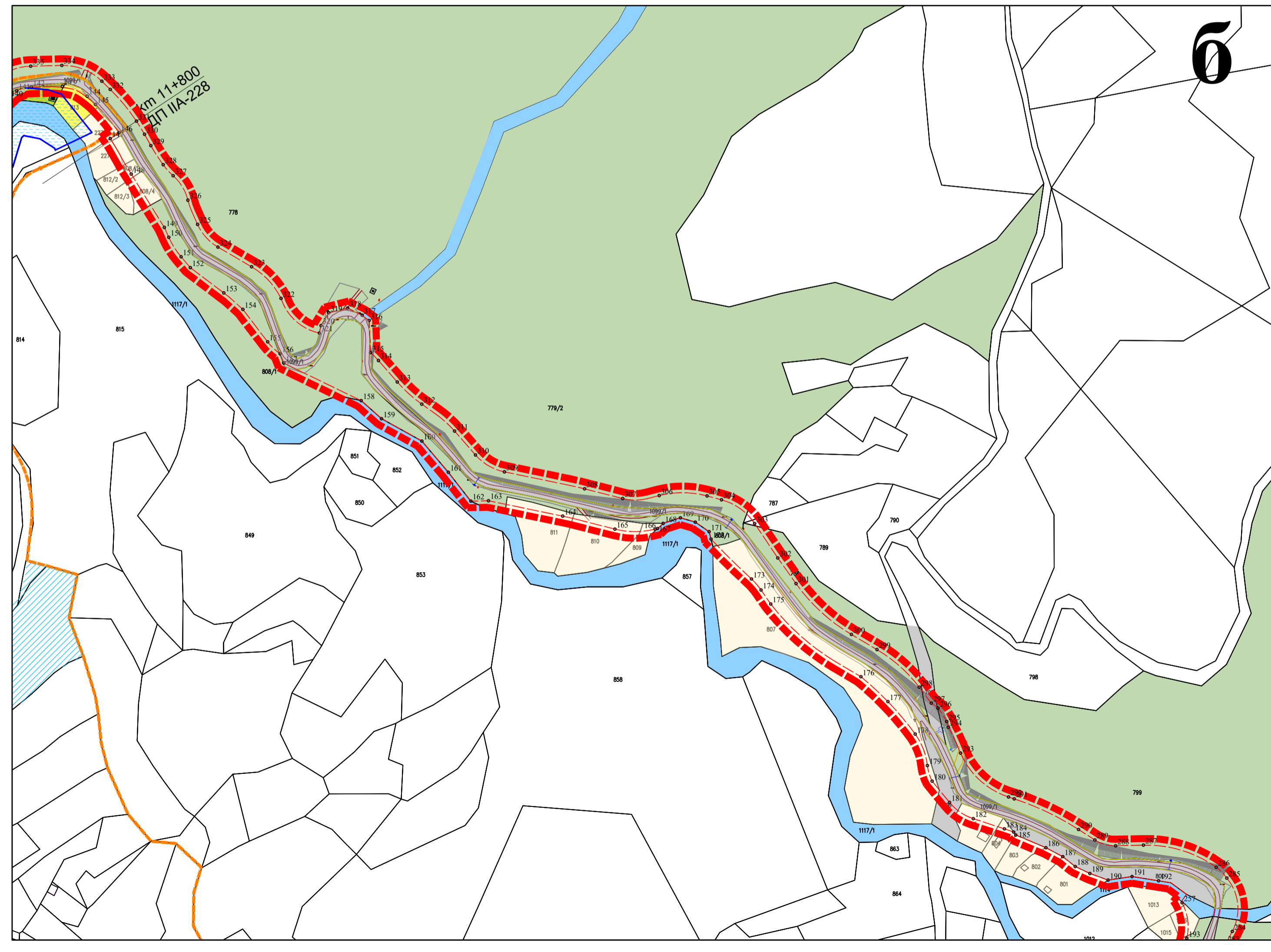
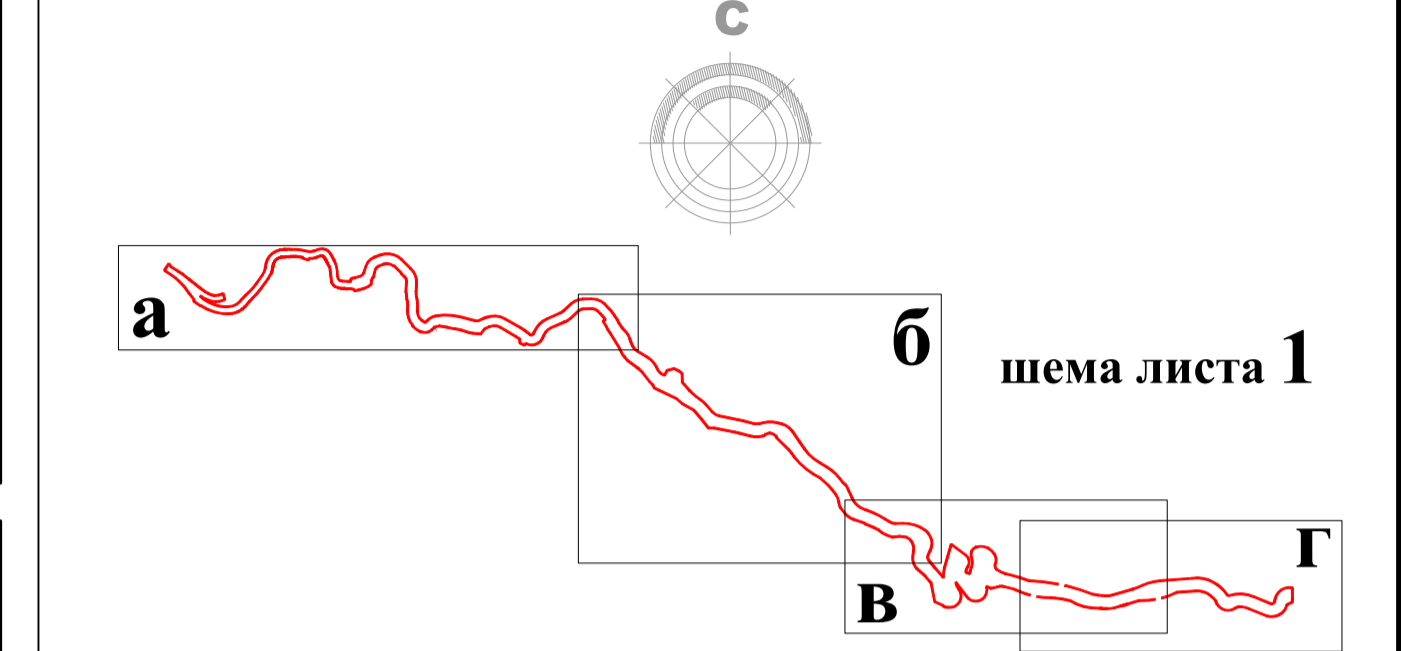
**КАТАСТАРСКО-ТОПОГРАФСКИ ПЛАН СА
ГРАНИЦОМ ОБУХВАТА ПЛАНА
P 1 : 2 500**

КНЕЗА МИЛОША 2, 22240 ШИД, СРБИЈА; Тел: 022/712-004, 712-044; Факс: 716-020; Е-mail: office@sidprojekt.rs; www.sidprojekt.rs		ДРУШТВО ЗА ПРОЈЕКТОВАЊЕ И ИНЖЕЊЕРИНГ SIDPROJEKT Д.О.О.	
ДИРЕКТОР Сана Спасосавић, дипл.инж.арх. бр. лис. 200 1041 08	ИНВЕСТИТОР: ДИ "ПУТЕВИ СРБИЈЕ" Булевар краља Александра 282, Београд	ОБЈЕКАТ И МЕСТО ГРАЂЊЕ: ПЛАН ДЕТАЉНЕ РЕГУЛАЦИЈЕ ДРЖАВНИХ ПУТЕВА НА ПРОСТОРУ РАДАН ПЛАНИНЕ: ПА РЕДА БР. 229, ПА РЕДА БР. 228 И ПБ РЕДА БР. 431 НА ТЕРИТОРИЈАМА ОПШТИНА КУРШУМЛИЈА, МЕДВЕЂА, БОЈНИК И ГРАДА ПРОКУПЉА - ДЕОНИЦА ДРЖАВНОГ ПУТА ПА-228 НА ТЕРИТОРИЈИ ОПШТИНЕ КУРШУМЛИЈА	
ОДГОВОРНИ УРБАНИСТА Ивана Рудић, дипл.инж.арх. бр. лис. 200 1419 13	УРБАНИСТА Данијела Мирковић, дипл.инж.арх. бр. лис. 200 0887 06		
ПРОЈЕКТАНТ	САРАДНИК Весна Лукић, дипл.архитектонски планер		
САРАДНИК Славица Парсановић, грађ.техн.	САРАДНИК Славица Парсановић, грађ.техн.		
ДАТУМ: Новембар 2023.	БРОЈ ПРОЈЕКТА: 11723	РАЗМЕРА: 1 : 2500	ОЗНАКА И НАЗИВ ДЕЛА ПРОЈЕКТА: ПЛАН ДЕТАЉНЕ РЕГУЛАЦИЈЕ
		НАЗИВ ЦРТЕЖА: КАТАСТАРСКО-ТОПОГРАФСКИ ПЛАН СА ГРАНИЦОМ ОБУХВАТА ПЛАНА	БРОЈ ЦРТЕЖА: ПГР 1.1

КООРДИНАТЕ ТАЧАКА ОБУХВАТА ОЗНАКА		КООРДИНАТЕ ТАЧАКА ОБУХВАТА ОЗНАКА		КООРДИНАТЕ ТАЧАКА ОБУХВАТА ОЗНАКА		КООРДИНАТЕ ТАЧАКА ОБУХВАТА ОЗНАКА		
Y	X	Y	X	Y	X	Y	X	
1	7532908.29	4766741.02	126	7533846.97	4766550.46	251	7535274.83	4765902.69
2	7532924.19	4766730.31	127	7533852.66	4766547.66	252	7535063.28	4765874.79
3	7532947.49	4766711.31	128	7533856.44	4766552.69	253	7534999	4765862.45
4	7532947.25	4766711.06	129	7533857.18	4766552.14	254	7535707.53	4765846.1
5	7532970.37	4766682.8	130	7533890.61	4766554.01	255	7535852.03	4765835.09
6	7532973.2	4766678.45	131	7533891.13	4766553.46	256	7535206.41	4765881.88
7	7532984.25	4766664.26	132	7533897.38	4766562.41	257	7534884.49	4766021.57
8	7532987.32	4766661.08	133	7533899.75	4766567.94	258	7535861.37	4765891.34
9	7532985.87	4766659.11	134	7533903.58	4766575.06	259	7535187.78	4765913.68
10	7532996.01	4766652.26	135	7533902.95	4766575.47	260	7535124.88	4765932.35
11	7532996.7	4766653.3	136	7533922.84	4766592.25	261	7535100.36	4765944.41
12	7533031.03	4766655.57	137	7533957.1	4766607.3	262	7535093.26	4765961.89
13	7533039.51	4766633.04	138	7533964.61	4766611.34	263	7535094.26	4765984.63
14	7533070.5	4766629.83	139	7533968.81	4766612.95	264	7535077.41	4766000.56
15	7533080.87	4766630.44	140	7533992	4766634.28	265	7535050.34	4766002.63
16	7533085.73	4766631.57	141	7533997.63	4766639.61	266	7535041.33	4765994.64
17	7533090.97	4766633.25	142	7534008.68	4766642.38	267	7535043.23	4765975.15
18	7533099.71	4766637.83	143	7534032.34	4766642.97	268	7535041.17	4765953.24
19	7533099.41	4766638.43	144	7534051.21	4766635.52	269	7535037.9	4765941.64
20	7533107.4	4766644.67	145	7534057.58	4766629.27	270	7535036.17	4765930.19
21	7533108.09	4766643.94	146	7534075.42	4766607.69	271	7535017.24	4765937.04
22	7533113.9	4766650.54	147	7534068.76	4766603.26	272	7535018.75	4765950.59
23	7533114.1	4766650.39	148	7534084.79	4766576.26	273	7535021.95	4765957.91
24	7533119.33	4766656.66	149	7534110	4766535.62	274	7535018.72	4765982.11
25	7533119.15	4766656.82	150	7534113.33	4766528.17	275	7534985.98	4766006.65
26	7533125.48	4766663.21	151	7534122.72	4766513.29	276	7534970.26	4765951.91
27	7533124.8	4766663.92	152	7534129.76	4766505.01	277	7534967.21	4765932.95
28	7533131.21	4766669.68	153	7534155.21	4766485.8	278	7534966.54	4765916.85
29	7533154.1	4766695.39	154	7534169.73	4766473.26	279	7534964.55	4765912.09
30	7533171.53	4766720.06	155	7534188.6	4766448.55	280	7534947.22	4765937.27
31	7533179.49	4766735.95	156	7534198.04	4766439.53	281	7534931.42	4765954.79
32	7533180.58	4766735.61	157	7534200.89	4766432.36	282	7534920.08	4765968.76
33	7533182.58	4766745.04	158	7534259.76	4766403.8	283	7534917.95	4765990.76
34	7533184.54	4766755.68	159	7534275.21	4766390.05	284	7534922.74	4765999.76
35	7533191.43	4766769.31	160	7534305.92	4766373	285	7534918.52	4766040.35
36	7533214.07	4766779.65	161	7534326.08	4766349.26	286	7534910.46	4766048.6
37	7533239.38	4766781.03	162	7534343.22	4766327.31	287	7534855.1	4766065.43
38	7533251.78	4766780.77	163	7534356.67	4766327.57	288	7534833.94	4766064.91
39	7533251.86	4766781.77	164	7534413.14	4766315.88	289	7534818.08	4766069.37
40	7533262.89	4766780.3	165	7534452.86	4766306	290	7534805.72	4766077.34
41	7533262.71	4766779.31	166	7534483.45	4766305.97	291	7534756.71	4766100.66
42	7533274.42	4766776.79	167	7534485.32	4766306.45	292	7534752.41	4766102.07
43	7533274.62	4766777.41	168	7534489.61	4766310.35	293	7534715.89	4766135.52
44	7533276.23	4766777	169	7534502.71	4766314.59	294	7534706.56	4766155.18
45	7533274.85	4766774.37	170	7534514.01	4766311.3	295	7534705.36	4766159.54
46	7533279.56	4766772.77	171	7534524.56	4766304.04	296	7534698.71	4766169.71
47	7533281.42	4766776.09	172	7534525.98	4766298.39	297	7534693.66	4766173.54
48	7533301.14	4766778.33	173	7534556.78	4766268.03	298	7534684.43	4766185.69
49	7533318.39	4766783.65	174	7534564.06	4766259.67	299	7534652.29	4766214.3
50	7533318.41	4766782.65	175	7534571.46	4766248.98	300	7534632.83	4766225.82
51	7533325.04	4766780.6	176	7534640.07	4766193.65	301	7534590.7	4766264.52
52	7533329.27	4766775.67	177	7534660.61	4766174.72	302	7534576.81	4766284.02
53	7533339.51	4766756.49	178	7534681.39	4766149.97	303	7534559.21	4766310.25
54	7533340.42	4766756.92	179	7534690.68	4766126.01	304	7534533.98	4766328.31
55	7533345.69	4766736.41	180	7534694.28	4766114.14	305	7534522.99	4766331.26
56	7533346.14	4766729.14	181	7534707.51	4766097.97	306	7534486.57	4766331.53
57	7533348.45	4766709.06	182	7534725.58	4766085.59	307	7534458.8	4766329.25
58	7533352.85	4766703.25	183	7534749.26	4766077.85	308	7534429.77	4766336.67
59	7533355.79	4766700.66	184	7534756.27	4766075.4	309	7534368.77	4766349.57
60	7533360.44	4766699.39	185	7534757.9	4766073.16	310	7534346.76	4766362.41
61	7533363.64	4766699.35	186	7534780.85	4766063.47	311	7534330.84	4766380.62
62	7533365.2	4766698.84	187	7534793.69	4766056.68	312	7534305.86	4766401.13
63	7533364.92	4766697.88	188	7534803.13	4766049.14	313	7534287.23	4766417.99
64	7533366.86	4766697.39	189	7534814.31	4766043.84	314	7534272.91	4766434.36
65	7533366.79	4766697.15	190	7534828.18	4766038.82	315	7534266.85	4766440.36
66	7533389.74	4766695.6	191	7534846.39	4766041.5	316	7534265.74	4766464.77
67	7533389.75	4766695.85	192	7534866.63	4766038.29	317	7534260.51	4766468.74
68	7533395.93	4766695.99	193	7534888.1	4765994.47	318	7534249.5	4766474.25
69	7533405.04	4766693.13	194	7534888.88	4765964.23	319	7534235.15	4766470.64
70	7533407.63	4766690.59	195	7534895.31	4765954.75	320	7534229.2	4766460.89
71	7533427.65	4766696.12	196	7534917.74	4765934.12	321	7534227.96	4766455.23
72	7533443.84	4766704.91	197	7534929.39	4765921.2	322	7534198.76	4766481.62
73	7533444.1	4766714.64	198	7534934.68	4765914.78	323	7534176.36	4766505.71
74	7533449.68	4766724.63	199	7534943.8	4765866.43	324	7534150.75	4766520.67
75	7533449.96	4766724.86	200	7534962.51	4765858.02	325	7534135.24	4766537.97
76	7533449.64	4766725.41	201	7534967.39	4765853.4	326	7534127.9	4766556.39
77	7533451.02	4766729.55	202	7534974.16	4765853.04	327	7534116.64	4766575.01
78	7533450.52	4766729.71	203	7534997.95	4765894.61	328	7534109.07	4766583.39
79	7533453.66	4766729.21	204	7534990.51	4765915.68	329	7534099.7	4766597.92
80	7533453.85	4766739.14	205	7534991.19	4765931.94	330	7534094.88	4766606.52
81	7533456.48	4766746.51	206	7534992.88	4765943.62	331	7534088.74	4766616.56
82	7533456.3	4766746.6	207	7535002.79	4765912.45	332	7534068.79	4766640.68
83	7533459.77	4766751.04	208	7535031.98	4765875.08	333	7534062.42	4766646.94
84	7533459.44	4766751.42	209	7535068.69	4765907.03	334	7534031.94	4766658.97
85	7533464.47	4766754.41	210	7535065.31	4765912.82	335	7534008.28	4766658.38
86	7533471.99	4766757.14	211	7535088.75	4765903.43	336	7533980.62	4766647.05
87	7533471.91	4766757.36	212	7535110.12	4765908.68	337	7533961.35	4766629
88	7533480.53	4766760.5	213	7535117.92	4765909.35	338	7533950.66	4766621.95
89	7533494.62	4766762.27	214	7535135.07	4765905.18	339	7533916.4	4766606.9
90	7533494.55	4766761.59	215	7535151.12	4765900.67	340	7533884.35	4766574.54
91	7533505.04	4766758.66	216	7535157.66	4765898.07	341	7533881.98	4766569
92	7533505.33	4766759.27	217	7535248.25	4765878.25	342	7533866.78	4766564.94
93	7533513.89	4766753.27	218	7535257.64	4765877.53	343	7533852.08	4766575.97
94	7533535.5	4766732.07	219	7535298.28	4765870.83	344	7533801.04	4766606.6
95	7533534.83	4766731.33	220	7535377.51	4765850.69	345	7533752.7	4766609.63
96	7533537.69	4766728.52	221	7535413.69	4765851.67	346	7533734.65	4766601.95
97	7533538.5	4766729.13	222	7535448.37	4765861.7	347	7533723.09	4766601.08
98	7533547.44	4766705.95	223	7535479.64	4765871.15	348	7533680.93	4766611.99
99	7533547.36	4766704.67	224	7535578.19	4765892.56	349	7533619.32	4766613.36
100	7533546.36	4766704.73	225	7535629.02	4765896.43	350	7533600.41	4766603.38
101	7533545.27	4766686.19	226	7535672.55	4765882.39	351	7533594.07	4766596.99
102	7533546.27	4766686.14	227	7535686.97	4765868.21	352	7533588.95	4766596.51
103	7533548.03	4766663.51	228	7535731.48	4765850.34	353	7533580.75	4766602.2
104	7533550.23	4766646.55	229	7535772.73	4765848.94	354	753356	



**ПЛАН ДЕТАЉНЕ РЕГУЛАЦИЈЕ
ДРЖАВНИХ ПУТЕВА НА ПРОСТОРУ РАДАН ПЛАНИНЕ:
ПА РЕДА БР. 229, ПА РЕДА БР. 228 И ПБ РЕДА БР. 431
НА ТЕРИТОРИЈАМА ОПШТИНА КУРШУМЛИЈА, МЕДВЕЂА,
БОЈНИК И ГРАДА ПРОКУПЉА -
ДЕОНИЦА ДРЖАВНОГ ПУТА ПА-228 НА ТЕРИТОРИЈИ
ОПШТИНЕ КУРШУМЛИЈА**



ЛЕГЕНДА

- ГРАНИЦА ОБУХВАТА ПЛАНА ДЕТАЉНЕ РЕГУЛАЦИЈЕ
- ГРАНИЦА ЈЕДИНИЦЕ ЛОКАЛНЕ САМОУПРАВЕ
- ГРАНИЦА ГРАЂЕВИНСКОГ ПОДРУЧЈА НАСЕЉА ПРЕУЗЕТА ИЗ ПГР ПРОЛОМ БАЃЕ
- РЕГУЛАЦИОНА ЛИНИЈА ВОДНИХ ПОВРШИНА ПРЕУЗЕТА ИЗ ПГР ПРОЛОМ БАЃА
- ГРАНИЦА КАТАСТАРСКЕ ПАРЦЕЛЕ
- БРОЈ КАТАСТАРСКЕ ПАРЦЕЛЕ

ПОВРШИНЕ ЈАВНЕ НАМЕНЕ У ОКВИРУ ОБУХВАТА ПДР

- ПОСТОЈЕЋЕ САОБРАЋАЈНЕ ПОВРШИНЕ
- ВОДНА ПОВРШИНА

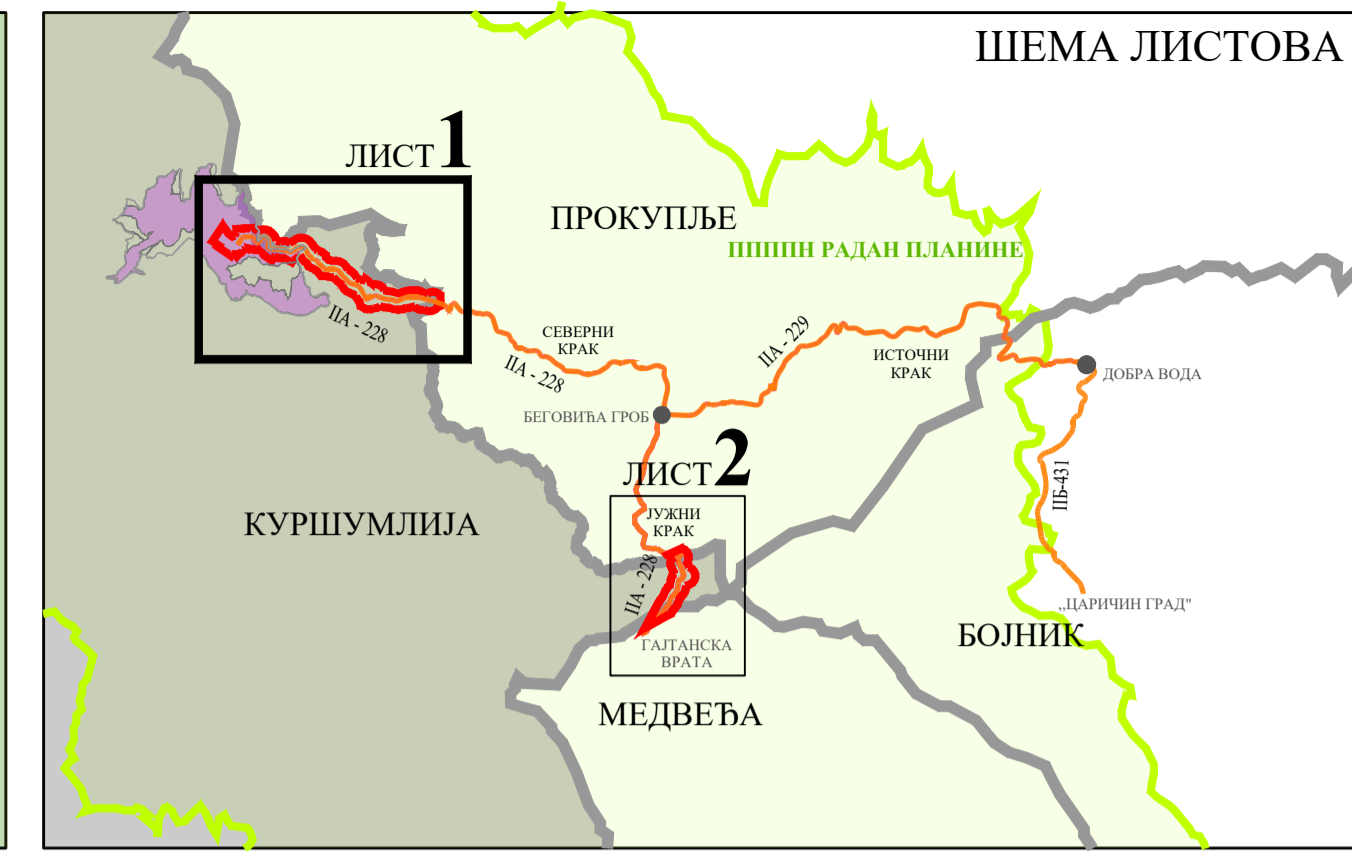
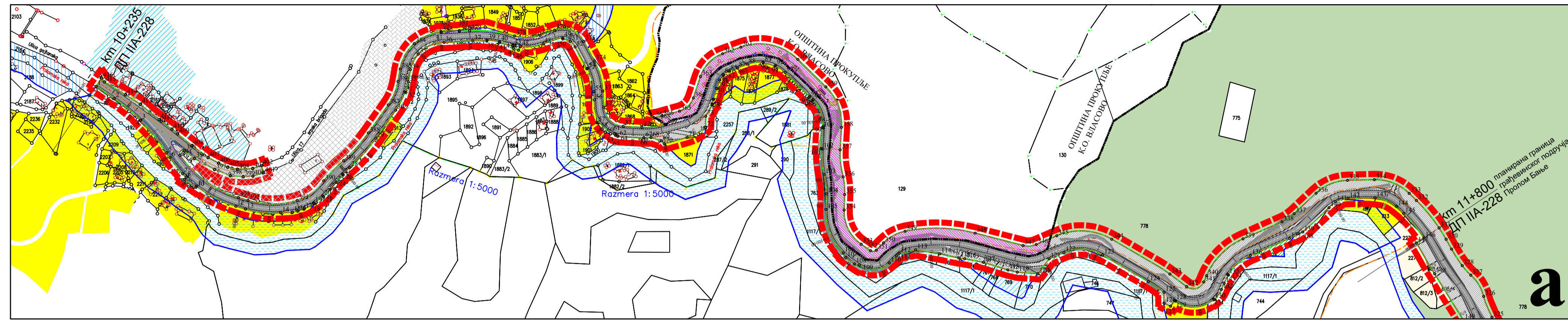
НАМЕНА ПОВРШИНА ИЗВАН ОБУХВАТА ПДР

- ВОДНА ПОВРШИНА ПРЕМА ПГР ПРОЛОМ БАЃА
- ВОДНА ПОВРШИНА - РЕКА
- ШУМСКО ЗЕМЉИШТЕ
- ПОЉОПРИВРЕДНО ЗЕМЉИШТЕ
- ПОРОДИЧНО САНОВАЊЕ
- ТРГ
- САОБРАЋАЈНА ПОВРШИНА - ПАРКИНГ
- ТУРИСТИЧКИ САДРЖАЈИ
- ЗАШТИТНО ЗЕЛЕНИЛО
- ДЕО ОБУХВАТА ПДР НА ТЕРИТОРИЈИ ГРАДА ПРОКУПЉА

**ПОСТОЈЕЋА НАМЕНА ПОВРШИНА
P 1 : 2 500**

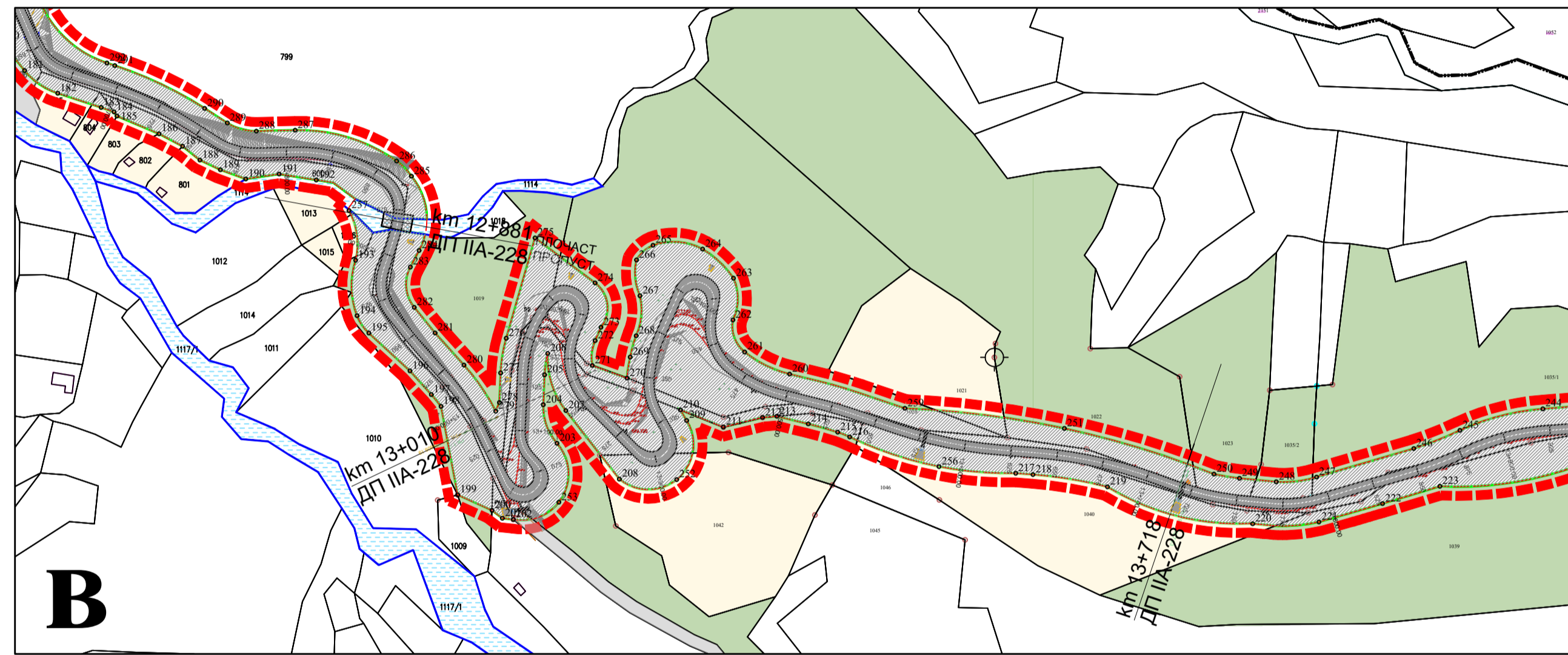
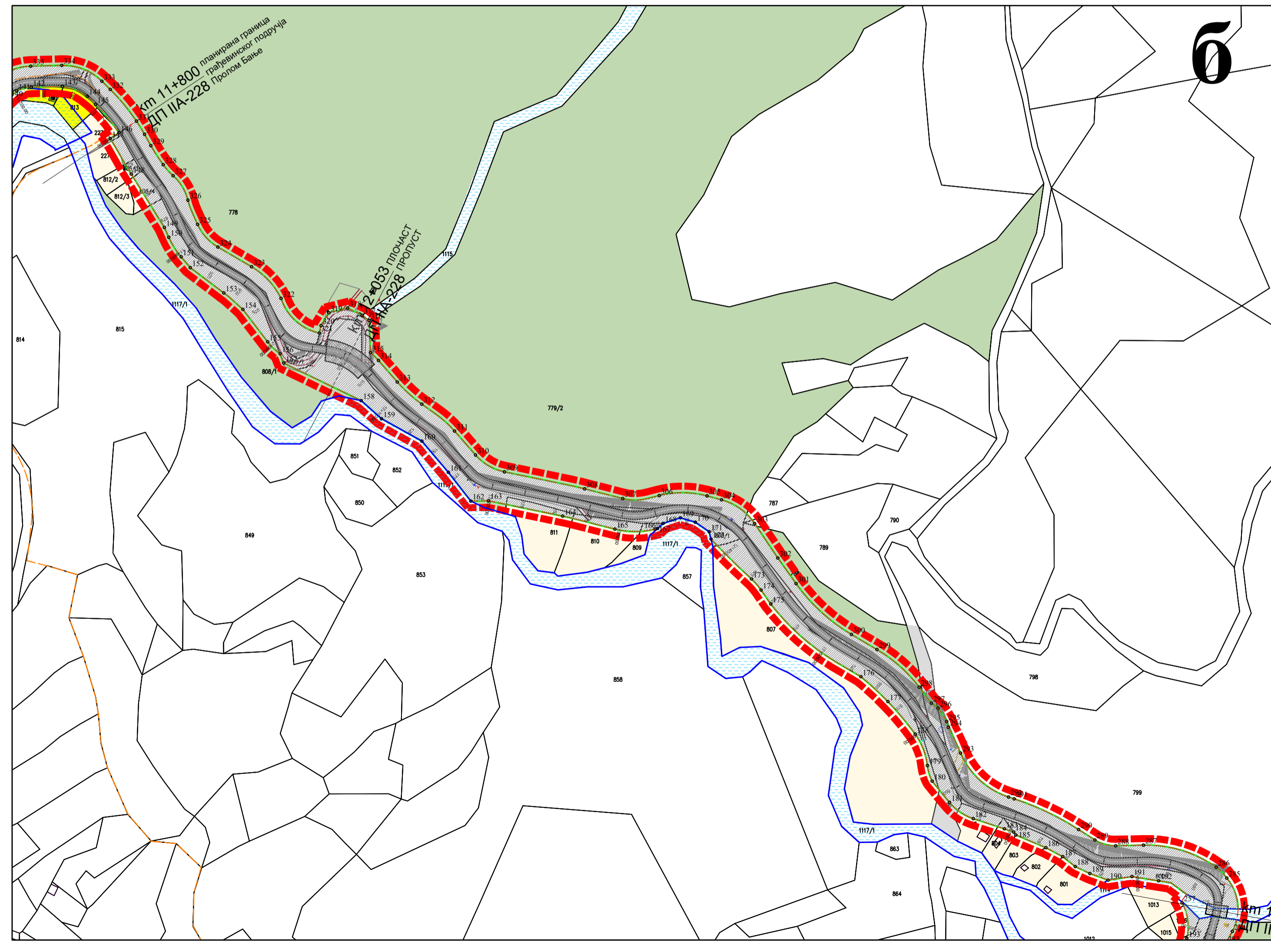
ИН БИО ЕН БИО ЕН БИО ЕН БИО ЕН БИО ЕН БИО	900/2013 1400/2014 2700/2014 5000/2014 4500/2018 3700/2017 2200/2020	Сертификациони код: TEVNORD	ДРУШТВО ЗА ПРОЈЕКТОВАЊЕ И ИНЖЕЊЕРИНГ SIDPROJEKT Д.О.О.
КНЕЗА МИЛОША 2, 22240 ШИД, СРБИЈА; Тел:022/712-004, 712-044; Факс: 716-020; Е-mail: office@sidprojekt.rs; www.sidprojekt.rs	ДИРЕКТОР Сана Спасосавић, дипл.инж.арх. Бр. лис. 200/1041/08	ИНВЕСТИТОР: ДИ "ПУТЕВИ СРБИЈЕ" Булевар краља Александра 282, Београд	ОБЈЕКАТ И МЕСТО ГРАЂЊЕ: ПЛАН ДЕТАЉНЕ РЕГУЛАЦИЈЕ ДРЖАВНИХ ПУТЕВА НА ПРОСТОРУ РАДАН ПЛАНИНЕ: ПА РЕДА БР. 229, ПА РЕДА БР. 228 И ПБ РЕДА БР. 431 НА ТЕРИТОРИЈАМА ОПШТИНА КУРШУМЛИЈА, МЕДВЕЂА, БОЈНИК И ГРАДА ПРОКУПЉА - ДЕОНИЦА ДРЖАВНОГ ПУТА ПА-228 НА ТЕРИТОРИЈИ ОПШТИНЕ КУРШУМЛИЈА
ОДГОВОРНИ УРБАНИСТА	Ивана Рудић, дипл.инж.арх. Бр. лис. 200/1419/13	ПРОЈЕКТАНТ	ОЗНАКА И НАЗИВ ДЕЛА ПРОЈЕКТА: ПЛАН ГЕНЕРАЛНЕ РЕГУЛАЦИЈЕ
УРБАНИСТА	Данијела Мирковић, дипл.инж.арх. Бр. лис. 200/0887/06	САРАДНИК	НАЗИВ ЦРТЕЖА: ПОСТОЈЕЋА НАМЕНА ПОВРШИНА
САРАДНИК	Весна Лукић, дипл.архитектонски планер	САРАДНИК	ОЗНАКА И НАЗИВ ДЕЛА ПРОЈЕКТА: ПЛАН ГЕНЕРАЛНЕ РЕГУЛАЦИЈЕ
САРАДНИК	Славица Парасановић, грађ.техн.	САРАДНИК	НАЗИВ ЦРТЕЖА: ПОСТОЈЕЋА НАМЕНА ПОВРШИНА
ДАТУМ: Новембар 2023.	БРОЈ ПРОЈЕКТА: 117/23	РАЗМЕРА: 1:2500	БРОЈ ЦРТЕЖА: ПГР 2.1

КООРДИНАТЕ ТАЧАКА ОБУХВАТА ОЗНАКА		КООРДИНАТЕ ТАЧАКА ОБУХВАТА ОЗНАКА		КООРДИНАТЕ ТАЧАКА ОБУХВАТА ОЗНАКА		КООРДИНАТЕ ТАЧАКА ОБУХВАТА ОЗНАКА		
Y	X	Y	X	Y	X	Y	X	
1	7532908.29	4766741.02	126	7533846.97	4766550.46	251	7535274.83	4765902.69
2	7532924.19	4766730.31	127	7533852.66	4766547.66	252	7535063.28	4765874.79
3	7532947.49	4766711.31	128	7533856.44	4766552.69	253	7535499.99	4765862.45
4	7532947.25	4766711.06	129	7533857.18	4766552.14	254	7535707.53	4765846.1
5	7532970.37	4766682.8	130	7533890.61	4766554.01	255	7535852.03	4765835.09
6	7532973.2	4766678.45	131	7533891.13	4766553.46	256	7535206.41	4765881.88
7	7532984.25	4766664.26	132	7533897.38	4766562.41	257	7534884.49	4766021.57
8	7532987.32	4766661.08	133	7533899.75	4766567.94	258	7535861.37	4765891.34
9	7532985.87	4766659.11	134	7533903.58	4766575.06	259	7535187.78	4765913.68
10	7532996.01	4766652.26	135	7533902.95	4766575.47	260	7535124.88	4765932.35
11	7532996.7	4766653.3	136	7533922.84	4766592.25	261	7535100.36	4765944.41
12	7533031.03	4766655.57	137	7533957.1	4766607.3	262	7535093.95	4765961.89
13	7533039.51	4766633.04	138	7533964.61	4766611.34	263	7535094.26	4765984.63
14	7533070.5	4766629.83	139	7533968.81	4766612.95	264	7535077.41	4766000.56
15	7533080.87	4766630.44	140	7533992	4766634.28	265	7535050.34	4766002.63
16	7533085.73	4766631.57	141	7533997.63	4766639.61	266	7535041.33	4765994.64
17	7533090.97	4766633.25	142	7534008.68	4766642.38	267	7535043.23	4765975.15
18	7533099.71	4766637.83	143	7534032.34	4766642.97	268	7535041.17	4765953.24
19	7533099.41	4766638.43	144	7534051.21	4766635.52	269	7535037.9	4765941.64
20	7533107.4	4766644.67	145	7534057.58	4766629.27	270	7535036.17	4765930.19
21	7533108.09	4766643.94	146	7534075.42	4766607.69	271	7535017.24	4765937.04
22	7533113.9	4766650.54	147	7534068.76	4766603.26	272	7535018.75	4765950.59
23	7533114.1	4766650.39	148	7534084.79	4766576.26	273	7535021.95	4765957.91
24	7533119.33	4766656.66	149	7534110	4766535.62	274	7535018.72	4765982.11
25	7533119.15	4766656.82	150	7534113.33	4766528.17	275	7534985.98	4766006.65
26	7533125.48	4766663.21	151	7534122.72	4766513.29	276	7534970.26	4765951.91
27	7533124.8	4766663.92	152	7534129.76	4766505.01	277	7534967.21	4765932.95
28	7533131.21	4766669.68	153	7534155.21	4766485.8	278	7534966.54	4765916.85
29	7533154.1	4766695.39	154	7534169.73	4766473.26	279	7534964.55	4765912.09
30	7533171.53	4766720.06	155	7534188.6	4766448.55	280	7534947.22	4765937.27
31	7533179.49	4766735.95	156	7534198.04	4766439.53	281	7534931.42	4765954.79
32	7533180.58	4766735.61	157	7534200.89	4766432.36	282	7534920.08	4765968.76
33	7533182.58	4766745.04	158	7534259.76	4766403.8	283	7534917.95	4765990.76
34	7533184.54	4766755.68	159	7534275.21	4766390.05	284	7534922.74	4765999.76
35	7533191.43	4766769.31	160	7534305.92	4766373	285	7534918.52	4766040.35
36	7533214.07	4766779.65	161	7534326.08	4766349.26	286	7534910.46	4766048.6
37	7533239.38	4766781.03	162	7534343.22	4766327.31	287	7534855.1	4766065.43
38	7533251.78	4766780.77	163	7534356.67	4766327.57	288	7534833.94	4766064.91
39	7533251.86	4766781.77	164	7534413.14	4766315.88	289	7534818.08	4766069.37
40	7533262.89	4766780.3	165	7534452.86	4766306	290	7534805.72	4766077.34
41	7533262.71	4766779.31	166	7534483.45	4766305.97	291	7534756.71	4766100.66
42	7533274.42	4766776.79	167	7534485.32	4766306.45	292	7534752.41	4766102.07
43	7533274.62	4766777.41	168	7534489.61	4766310.35	293	7534715.89	4766135.52
44	7533276.23	4766777	169	7534502.71	4766314.59	294	7534706.56	4766155.18
45	7533274.85	4766774.37	170	7534514.01	4766311.3	295	7534705.36	4766159.54
46	7533279.56	4766772.77	171	7534524.56	4766304.04	296	7534698.71	4766169.71
47	7533281.42	4766776.09	172	7534525.98	4766298.39	297	7534693.66	4766173.54
48	7533301.14	4766778.33	173	7534556.78	4766268.03	298	7534684.43	4766185.69
49	7533318.39	4766783.65	174	7534564.06	4766259.67	299	7534652.29	4766214.3
50	7533318.41	4766782.65	175	7534571.46	4766248.98	300	7534632.83	4766225.82
51	7533325.04	4766780.6	176	7534640.07	4766193.65	301	7534590.7	4766264.52
52	7533329.27	4766775.67	177	7534660.61	4766174.72	302	7534576.81	4766284.02
53	7533339.51	4766756.49	178	7534681.39	4766149.97	303	7534559.21	4766310.25
54	7533340.42	4766756.92	179	7534690.68	4766126.01	304	7534533.98	4766328.31
55	7533345.69	4766736.41	180	7534694.28	4766114.14	305	7534522.99	4766331.26
56	7533346.14	4766729.14	181	7534707.51	4766097.97	306	7534486.57	4766331.53
57	7533348.45	4766709.06	182	7534725.58	4766085.59	307	7534458.8	4766329.25
58	7533352.85	4766703.25	183	7534749.26	4766077.85	308	7534429.77	4766336.67
59	7533355.79	4766700.66	184	7534756.27	4766075.4	309	7534368.77	4766349.57
60	7533360.44	4766699.39	185	7534757.9	4766073.16	310	7534346.76	4766362.41
61	7533363.64	4766699.35	186	7534780.85	4766063.47	311	7534330.84	4766380.62
62	7533365.2	4766698.84	187	7534793.69	4766056.68	312	7534305.86	4766401.13
63	7533364.92	4766697.88	188	7534803.13	4766049.14	313	7534287.23	4766417.99
64	7533366.86	4766697.39	189	7534814.31	4766043.84	314	7534272.91	4766434.36
65	7533366.79	4766697.15	190	7534828.18	4766038.82	315	7534266.85	4766440.36
66	7533389.74	4766695.6	191	7534846.39	4766041.5	316	7534265.74	4766464.77
67	7533389.75	4766695.85	192	7534866.63	4766038.29	317	7534260.51	4766468.74
68	7533395.93	4766695.99	193	7534888.1	4765994.47	318	7534249.5	4766474.25
69	7533405.04	4766693.13	194	7534888.88	4765964.23	319	7534235.15	4766470.64
70	7533407.63	4766690.59	195	7534895.31	4765954.75	320	7534229.2	4766460.89
71	7533427.65	4766696.12	196	7534917.74	4765934.12	321	7534227.96	4766455.23
72	7533443.84	4766704.91	197	7534929.39	4765921.2	322	7534198.76	4766481.62
73	7533444.1	4766714.64	198	7534934.68	4765914.78	323	7534176.36	4766505.71
74	7533449.68	4766724.63	199	7534943.8	4765866.43	324	7534150.75	4766520.67
75	7533449.96	4766724.86	200	7534962.51	4765858.02	325	7534135.24	4766537.97
76	7533449.64	4766725.41	201	7534967.39	4765853.4	326	7534127.9	4766556.39
77	7533451.02	4766729.55	202	7534974.16	4765853.04	327	7534116.64	4766575.01
78	7533450.52	4766729.71	203	7534997.95	4765894.61	328	7534109.07	4766583.39
79	7533453.66	4766739.21	204	7534990.51	4765915.68	329	7534099.7	4766597.92
80	7533453.85	4766739.14	205	7534991.19	4765931.94	330	7534094.88	4766606.52
81	7533456.48	4766746.51	206	7534992.88	4765943.62	331	7534088.74	4766616.56
82	7533456.3	4766746.6	207	7535002.79	4765912.45	332	7534068.79	4766640.68
83	7533459.77	4766751.04	208	7535031.98	4765875.08	333	7534062.42	4766646.94
84	7533459.44	4766751.42	209	7535068.69	4765907.03	334	7534031.94	4766658.97
85	7533464.47	4766754.41	210	7535065.31	4765912.82	335	7534008.28	4766658.38
86	7533471.99	4766757.14	211	7535088.75	4765903.43	336	7533980.62	4766647.05
87	7533471.91	4766757.36	212	7535110.12	4765908.68	337	7533961.35	4766629
88	7533480.53	4766760.5	213	7535117.92	4765909.35	338	7533950.66	4766621.95
89	7533494.62	4766762.27	214	7535135.07	4765905.18	339	7533916.4	4766606.9
90	7533494.55	4766761.59	215	7535151.12	4765900.67	340	7533884.35	4766574.54
91	7533505.04	4766758.66	216	7535157.66	4765898.07	341	7533881.98	4766569
92	7533505.33	4766759.27	217	7535248.25	4765878.25	342	7533866.78	4766564.94
93	7533513.89	4766753.27	218	7535257.64	4765877.53	343	7533852.08	4766575.97
94	7533535.5	4766732.07	219	7535298.28	4765870.83	344	7533801.04	4766606.6
95	7533534.83	4766731.33	220	7535377.51	4765850.69	345	7533752.7	4766609.63
96	7533537.69	4766728.52	221	7535413.69	4765851.67	346	7533734.65	4766601.95
97	7533538.5	4766729.13	222	7535448.37	4765861.7	347	7533723.09	4766601.08
98	7533547.44	4766705.95	223	7535479.64	4765871.15	348	7533680.93	4766611.99
99	7533547.36	4766704.67	224	7535578.19	4765892.56	349	7533619.32	4766613.6
100	7533546.36	4766704.73	225	7535629.02	4765896.43	350	7533600.41	4766603.38
101	7533545.27	4766686.19	226	7535672.55	4765882.39	351	7533594.07	4766596.99
102	7533546.27	4766686.14	227	7535686.97	4765868.21	352	7533588.95	4766596.51
103	7533548.03	4766663.51	228	7535731.48	4765850.34	353	7533580.75	4766602.2
104	7533550.23	4766646.55	229	7535772.73	4765848.94	354	7533	



ПЛАН ДЕТАЉНЕ РЕГУЛАЦИЈЕ ДРЖАВНИХ ПУТЕВА НА ПРОСТОРУ РАДАН ПЛАНИНЕ: ПА РЕДА БР. 229, ПА РЕДА БР. 228 И ПБ РЕДА БР. 431 НА ТЕРИТОРИЈАМА ОПШТИНА КУРШУМЛИЈА, МЕДВЕЂА, БОЈНИК И ГРАДА ПРОКУПЉА - ДЕОНИЦА ДРЖАВНОГ ПУТА ПА-228 НА ТЕРИТОРИЈИ ОПШТИНЕ КУРШУМЛИЈА

а б в г шема листа 1



ЛЕГЕНДА

- Граница обухвата плана детаљне регулације
- Граница јединице локалне самоуправе
- Граница грађевинског подручја насеља преузета из ППР Пролом Бање
- Регулациона линија саобраћајних површина
- Регулациона линија водних површина
- Граница катастарске парцеле
- Број катастарске парцеле

ПОВРШИНЕ ЈАВНЕ НАМЕНЕ У ОКВИРУ ОБУХВАТА ПДР

- Саобраћајне површине - државни пут
- Водна површина - река
- Оса државног пута
- Коловоз
- Плочаст пропуст

НАМЕНА ПОВРШИНА ИЗВАН ОБУХВАТА ПДР

- Водна површина - река
- Шумско земљиште
- Пољопривредно земљиште
- Породично сановање
- Трг
- Саобраћајна површина - паркинг
- Туристички садржаји
- Заштитно зеленило
- Део обухвата ПДР на територији града Прокупља

ПЛАНИРАНА НАМЕНА ПОВРШИНА Р 1 : 2 500

КНЕЗА МИЛОША 2, 22240 ШИД, СРБИЈА; Тел: 022/712-004, 712-044; Факс: 716-020; Е-mail: office@sidprojekt.rs; www.sidprojekt.rs	Сертификациони код: TEVNORD	SIDPROJEKT Д.О.О.
ДИРЕКТОР Сана Спасосавић, дипл.инж.арх. Бр. лис. 200 1041 08	ИНВЕСТИТОР: ДИ "ПУТЕВИ СРБИЈЕ" Булевар краља Александра 282, Београд	ОБЈЕКАТ И МЕСТО ГРАЂЊЕ: ПЛАН ДЕТАЉНЕ РЕГУЛАЦИЈЕ ДРЖАВНИХ ПУТЕВА НА ПРОСТОРУ РАДАН ПЛАНИНЕ: НА РЕДА БР. 229, ПА РЕДА БР. 228 И ПБ РЕДА БР. 431 НА ТЕРИТОРИЈАМА ОПШТИНА КУРШУМЛИЈА, МЕДВЕЂА, БОЈНИК И ГРАДА ПРОКУПЉА - ДЕОНИЦА ДРЖАВНОГ ПУТА ПА-228 НА ТЕРИТОРИЈИ ОПШТИНЕ КУРШУМЛИЈА
ОДГОВОРНИ УРБАНИСТА Ивана Рудић, дипл.инж.арх. Бр. лис. 200 1419 13	УРБАНИСТА Данијела Мирковић, дипл.инж.арх. Бр. лис. 200 0887 06	ОЗНАКА И НАЗИВ ДЕЛА ПРОЈЕКТА: ПЛАН ГЕНЕРАЛНЕ РЕГУЛАЦИЈЕ
ПРОЈЕКТАНТ	САРАДНИК Весна Лукић, дипл.архитектонски планер	НАЗИВ ЦРТЕЖА: ПЛАН ГЕНЕРАЛНЕ РЕГУЛАЦИЈЕ
САРАДНИК Славица Парасановић, грађ.техн.	САРАДНИК Славица Парасановић, грађ.техн.	БРОЈ ЦРТЕЖА: ПГР
ДАТУМ: Новембар 2023.	БРОЈ ПРОЈЕКТА: 11723	РАЗМЕРА: 1:2500

КООРДИНАТЕ ТАЧАКА ОБУХВАТА ОЗНАКА		КООРДИНАТЕ ТАЧАКА ОБУХВАТА ОЗНАКА		КООРДИНАТЕ ТАЧАКА ОБУХВАТА ОЗНАКА		КООРДИНАТЕ ТАЧАКА ОБУХВАТА ОЗНАКА		
У	Х	У	Х	У	Х	У	Х	
1	7532908.29	4766741.02	126	7533846.97	4766550.46	251	7535274.83	4765902.69
2	7532924.19	4766730.31	127	7533852.66	4766547.66	252	7535063.28	4765874.79
3	7532947.49	4766711.31	128	7533856.44	4766552.69	253	7534999	4765862.45
4	7532947.25	4766711.06	129	7533857.18	4766552.14	254	7535707.53	4765846.1
5	7532970.37	4766682.8	130	7533890.61	4766554.01	255	7535852.03	4765835.09
6	7532973.2	4766678.45	131	7533891.13	4766553.46	256	7535206.41	4765881.88
7	7532984.25	4766664.26	132	7533897.38	4766562.41	257	7534884.49	4766021.57
8	7532987.32	4766661.08	133	7533899.75	4766567.94	258	7535861.37	4765891.34
9	7532985.87	4766659.11	134	7533903.58	4766575.06	259	7535187.78	4765913.68
10	7532996.01	4766652.26	135	7533902.95	4766575.47	260	7535124.88	4765932.35
11	7532996.7	4766653.3	136	7533922.84	4766592.25	261	7535100.36	4765944.41
12	7533031.03	4766653.57	137	7533957.1	4766607.3	262	7535093.95	4765961.89
13	7533039.51	4766633.04	138	7533964.61	4766611.34	263	7535094.26	4765984.63
14	7533070.5	4766629.83	139	7533968.81	4766612.95	264	7535077.41	4766000.56
15	7533080.87	4766630.44	140	7533992	4766634.28	265	7535050.34	4766002.63
16	7533085.73	4766631.57	141	7533997.63	4766639.61	266	7535041.33	4765994.64
17	7533090.97	4766633.25	142	7534008.68	4766642.38	267	7535043.23	4765975.15
18	7533099.71	4766637.83	143	7534032.34	4766642.97	268	7535041.17	4765953.24
19	7533099.41	4766638.43	144	7534051.21	4766635.52	269	7535037.9	4765941.64
20	7533107.4	4766644.67	145	7534057.58	4766629.27	270	7535036.17	4765930.19
21	7533108.09	4766643.94	146	7534075.42	4766607.69	271	7535017.24	4765937.04
22	7533113.9	4766650.54	147	7534068.76	4766603.26	272	7535018.75	4765950.59
23	7533114.1	4766650.39	148	7534084.79	4766576.26	273	7535021.95	4765957.91
24	7533119.33	4766656.66	149	7534110	4766535.62	274	7535018.72	4765982.11
25	7533119.15	4766656.82	150	7534113.33	4766528.17	275	7534985.98	4766006.65
26	7533125.48	4766663.21	151	7534122.72	4766513.29	276	7534970.26	4765951.91
27	7533124.8	4766663.92	152	7534129.76	4766505.01	277	7534967.21	4765932.95
28	7533131.21	4766669.68	153	7534155.21	4766485.8	278	7534966.54	4765916.85
29	7533154.1	4766695.39	154	7534169.73	4766473.26	279	7534964.55	4765912.09
30	7533171.53	4766720.06	155	7534188.6	4766448.55	280	7534947.22	4765937.27
31	7533179.49	4766735.95	156	7534198.04	4766439.53	281	7534931.42	4765954.79
32	7533180.58	4766735.61	157	7534200.89	4766432.36	282	7534920.08	4765968.76
33	7533182.58	4766745.04	158	7534259.76	4766403.8	283	7534917.95	4765990.76
34	7533184.54	4766755.68	159	7534275.21	4766390.05	284	7534922.74	4765999.76
35	7533191.43	4766769.31	160	7534305.92	4766373	285	7534918.52	4766040.35
36	7533214.07	4766779.65	161	7534326.08	4766349.26	286	7534910.46	4766048.6
37	7533239.38	4766781.03	162	7534343.22	4766327.31	287	7534855.1	4766065.43
38	7533251.86	4766780.77	163	7534356.67	4766327.57	288	7534833.94	4766064.91
39	7533251.86	4766781.77	164	7534413.14	4766315.88	289	7534818.08	4766069.37
40	7533262.89	4766780.3	165	7534452.86	4766306	290	7534805.72	4766077.34
41	7533262.71	4766779.31	166	7534483.45	4766305.97	291	7534756.71	4766100.66
42	7533274.42	4766776.79	167	7534485.32	4766306.45	292	7534752.41	4766102.07
43	7533274.62	4766777.41	168	7534489.61	4766310.35	293	7534715.89	4766135.52
44	7533276.23	4766777	169	7534502.71	4766314.59	294	7534706.56	4766155.18
45	7533274.85	4766774.37	170	7534514.01	4766311.3	295	7534705.36	4766159.54
46	7533279.56	4766772.77	171	7534524.56	4766304.04	296	7534698.71	4766169.71
47	7533281.42	4766776.09	172	7534525.98	4766298.39	297	7534693.66	4766173.54
48	7533301.14	4766778.33	173	7534556.78	4766268.03	298	7534684.43	4766185.69
49	7533318.39	4766783.65	174	7534564.06	4766259.67	299	7534652.29	4766214.3
50	7533318.41	4766782.65	175	7534571.46	4766248.98	300	7534632.83	4766225.82
51	7533325.04	4766780.6	176	7534640.07	4766193.65	301	7534590.7	4766264.52
52	7533329.27	4766775.67	177	7534660.61	4766174.72	302	7534576.81	4766284.02
53	7533339.51	4766756.49	178	7534681.39	4766149.97	303	7534559.21	4766310.25
54	7533340.42	4766756.92	179	7534690.68	4766126.01	304	7534533.98	4766328.31
55	7533345.69	4766736.41	180	7534694.28	4766114.14	305	7534522.99	4766331.26
56	7533346.14	4766729.14	181	7534707.51	4766097.97	306	7534486.57	4766331.53
57	7533348.45	4766709.06	182	7534725.58	4766085.59	307	7534458.48	4766329.25
58	7533352.85	4766703.25	183	7534749.26	4766077.85	308	7534429.77	4766336.67
59	7533355.79	4766700.66	184	7534756.27	4766075.4	309	7534368.77	4766349.57
60	7533360.44	4766699.39	185	7534757.9	4766073.16	310	7534346.76	4766362.41
61	7533363.64	4766699.35	186	7534780.85	4766063.47	311	7534330.84	4766380.62
62	7533365.2	4766698.84	187	7534793.69	4766056.68	312	7534305.86	4766401.13
63	7533364.92	4766697.88	188	7534803.13	4766049.14	313	7534287.23	4766417.99
64	7533366.86	4766697.39	189	7534814.31	4766043.84	314	7534272.91	4766434.36
65	7533366.79	4766697.15	190	7534828.18	4766038.82	315	7534266.85	4766440.36
66	7533389.74	4766695.6	191	7534846.39	4766041.5	316	7534265.74	4766464.77
67	7533389.75	4766695.85	192	7534866.63	4766038.29	317	7534260.51	4766468.74
68	7533395.93	4766695.99	193	7534888.1	4765994.47	318	7534249.5	4766474.25
69	7533405.04	4766693.13	194	7534888.88	4765964.23	319	7534235.15	4766470.64
70	7533407.63	4766690.59	195	7534895.31	4765954.75	320	7534229.2	4766460.89
71	7533427.65	4766696.12	196	7534917.74	4765934.12	321	7534227.96	4766455.23
72	7533443.84	4766704.91	197	7534929.39	4765921.2	322	7534198.76	4766481.62
73	7533444.1	4766714.64	198	7534934.68	4765914.78	323	7534176.36	4766505.71
74	7533449.68	4766724.63	199	7534943.8	4765866.43	324	7534150.75	4766520.67
75	7533449.96	4766724.86	200	7534962.51	4765858.02	325	7534135.24	4766537.97
76	7533449.64	4766725.41	201	7534967.39	4765853.4	326	7534127.9	4766556.39
77	7533451.02	4766729.55	202	7534974.16	4765853.04	327	7534116.64	4766575.01
78	7533450.52	4766729.71	203	7534997.95	4765894.61	328	7534109.07	4766583.39
79	7533453.66	4766739.21	204	7534990.51	4765915.68	329	7534099.7	4766597.92
80	7533453.85	4766739.14	205	7534991.19	4765931.94	330	7534094.88	4766606.52
81	7533456.48	4766746.51	206	7534992.88	4765943.62	331	7534088.74	4766616.56
82	7533456.3	4766746.6	207	7535002.79	4765912.45	332	7534068.79	4766640.68
83	7533459.77	4766751.04	208	7535031.98	4765875.08	333	7534062.42	4766646.94
84	7533459.44	4766751.42	209	7535068.69	4765907.03	334	7534031.94	4766658.97
85	7533464.47	4766754.41	210	7535065.31	4765912.82	335	7534008.28	4766658.38
86	7533471.99	4766757.14	211	7535088.75	4765903.43	336	7533980.62	4766647.05
87	7533471.91	4766757.36	212	7535110.12	4765908.68	337	7533961.35	4766629
88	7533480.53	4766760.5	213	7535117.92	4765909.35	338	7533950.66	4766621.95
89	7533494.62	4766762.27	214	7535135.07	4765905.18	339	7533916.4	4766606.9
90	7533494.55	4766761.59	215	7535151.12	4765900.67	340	7533884.35	4766574.54
91	7533505.04	4766758.66	216	7535157.66	4765898.07	341	7533881.98	4766569
92	7533505.33	4766759.27	217	7535248.25	4765878.25	342	7533866.78	4766564.94
93	7533513.89	4766753.27	218	7535257.64	4765877.53	343	7533852.08	4766575.97
94	7533535.5	4766732.07	219	7535298.28	4765870.83	344	7533801.04	4766606.6
95	7533534.83	4766731.33	220	7535377.51	4765850.69	345	7533752.7	4766609.63
96	7533537.69	4766728.52	221	7535413.69	4765851.67	346	7533734.65	4766601.95
97	7533538.5	4766729.13	222	7535448.37	4765861.7	347	7533723.09	4766601.08
98	7533547.44	4766705.95	223	7535479.64	4765871.15	348	7533680.93	4766611.99
99	7533547.36	4766704.67	224	7535578.19	4765892.56	349	7533619.32	4766613.6
100	7533546.36	4766704.73	225	7535629.02	4765896.43	350	7533600.41	4766603.38
101	7533545.27	4766686.19	226	7535672.55	4765882.39	351	7533594.07	4766596.99
102	7533546.27	4766686.14	227	7535686.97	4765868.21	352	7533588.95	4766596.51
103	7533548.03	4766663.51	228	7535731.48	4765850.34	353	7533580.75	4766602.2
104	7533550.23	4766646.55	229	7535772.73	4765848.94	354	75	

Г) ОСТАЛА ДОКУМЕНТАЦИЈА

споменика културе Ниш број: 1415/2-02 од 06.09.2023.године, Мишљења Комисије за планове Скупштине Општине Куршумлија бр. 01-350-45/2023-1 од 18.09.2023. године и члана 41. Статута општине Куршумлија ("Службени лист Општине Куршумлија" бр.6/2019), Скупштина Општине Куршумлија, на седници одржаној дана: 21.09.2023. године, донела је:

**ОДЛУКУ О ИЗРАДИ
ПЛАНА ДЕТАЉНЕ РЕГУЛАЦИЈЕ ДРЖАВНИХ ПУТЕВА НА ПРОСТОРУ РАДАН ПЛАНИНЕ: ПА
РЕДА БР. 229, ПА РЕДА БР. 228 И ПБ РЕДА БР.431, НА ТЕРИТОРИЈАМА ОПШТИНА
КУРШУМЛИЈА, МЕДВЕЂА И БОЈНИК И ГРАДА ПРОКУПЉА-
- ДЕОНИЦА ДРЖАВНОГ ПУТА ПА- 228 НА ТЕРИТОРИЈИ ОПШТИНЕ КУРШУМЛИЈА**

Члан 1.

Приступа се изради Плана детаљне регулације државних путева на простору Радан планине: ПА реда бр. 229, ПА реда бр. 228 и ПБ реда бр.431, на територијама општина Куршумлија, Медвеђа и Бојник и града Прокупља - деоница државног пута ПА- 228 на територији општине Куршумлија (у даљем тексту: План детаљне регулације- деоница Општина Куршумлија).

Члан 2.

План детаљне регулације-деоница Општина Куршумлија обухвата подручје КО Пролом од око 11,93ха.

Прелиминарном границом Плана детаљне регулације-деоница Општина Куршумлија обухваћене су катастарске парцеле у КО Пролом, број: 2274, 2163, 2148, 2162, 2161, 2159, 2263, 1930, 1929, 1928, 1931/2, 1931/1, 1927, 1926, 1925, 1924, 1932, 1933, 1923, 1922, 1921/2, 1920, 1919, 1918, 1917, 1916, 1915, 1914, 1913, 1912, 1911, 1910, 1909, 1908, 1907, 1906, 1905, 1904, 1903, 1902, 1901, 1900, 1935, 1936, 1937, 1849, 1850, 1851, 1852, 1853, 1854, 1855, 1858, 1861, 1863, 1866, 1867,1868, 1869, 1870, 1872, 1873, 1874, 1875, 1876, 1877, 1878, 1879, 1880, 2272, 778, 1099/1, 763/1, 764, 765, 766, 767, 768, 769, 770, 771, 117/1, 772, 773, 774, 813, 2278, 2279, 808/3, 808/4, 808/1, 1115, 779/2, 811, 810, 809, 807, 806, 805, 803, 802, 801, 800, 1114, 1017, 1107, 1005, 1007, 787, 788, 797, 799, 1019, 1041, 1040, 1039, 1038, 1037, 1020, 1021, 1022, 1023, 1035/2, 1035/1, 1106, 1036/1, 1036/2, 1033/2, 1059/1 и 1125.

Укупна дужина трасе државног пута ПА реда бр.228 на територији општине Куршумлија, у обухвату прелиминарне границе Плана детаљне регулације-деоница Општина Куршумлија, износи око **5,1km**.

Коначна граница обухвата Плана детаљне регулације-деоница Општина Куршумлија биће дефинисана Нацртом планског документа.

Члан 3.

Плански основ за израду Плана детаљне регулације -деоница Општина Куршумлија је:

- Просторни план подручја посебне намене Радан планине („Службени гласник РС“, бр. 110/14);
- Просторни план општине Куршумлија ("Службени лист општине Куршумлија", бр. 6/15);
- План генералне Пролом Бања ("Службени лист општине Куршумлија", бр. 20/2014);
- Прве измене и допуне Плана генералне Пролом Бања ("Службени лист општине Куршумлија", бр. 2/2020);

Графички део Плана детаљне регулације-деоница Општина Куршумлија се ради на ажурним дигиталним катастарским и ортофото подлогама.

Члан 4.

Планирање, коришћење, уређење и заштита простора засниваће се на принципима рационалне организације и уређења простора, усклађивањем коришћења простора са могућностима и ограничењима у располагању природним и створеним вредностима, и са потребама дугорочног социјалног и економског развоја.

Члан 5.

Изradi Плана детаљне регулације-деоница Општина Куршумлија се приступа због дефинисања јавног и осталог земљишта, као и стварање планског основа чијим ће се директним спровођењем створити услови за изградњу, реконструкцију и рехабилитацију дела државног пута IIА реда број 228 у границама Плана детаљне регулације-деоница Општина Куршумлија.

Члан 6.

Носилац израде Плана детаљне регулације-деоница Општина Куршумлија је Општинска управа Општине Куршумлија.

Финансијска средства за израду Плана детаљне регулације-деоница Општина Куршумлија обезбеђује Инвеститор: Јавно предузеће "Путеви Србије" Београд.

Инвеститор у складу са Законом одређује Обрађивача плана.

Начин финансирања се уређује уговором између Инвеститора и Обрађивача.

Члан 7.

Рок за израду Нацрта Плана детаљне регулације-деоница Општина Куршумлија је 12 месеци од дана доношења ове одлуке. Динамика израде појединих фаза Плана детаљне регулације-деоница Општина Куршумлија уређује се уговором између Инвеститора и Обрађивача. Период забране изградње на подручју обухваћеним Планом детаљне регулације важи до доношења Плана детаљне регулације, а најдуже 12 месеци од дана доношења ове Одлуке.

Члан 8.

Након доношења Одлуке о изради Плана детаљне регулације-деоница Општина Куршумлија, Носилац израде Плана детаљне регулације-деоница Општина Куршумлија организује Рани јавни увид у трајању од 15 дана. Рани јавни увид се оглашава у средствима јавног информисања и у електронском облику на интернет страници Општине Куршумлија.

Нацрт Плана детаљне регулације-деоница Општина Куршумлија се излаже на јавни увид после извршене стручне контроле у трајању од 30 дана, а време и место одржавања јавног увида оглашава се у дневном и локалном листу и на интернет страници Општине Куршумлија. О излагању нацрта планског документа на јавни увид стара се Одељење за привреду и локални економски развој Општинске управе Општине Куршумлија.

По обављеном јавном увиду, Комисија за планове након одржавања јавне седнице, сачињава извештај који садржи податке о извршеном јавном увиду, са свим примедбама и закључцима по свакој примедби и исти је саставни део документације плана.

Члан 9.

У складу са смерницама плана вишег реда за израду процене утицаја на нижим хијерархијским нивоима, Стратешка процена утицаја Просторног плана јединице локалне самоуправе Куршумлија на животну средину важи и за овај План детаљне регулације-деоница Општина Куршумлија.

Члан 10.

Саставни део ове одлуке је Одлука о неприступању изради стратешке процене утицаја Плана детаљне регулације државних путева на простору Радан планине: ПА реда бр. 229, ПА реда бр. 228 и ПБ реда бр.431, на територијама општина Куршумлија, Медвеђа и Бојник и града Прокупља - деоница државног пута ПА реда бр.228 на територији општине Куршумлија на животну средину број: I-02-57/2023-6 од 21.09.2023.године.

Члан 11.

Потребна је израда Студије заштите непокретних културних добара.
Рок за израду Студије заштите непокретних културних добара је 12 месеци од дана доношења ове одлуке. Ако организација надљжна за послове заштите непокретних културних добара не изради студију у прописаном року, сматраће се да израда студије није потребна, а поступак израде планског документа наставиће се у складу са одредбама Закона о планирању и изградњи.

Члан 12.

Одлука о изради Плана детаљне регулације-деоница Општина Куршумлија се објављује у „Службеном листу општине Куршумлија“ и Централном регистру планских докумената.

Члан 13.

Ова одлука ступа на снагу осмог дана од дана објављивања у „Службеном листу општине Куршумлија“.

ГРАФИЧКИ ПРИКАЗ ОБУХВАТА ПЛАНА ДЕТАЉНЕ РЕГУЛАЦИЈЕ - ДЕОНИЦА ОПШТИНА КУРШУМЛИЈА



Број: I-02-57/2023-5

У Куршумлији, дана 21.09.2023.

СКУПШТИНА ОПШТИНЕ КУРШУМЛИЈА

ПРЕДСЕДНИК СКУПШТИНЕ,
Славимир Михајловић, с.р.

ОБРАЗЛОЖЕЊЕ

ОДЛУКЕ О ИЗРАДИ ПЛАНА ДЕТАЉНЕ РЕГУЛАЦИЈЕ - ДЕОНИЦА ОПШТИНА КУРШУМЛИЈА
Јавно предузеће "Путеви Србије", Београд, поднело је Општинској управи Куршумлија Иницијативу за израду Плана детаљне регулације државних путева ПА бр. 228, ПА бр. 229 и ПБ бр.431 бр.953-13275 од 19.06.2023, са предлогом Одлуке о изради планског документа за који је прибављено позитивно Мишљење Комисије за планове СО Куршумлија.
Носилац израде плана прибавио је и Мишљење Завода за заштиту споменика културе Ниш о потреби израде Студије заштите непокретних културних добара и Мишљење Одељења за

привреду и локални економски развој Општинске управе Куршумлија о потреби израде Стратешке процене утицаја на животну средину.

Правни основ за доношење ове Одлуке налази се у одредби члана 46. став 1. Закона о планирању и изградњи („Службени гласник РС“, бр. 72/09, 81/09 – исправка, 64/10 – одлука УС, 24/11, 121/12, 42/13 – одлука УС, 50/13 – одлука УС, 98/13 – одлука УС, 132/14, 145/14, 83/2018, 31/2019, 37/2019-др.закон, 9/2020 52/2021 и 62/2023), којом је прописано да Одлуку о изради планског документа доноси орган надлежан за његово доношење, по претходно прибављеном мишљењу органа надлежног за стручну контролу, односно Комисије за планове и по претходно прибављеном мишљењу организације за послове заштите непокретних културних добара о потреби израде Студије заштите непокретног културног добра.

Поменутом одредбом утврђени су елементи садржаја Одлуке о изради плана и у свему се поступило по тој одредби:

- У члану 1. дефинисан је назив документа: Плана детаљне регулације државних путева на простору Радан планине: ПА реда бр. 229, ПА реда бр. 228 и ПБ реда бр.431, на територијама општина Куршумлија, Медвеђа и Бојник и града Прокупља - деоница државног пута ПА- 228 на територији општине Куршумлија (у даљем тексту: План детаљне регулације- деоница Општина Куршумлија);
- У члану 2. дата је прелиминарна граница обухвата План детаљне регулације- деоница Општина Куршумлија;
- У члану 3. дати су услови и смернице из планског документа вишег реда са структуром основних намена простора и коришћења земљишта;
- У члану 4. дат је концептуални оквир планирања са принципима коришћења, уређења и заштите простора;
- У члану 5. дате су визије и циљеви планирања простора;
- У члану 7. дат је рок за израду нацрта планског документа;
- У члану 10. дато је да је саставни део ове одлуке и Одлука о неприступању изради стратешке процене утицаја;
- Чланом 11. је дефинисана потреба израде Студије заштите непокретног културног добра и рок за израду те студије;
- Остале одредбе (које се односе на рок, финансирање, рани јавни увид, јавни увид и друга питања од значаја за израду предметне врсте планског документа) усаглашене су са Законом и прописима, односно, утврђују се уговором између наручиоца и обрађивача планског документа.

Имајући у виду наведено, предлаже се доношење Одлуке о изради Плана детаљне регулације-деоница Општина Куршумлија у законом прописаној процедури као и по процедури прописаној Статутом општине и другим прописима.

Општинска управа Општине Куршумлија
Начелник,
Миљан Радосављевић, дипл.правник ср.

8.

На основу члана 9. став 3. Закона о стратешкој процени утицаја на животну средину („Сл.гласник РС“ бр.135/04 и 88/10), а у вези члана 46. Закона о планирању и изградњи („Сл. гласник РС“ бр. 72/09, 81/09 – исправка, 64/10 – одлука УС, 24/11, 121/12, 42/13 – одлука УС, 50/13 – одлука УС, 98/13 – одлука УС, 132/14, 145/14, 83/18, 31/19, 37/19-др.закон, 9/20, 52/2021 и 62/2023) и члана 41. Статута општине Куршумлија („Сл. лист општине Куршумлија бр.6/2019), Скупштина Општине Куршумлија, на седници одржаној дана: 21.09. 2023. године, донела је:

О Д Л У К У

О НЕПРИСТУПАЊУ ИЗРАДИ СТРАТЕШКЕ ПРОЦЕНЕ УТИЦАЈА НА ЖИВОТНУ СРЕДИНУ

ПЛАНА ДЕТАЉНЕ РЕГУЛАЦИЈЕ ДРЖАВНИХ ПУТЕВА НА ПРОСТОРУ РАДАН ПЛАНИНЕ: ПА РЕДА БР. 229, ПА РЕДА БР. 228 И ПБ РЕДА БР.431, НА ТЕРИТОРИЈАМА ОПШТИНА КУРШУМЛИЈА, МЕДВЕЂА И БОЈНИК И ГРАДА ПРОКУПЉА - ДЕОНИЦА ДРЖАВНОГ ПУТА ПА- 228 НА ТЕРИТОРИЈИ ОПШТИНЕ КУРШУМЛИЈА

Члан 1.

Не приступа се изradi Стратешке процене утицаја на животну средину Плана детаљне регулације државних путева на простору Радан планине: ПА реда бр. 229, ПА реда бр. 228 и ПБ реда бр.431, на територијама општина Куршумлија, Медвеђа и Бојник и града Прокупља - деоница државног пута ПА- 228 на територији општине Куршумлија (у даљем тексту: СПУ на животну средину).

Члан 2.

Одлука о неприступању изradi СПУ на животну средину се доноси на основу прибављеног Мишљења надлежног органа за заштиту животне средине Одељења за привреду и локални економски развој, број: 01-501-38 од 21.07.2023.године.

Члан 3.

Ова Одлука је саставни део Одлуке о изradi Плана детаљне регулације државних путева на простору Радан планине: ПА реда бр. 229, ПА реда бр. 228 и ПБ реда бр.431, на територијама општина Куршумлија, Медвеђа и Бојник и града Прокупља - деоница државног пута ПА- 228 на територији општине Куршумлија

Члан 4.

Ова одлука ступа на снагу осмог дана од дана објављивања у „Службеном листу општине Куршумлија“.

Број: I-02-57/2023-6

У Куршумлији, 21.09.2023. год.

СКУПШТИНА ОПШТИНЕ КУРШУМЛИЈА

ПРЕДСЕДНИК СКУПШТИНЕ,

Славимир Михајловић,с.р.

9.

На основу члана 29 став 4 Закона о јавној својини („Сл. гласник РС”, бр. 72/2011, 88/2013, 105/2014, 104/2016 - др. закон, 108/2016, 113/2017, 95/2018 и 153/2020), члана 32 Закона о локалној самоуправи („Сл. гласник РС”, бр. 129/2007, 83/2014 - др. закон, 101/2016 - др. закон, 47/2018 и 111/2021 - др. закон), члана 41 став 1 тачка 35 Статута општине Куршумлија („Сл. лист општине Куршумлија“ број 6/2019), чл. 3 став 1 тачка 1 Уредбе о условима прибављања и отуђења непокретности непосредном погодбом и давања у закуп ствари у јавној својини, односно прибављања и уступања искоришћавања других имовинских права, као и поступцима јавног надметања и прикупљања писмених понуда („Сл. гласник РС”, бр. 16/2018), чл. 14 и 15 Правилника о располагању непокретностима и покретним стварима у јавној својини општине Куршумлија („Сл. лист општине Куршумлија“ бро 25/2015, 46/2016, 10/2017 и 5/2023) Скупштина општине Куршумлија на својој седници одржаној дана 21.09.2023. године донела је